DATE DESPRE IMOBILUL NR. 2101

Oficiul de Cadastru şi Publicitate Imobiliară SIBIU
Biroul de Cadastru şi Publicitate Imobiliară Medias

A. Partea I. Descrierea imobilului

TEREN Extravilan

Adresa: Jud. Sibiu

Nr. Crt	Nr cadastral Nr. topografic	Suprafaţa* (mp)	Observaţii / Referinţe
A1		3.200	Sector cadastral:63 Teren neimprejmuit;

B. Partea II. Proprietari şi acte

Inscrieri privitoare la dreptul de proprietate şi alte drepturi reale		Referinţe
/		
Act Administrativ nr. 884/6, din 14/06/1995 emis de CJSDPAT SIBIU (TITLU DE PROPRIETATE);		
B1	Intabulare, drept de PROPRIETATE, dobandit prin Constituire, cota actuala 1/1	A1
	1) **LIESS KATHARINA**	

C. Partea III. SARCINI .

Inscrieri privind dezmembramintele dreptului de proprietate, drepturi reale de garanţie şi sarcini	Referinţe
NU SUNT	

Anexa Nr. 1 La Partea I

Teren

Nr cadastral	Suprafaţa (mp)*	Observaţii / Referinţe
	3.200	

* Suprafaţa este determinată in planul de proiecţie Stereo 70.

DETALII LINIARE IMOBIL

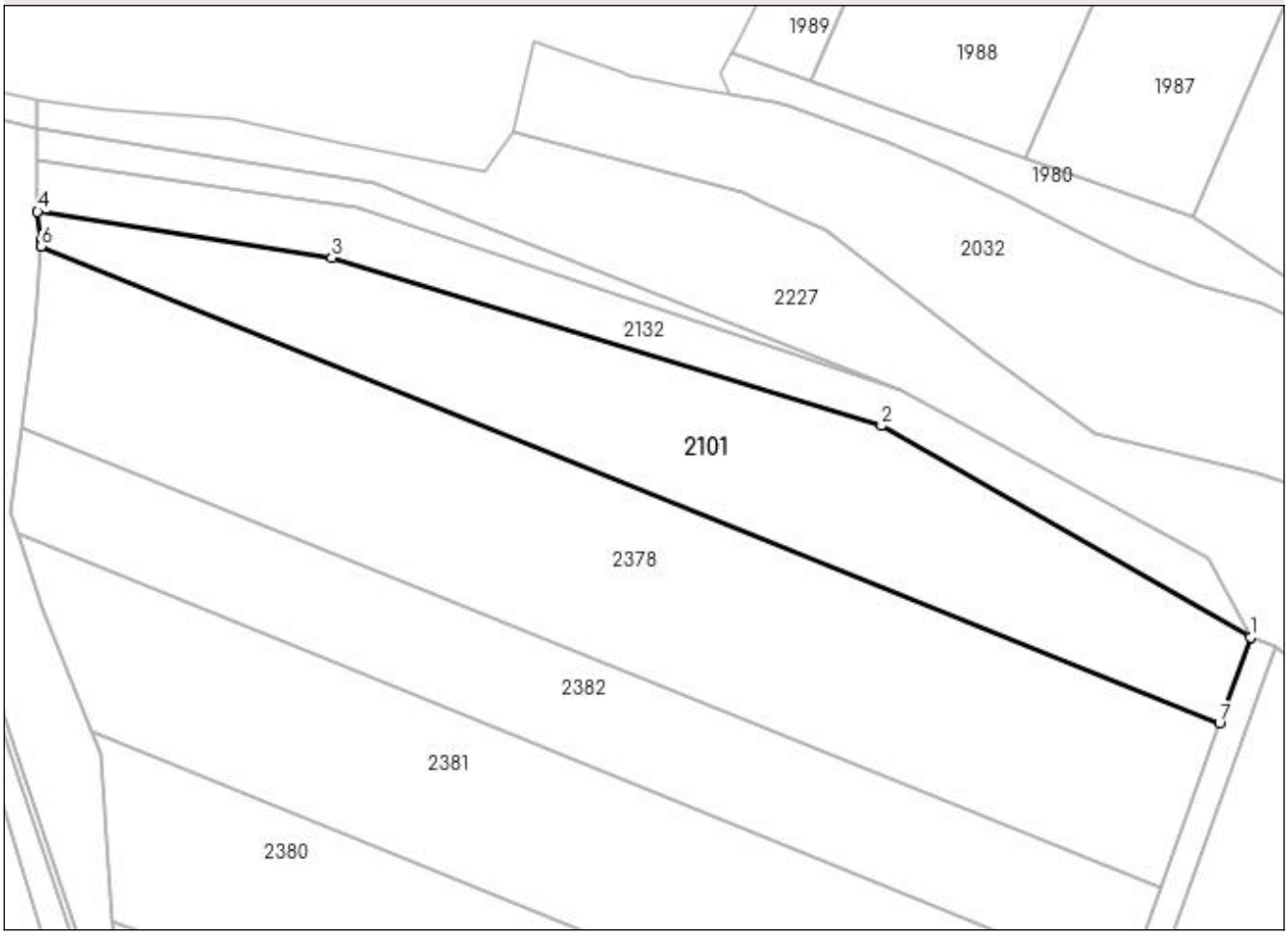

Date referitoare la teren

Crt	Categorie folosinţă	Intra vilan	Suprafaţa (mp)	Tarla	Parcelă	Nr. topo	Observaţii / Referinţe
1	arabil	NU	3.200	70	3814/12	-	

Lungime Segmente
1) Valorile lungimilor segmentelor sunt obţinute din proiecţie în plan.

Punct început	X / Y	Punct sfârşit	X / Y	Lungime segment (** (m)
1	450.456,553 512.359,991	2	450.400,7 512.391,925	64.337
2	450.400,7 512.391,925	3	450.317,559 512.417,327	86.935
3	450.317,559 512.417,327	4	450.273,054 512.424,293	45.047
4	450.273,054 512.424,293	5	450.273,629 512.419,997	4.334
5	450.273,629 512.419,997	6	450.273,563 512.419,087	0.913

Punct început	X / Y	Punct sfârşit	X / Y	Lungime segment (** (m)
6	450.273,563 512.419,087	7	450.451,864 512.346,977	192.33
7	450.451,864 512.346,977	1	450.456,553 512.359,991	13.833

** Lungimile segmentelor sunt determinate în planul de proiecţie Stereo 70 şi sunt rotunjite la 1 milimetru.
*** Distanţa dintre puncte este formată din segmente cumulate ce sunt mai mici decât valoarea 1 milimetru.

DATE DESPRE IMOBILUL NR. 2102

Oficiul de Cadastru şi Publicitate Imobiliară SIBIU
Biroul de Cadastru şi Publicitate Imobiliară Medias

A. Partea I. Descrierea imobilului

TEREN Extravilan

Adresa: Jud. Sibiu

Nr. Crt	Nr cadastral Nr. topografic	Suprafaţa* (mp)	Observaţii / Referinţe
A1	114225	6.000	Sector cadastral:63 Teren neimprejmuit;

B. Partea II. Proprietari şi acte

Inscrieri privitoare la dreptul de proprietate şi alte drepturi reale		Referinţe
2158 / 04/02/2019		
Act Notarial nr. 117, din 01/02/2019 emis de Sorici Daniela Maria (contract de vanzare-cumparare);		
B1	Intabulare, drept de PROPRIETATE, dobandit prin Conventie, cota actuala 1/1	A1
	1) **ARMIE IOAN**	

C. Partea III. SARCINI .

Inscrieri privind dezmembramintele dreptului de proprietate, drepturi reale de garanţie şi sarcini	Referinţe
NU SUNT	

Anexa Nr. 1 La Partea I

Teren

Nr cadastral	Suprafaţa (mp)*	Observaţii / Referinţe
114225	6.000	

* Suprafaţa este determinată in planul de proiecţie Stereo 70.

DETALII LINIARE IMOBIL

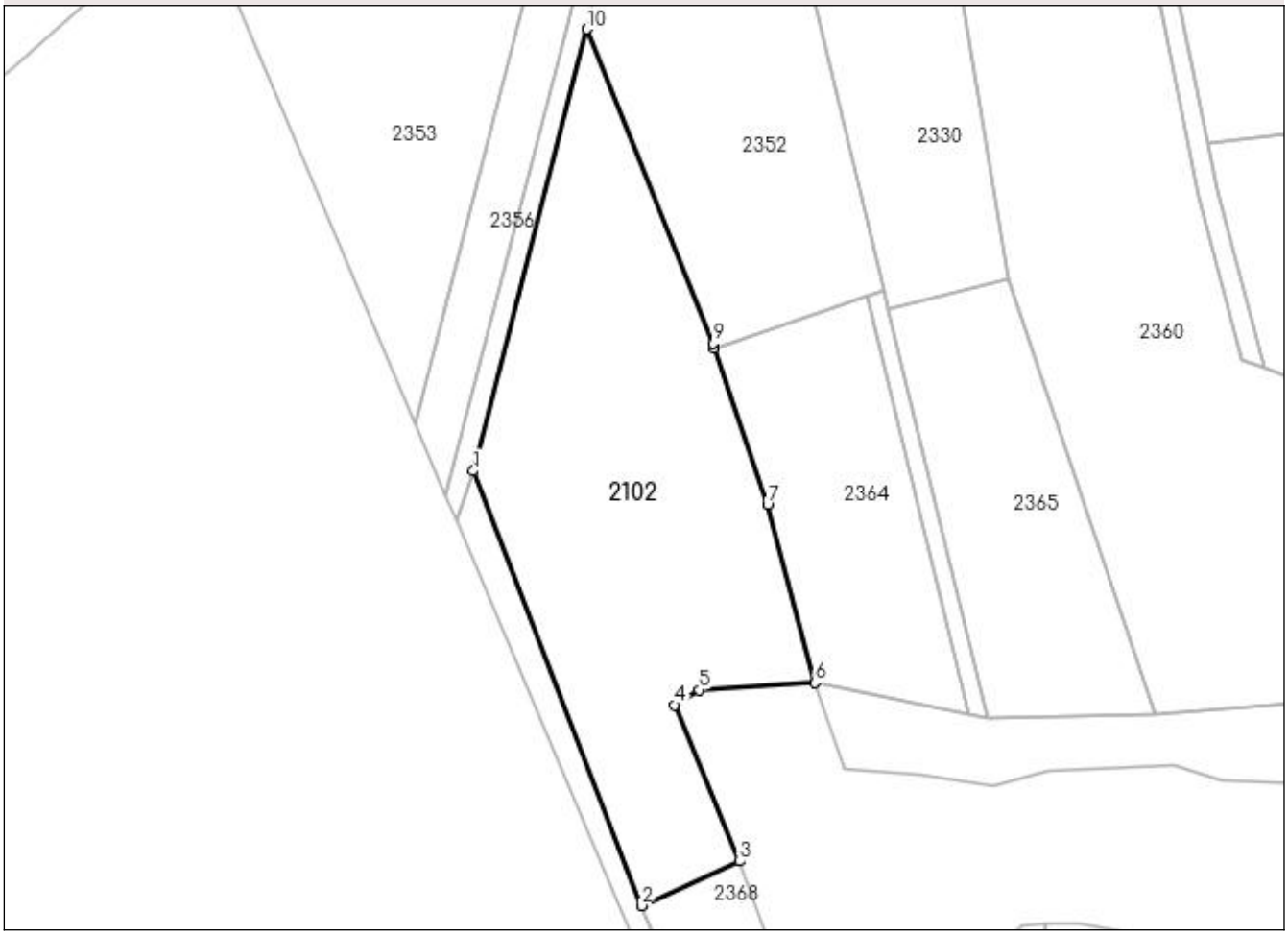

Date referitoare la teren

Crt	Categorie folosință	Intra vilan	Suprafaţa (mp)	Tarla	Parcelă	Nr. topo	Observaţii / Referinţe
1	arabil	NU	6.000	70	3773/2	-	

Lungime Segmente
1) Valorile lungimilor segmentelor sunt obţinute din proiecţie în plan.

Punct început	X / Y	Punct sfârşit	X / Y	Lungime segment (** (m)
1	449.942,024 511.109,271	2	449.976,25 511.020,883	94.784
2	449.976,25 511.020,883	3	449.996,156 511.029,936	21.869
3	449.996,156 511.029,936	4	449.983,058 511.061,725	34.382
4	449.983,058 511.061,725	5	449.988,044 511.064,758	5.836
5	449.988,044 511.064,758	6	450.011,546 511.066,251	23.549

Punct început	X / Y	Punct sfârşit	X / Y	Lungime segment (** (m)
6	450.011,546 511.066,251	7	450.001,891 511.102,451	37.465
7	450.001,891 511.102,451	8	449.991,114 511.134,353	33.674
8	449.991,114 511.134,353	9	449.990,83 511.135,195	0.888
9	449.990,83 511.135,195	10	449.965,182 511.199,156	68.912
10	449.965,182 511.199,156	1	449.942,024 511.109,271	92.82

** Lungimile segmentelor sunt determinate în planul de proiecţie Stereo 70 şi sunt rotunjite la 1 milimetru.
*** Distanţa dintre puncte este formată din segmente cumulate ce sunt mai mici decât valoarea 1 milimetru.

DATE DESPRE IMOBILUL NR. 2103

Oficiul de Cadastru şi Publicitate Imobiliară SIBIU
Biroul de Cadastru şi Publicitate Imobiliară Medias

A. Partea I. Descrierea imobilului

TEREN Extravilan

Adresa: Jud. Sibiu

Nr. Crt	Nr cadastral Nr. topografic	Suprafaţa* (mp)	Observaţii / Referinţe
A1	116220	3.600	Sector cadastral:63 Teren neimprejmuit;

B. Partea II. Proprietari şi acte

Inscrieri privitoare la dreptul de proprietate şi alte drepturi reale		Referinţe
35157 / 22/12/2021		
Act Notarial nr. 2231, din 22/12/2021 emis de GĂITAN IOANA-CRISTINA (contract de donatie);		
B1	Intabulare, drept de PROPRIETATE, dobandit prin Conventie, cota actuala 1/1	A1
	1) **BUCȘA PAUL**	

C. Partea III. SARCINI .

Inscrieri privind dezmembramintele dreptului de proprietate, drepturi reale de garanţie şi sarcini	Referinţe
NU SUNT	

Anexa Nr. 1 La Partea I

Teren

Nr cadastral	Suprafaţa (mp)*	Observaţii / Referinţe
116220	3.600	

* Suprafaţa este determinată in planul de proiecţie Stereo 70.

DETALII LINIARE IMOBIL

Date referitoare la teren

Crt	Categorie folosinţă	Intra vilan	Suprafaţa (mp)	Tarla	Parcelă	Nr. topo	Observaţii / Referinţe
1	arabil	NU	3.600	70	3807/4	-	

Lungime Segmente
1) Valorile lungimilor segmentelor sunt obţinute din proiecţie în plan.

Punct început	X / Y	Punct sfârşit	X / Y	Lungime segment (** (m)
1	450.291,808 511.533,121	2	450.279,871 511.531,169	12.096
2	450.279,871 511.531,169	3	450.267,924 511.526,261	12.916
3	450.267,924 511.526,261	4	450.267,099 511.433,193	93.071
4	450.267,099 511.433,193	5	450.266,405 511.354,958	78.238
5	450.266,405 511.354,958	6	450.283,153 511.351,026	17.203

Punct început	X / Y	Punct sfârşit	X / Y	Lungime segment (** (m)
6	450.283,153 511.351,026	1	450.291,808 511.533,121	182.3

** Lungimile segmentelor sunt determinate în planul de proiecţie Stereo 70 şi sunt rotunjite la 1 milimetru.
*** Distanţa dintre puncte este formată din segmente cumulate ce sunt mai mici decât valoarea 1 milimetru.

DATE DESPRE IMOBILUL NR. 2104

Oficiul de Cadastru şi Publicitate Imobiliară SIBIU
Biroul de Cadastru şi Publicitate Imobiliară Medias

A. Partea I. Descrierea imobilului

TEREN Extravilan

Adresa: Jud. Sibiu

Nr. Crt	Nr cadastral Nr. topografic	Suprafaţa* (mp)	Observaţii / Referinţe
A1	116208	12.000	Sector cadastral:63 Teren neimprejmuit;

B. Partea II. Proprietari şi acte

Inscrieri privitoare la dreptul de proprietate şi alte drepturi reale		Referinţe
30266 / 10/11/2021		
Act Administrativ nr. 796/6, din 16/06/1995 emis de CJSDPT SIBIU (titlu de proprietate);		
B1	Intabulare, drept de PROPRIETATE, dobandit prin Reconstituire, cota actuala 1/1	A1
	1) **SCHNEIDER ANNELIESE**	

C. Partea III. SARCINI .

Inscrieri privind dezmembramintele dreptului de proprietate, drepturi reale de garanţie şi sarcini	Referinţe
NU SUNT	

Anexa Nr. 1 La Partea I

Teren

Nr cadastral	Suprafaţa (mp)*	Observaţii / Referinţe
116208	12.000	

* Suprafaţa este determinată in planul de proiecţie Stereo 70.

DETALII LINIARE IMOBIL

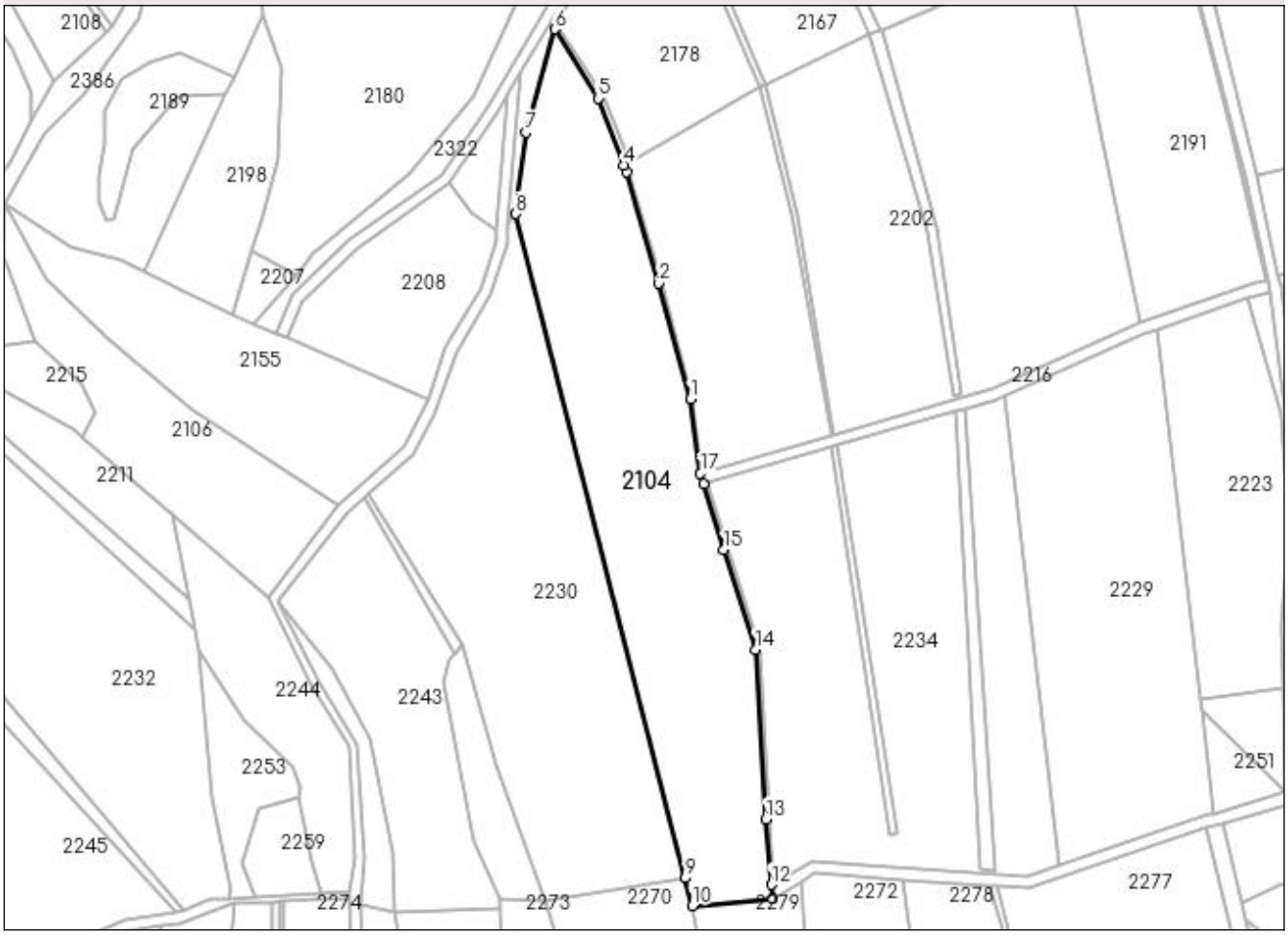

Date referitoare la teren

Crt	Categorie folosinţă	Intra vilan	Suprafaţa (mp)	Tarla	Parcelă	Nr. topo	Observaţii / Referinţe
1	arabil	NU	12.000	70	3833/21	-	

Lungime Segmente
1) Valorile lungimilor segmentelor sunt obţinute din proiecţie în plan.

Punct început	X / Y	Punct sfârşit	X / Y	Lungime segment (** (m)
1	450.481,205 511.721,523	2	450.470,021 511.762,987	42.946
2	450.470,021 511.762,987	3	450.458,344 511.802,748	41.44
3	450.458,344 511.802,748	4	450.457,4 511.805,19	2.618
4	450.457,4 511.805,19	5	450.448,161 511.829,104	25.636
5	450.448,161 511.829,104	6	450.432,66 511.853,844	29.195

Punct început	X / Y	Punct sfârşit	X / Y	Lungime segment (** (m)
6	450.432,66 511.853,844	7	450.422,527 511.816,851	38.356
7	450.422,527 511.816,851	8	450.418,757 511.787,764	29.33
8	450.418,757 511.787,764	9	450.479,31 511.550,273	245.089
9	450.479,31 511.550,273	10	450.481,838 511.540,358	10.232
10	450.481,838 511.540,358	11	450.510,545 511.542,784	28.809
11	450.510,545 511.542,784	12	450.510,148 511.547,826	5.057
12	450.510,148 511.547,826	13	450.508,298 511.571,34	23.587
13	450.508,298 511.571,34	14	450.504,559 511.632,012	60.788
14	450.504,559 511.632,012	15	450.493,2 511.667,582	37.339
15	450.493,2 511.667,582	16	450.485,97 511.691,077	24.582
16	450.485,97 511.691,077	17	450.484,853 511.694,918	4.0
17	450.484,853 511.694,918	1	450.481,205 511.721,523	26.854

** Lungimile segmentelor sunt determinate în planul de proiecţie Stereo 70 şi sunt rotunjite la 1 milimetru.
*** Distanţa dintre puncte este formată din segmente cumulate ce sunt mai mici decât valoarea 1 milimetru.

DATE DESPRE IMOBILUL NR. 2105

Oficiul de Cadastru şi Publicitate Imobiliară SIBIU
Biroul de Cadastru şi Publicitate Imobiliară Medias

A. Partea I. Descrierea imobilului

TEREN Extravilan

Adresa: Jud. Sibiu

Nr. Crt	Nr cadastral Nr. topografic	Suprafaţa* (mp)	Observaţii / Referinţe
A1		1.100	Sector cadastral:63 Teren neimprejmuit;

B. Partea II. Proprietari şi acte

Inscrieri privitoare la dreptul de proprietate şi alte drepturi reale		Referinţe
/		
Act Administrativ nr. 886/6, din 14/06/1995 emis de CJSDPAT SIBIU (TITLU DE PROPRIETATE);		
B1	Intabulare, drept de PROPRIETATE, dobandit prin Constituire, cota actuala 1/1	A1
	1) **BOCA CONSTANTIN**	

C. Partea III. SARCINI .

Inscrieri privind dezmembramintele dreptului de proprietate, drepturi reale de garanţie şi sarcini	Referinţe
NU SUNT	

Anexa Nr. 1 La Partea I

Teren

Nr cadastral	Suprafaţa (mp)*	Observaţii / Referinţe
	1.100	

* Suprafaţa este determinată in planul de proiecţie Stereo 70.

DETALII LINIARE IMOBIL

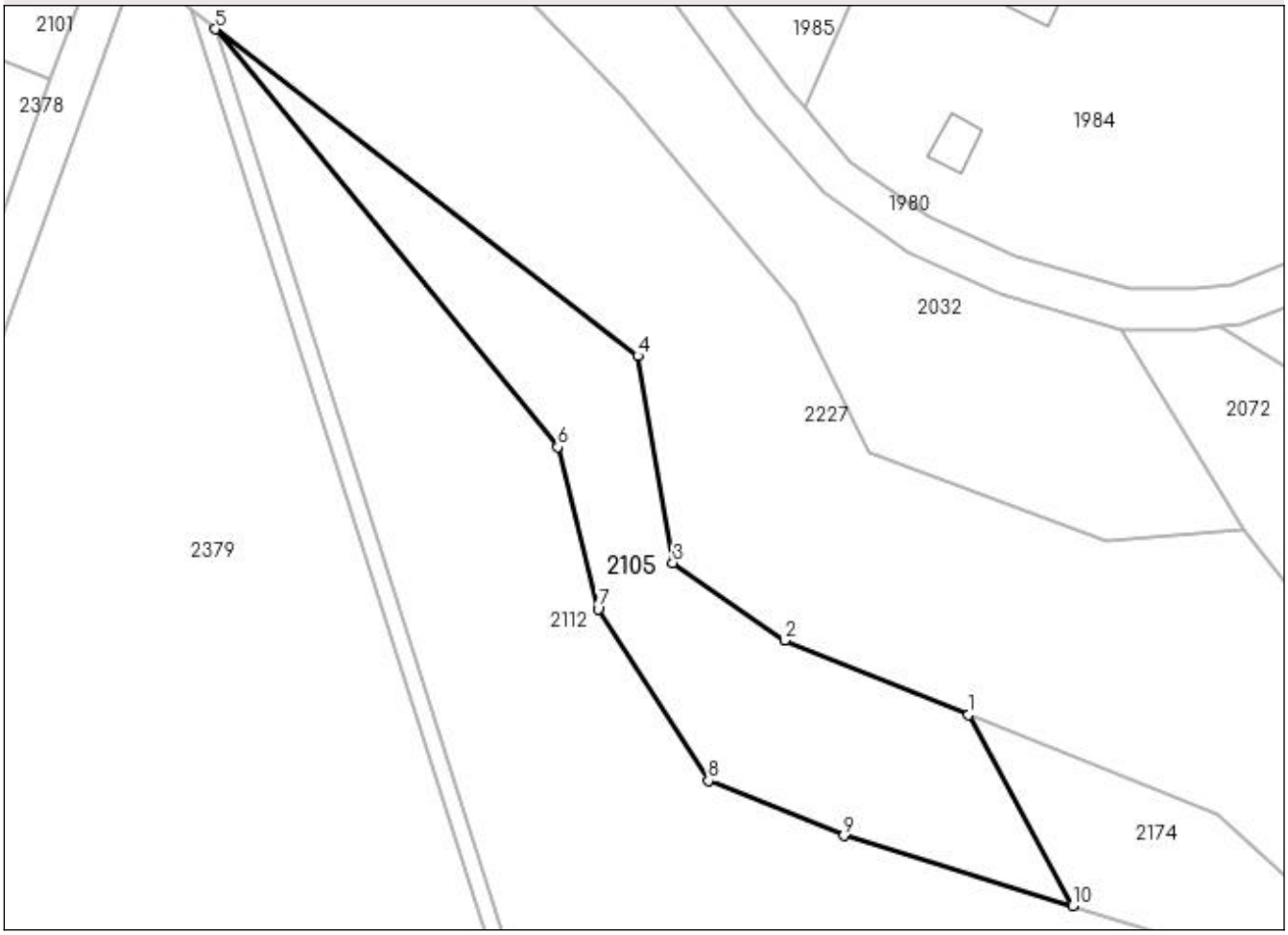

Date referitoare la teren

Crt	Categorie folosinţă	Intra vilan	Suprafaţa (mp)	Tarla	Parcelă	Nr. topo	Observaţii / Referinţe
1	faneata	NU	1.100	70	3816/2	-	

Lungime Segmente
1) Valorile lungimilor segmentelor sunt obţinute din proiecţie în plan.

Punct început	X / Y	Punct sfârşit	X / Y	Lungime segment (** (m)
1	450.541,816 512.284,792	2	450.523,786 512.292,088	19.45
2	450.523,786 512.292,088	3	450.512,837 512.299,69	13.329
3	450.512,837 512.299,69	4	450.509,418 512.319,978	20.574
4	450.509,418 512.319,978	5	450.468,022 512.351,972	52.319
5	450.468,022 512.351,972	6	450.501,54 512.311,03	52.913

Punct început	X / Y	Punct sfârşit	X / Y	Lungime segment (** (m)
6	450.501,54 512.311,03	7	450.505,522 512.295,154	16.367
7	450.505,522 512.295,154	8	450.516,335 512.278,36	19.974
8	450.516,335 512.278,36	9	450.529,593 512.272,944	14.322
9	450.529,593 512.272,944	10	450.552,021 512.266,092	23.451
10	450.552,021 512.266,092	1	450.541,816 512.284,792	21.303

** Lungimile segmentelor sunt determinate în planul de proiecţie Stereo 70 şi sunt rotunjite la 1 milimetru.
*** Distanţa dintre puncte este formată din segmente cumulate ce sunt mai mici decât valoarea 1 milimetru.

DATE DESPRE IMOBILUL NR. 2106

Oficiul de Cadastru şi Publicitate Imobiliară SIBIU
Biroul de Cadastru şi Publicitate Imobiliară Medias

A. Partea I. Descrierea imobilului

TEREN Extravilan

Adresa: Jud. Sibiu

Nr. Crt	Nr cadastral Nr. topografic	Suprafaţa* (mp)	Observaţii / Referinţe
A1	115601	4.300	Sector cadastral:63 Teren neimprejmuit;

B. Partea II. Proprietari şi acte

Inscrieri privitoare la dreptul de proprietate şi alte drepturi reale		Referinţe
536 / 12/01/2021		
Act Notarial nr. 52, din 11/01/2021 emis de GĂITAN IOANA-CRISTINA (contract de vanzare-cumparare);		
B1	Intabulare, drept de PROPRIETATE, dobandit prin Conventie, cota actuala 1/1	A1
	1) **BUCȘA PAUL**	

C. Partea III. SARCINI .

Inscrieri privind dezmembramintele dreptului de proprietate, drepturi reale de garanţie şi sarcini	Referinţe
NU SUNT	

Anexa Nr. 1 La Partea I

Teren

Nr cadastral	Suprafaţa (mp)*	Observaţii / Referinţe
115601	4.300	

* Suprafaţa este determinată in planul de proiecţie Stereo 70.

DETALII LINIARE IMOBIL

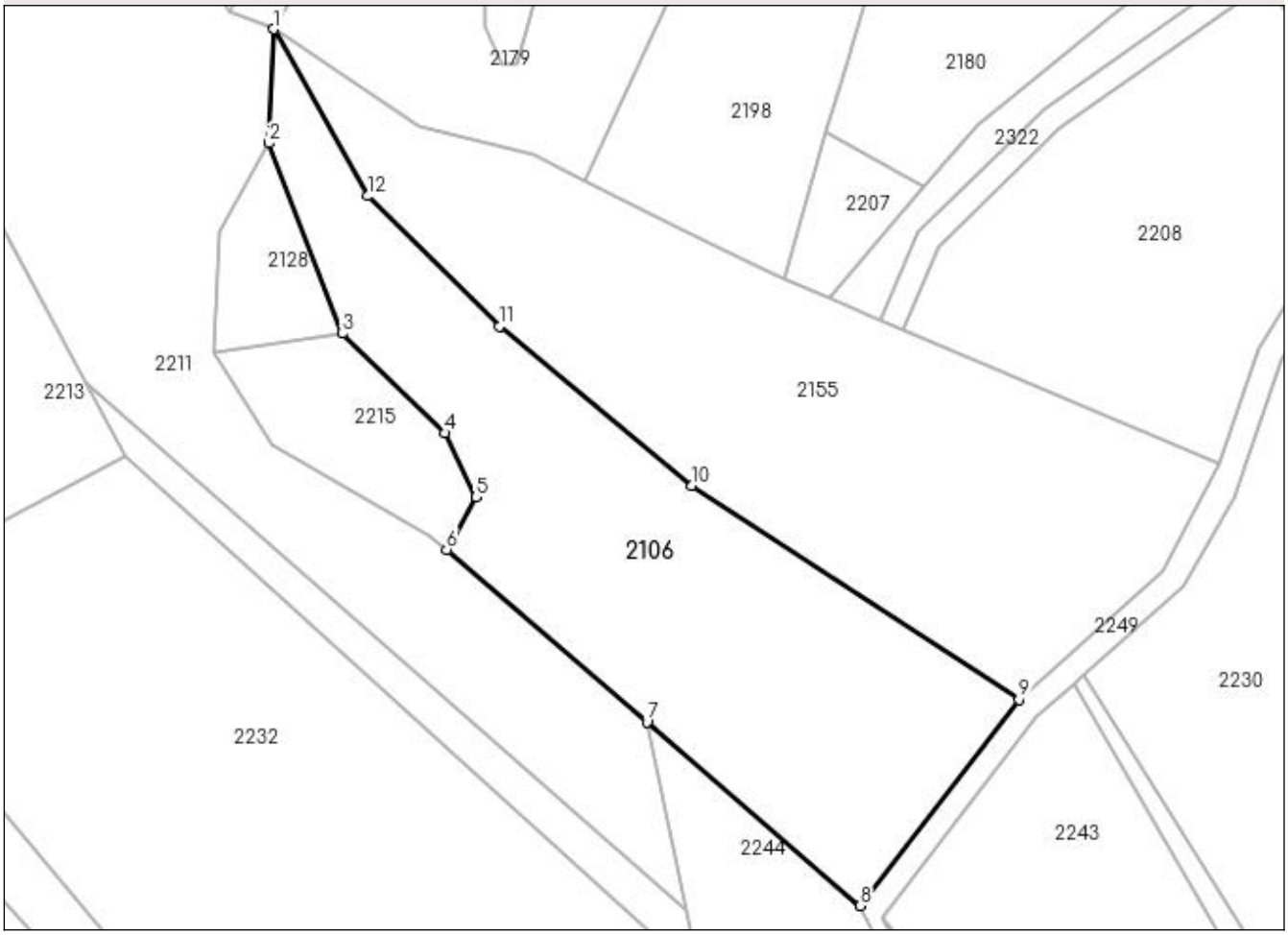

Date referitoare la teren

Crt	Categorie folosinţă	Intra vilan	Suprafaţa (mp)	Tarla	Parcelă	Nr. topo	Observaţii / Referinţe
1	arabil	NU	4.300	70	3807/25/2	-	

Lungime Segmente
1) Valorile lungimilor segmentelor sunt obţinute din proiecţie în plan.

Punct început	X / Y	Punct sfârşit	X / Y	Lungime segment (** (m)
1	450.235,794 511.791,446	2	450.235,027 511.773,128	18.334
2	450.235,027 511.773,128	3	450.246,744 511.742,591	32.707
3	450.246,744 511.742,591	4	450.263,278 511.726,633	22.98
4	450.263,278 511.726,633	5	450.268,193 511.716,348	11.399
5	450.268,193 511.716,348	6	450.263,492 511.707,957	9.618

Punct început	X / Y	Punct sfârşit	X / Y	Lungime segment (** (m)
6	450.263,492 511.707,957	7	450.295,668 511.680,264	42.452
7	450.295,668 511.680,264	8	450.329,914 511.650,789	45.184
8	450.329,914 511.650,789	9	450.355,383 511.683,88	41.758
9	450.355,383 511.683,88	10	450.302,897 511.718,204	62.713
10	450.302,897 511.718,204	11	450.271,973 511.743,735	40.101
11	450.271,973 511.743,735	12	450.250,892 511.764,672	29.712
12	450.250,892 511.764,672	1	450.235,794 511.791,446	30.737

** Lungimile segmentelor sunt determinate în planul de proiecţie Stereo 70 şi sunt rotunjite la 1 milimetru.
*** Distanţa dintre puncte este formată din segmente cumulate ce sunt mai mici decât valoarea 1 milimetru.

DATE DESPRE IMOBILUL NR. 2107

Oficiul de Cadastru şi Publicitate Imobiliară SIBIU
Biroul de Cadastru şi Publicitate Imobiliară Medias

A. Partea I. Descrierea imobilului

TEREN Extravilan

Adresa: Jud. Sibiu

Nr. Crt	Nr cadastral Nr. topografic	Suprafaţa* (mp)	Observaţii / Referinţe
A1	115948	2.500	Sector cadastral:63 Teren neimprejmuit;

B. Partea II. Proprietari şi acte

Inscrieri privitoare la dreptul de proprietate şi alte drepturi reale		Referinţe
19724 / 04/08/2021		
Act Notarial nr. 1258, din 03/08/2021 emis de GĂITAN IOANA-CRISTINA (contract de donatie);		
B1	Intabulare, drept de PROPRIETATE, dobandit prin Conventie, cota actuala 1/1	A1
	1) **BUCȘA PAUL**	

C. Partea III. SARCINI .

Inscrieri privind dezmembramintele dreptului de proprietate, drepturi reale de garanţie şi sarcini	Referinţe
NU SUNT	

Anexa Nr. 1 La Partea I

Teren

Nr cadastral	Suprafaţa (mp)*	Observaţii / Referinţe
115948	2.500	

* Suprafaţa este determinată in planul de proiecţie Stereo 70.

DETALII LINIARE IMOBIL

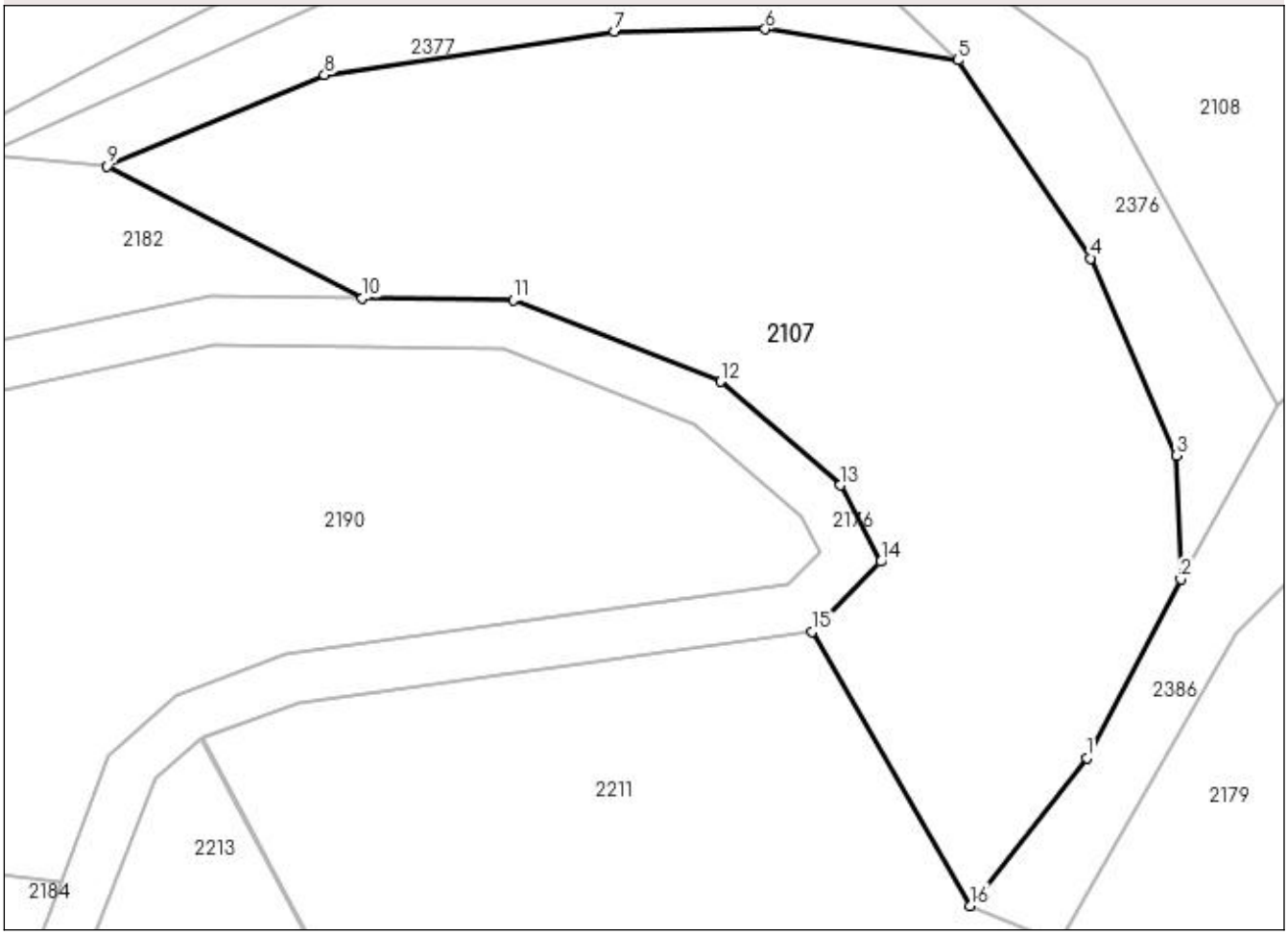

Date referitoare la teren

Crt	Categorie folosinţă	Intra vilan	Suprafaţa (mp)	Tarla	Parcelă	Nr. topo	Observaţii / Referinţe
1	arabil	NU	2.500	70	3736	-	

Lungime Segmente
1) Valorile lungimilor segmentelor sunt obţinute din proiecţie în plan.

Punct început	X / Y	Punct sfârşit	X / Y	Lungime segment (** (m)
1	450.238,012 511.806,402	2	450.245,638 511.820,92	16.399
2	450.245,638 511.820,92	3	450.245,286 511.830,978	10.064
3	450.245,286 511.830,978	4	450.238,336 511.846,96	17.428
4	450.238,336 511.846,96	5	450.227,559 511.863,035	19.353
5	450.227,559 511.863,035	6	450.211,91 511.865,553	15.85

Punct început	X / Y	Punct sfârşit	X / Y	Lungime segment (** (m)
6	450.211,91 511.865,553	7	450.199,689 511.865,338	12.223
7	450.199,689 511.865,338	8	450.176,131 511.861,83	23.817
8	450.176,131 511.861,83	9	450.158,492 511.854,431	19.129
9	450.158,492 511.854,431	10	450.179,201 511.843,738	23.307
10	450.179,201 511.843,738	11	450.191,448 511.843,58	12.248
11	450.191,448 511.843,58	12	450.208,263 511.836,958	18.072
12	450.208,263 511.836,958	13	450.217,997 511.828,547	12.865
13	450.217,997 511.828,547	14	450.221,27 511.822,342	7.015
14	450.221,27 511.822,342	15	450.215,72 511.816,678	7.929
15	450.215,72 511.816,678	16	450.228,57 511.794,421	25.701
16	450.228,57 511.794,421	1	450.238,012 511.806,402	15.255

** Lungimile segmentelor sunt determinate în planul de proiecţie Stereo 70 şi sunt rotunjite la 1 milimetru.
*** Distanţa dintre puncte este formată din segmente cumulate ce sunt mai mici decât valoarea 1 milimetru.

DATE DESPRE IMOBILUL NR. 2108

Oficiul de Cadastru şi Publicitate Imobiliară SIBIU
Biroul de Cadastru şi Publicitate Imobiliară Medias

A. Partea I. Descrierea imobilului

TEREN Extravilan

Adresa: Jud. Sibiu

Nr. Crt	Nr cadastral Nr. topografic	Suprafaţa* (mp)	Observaţii / Referinţe
A1	115917	4.500	Sector cadastral:63 Teren neimprejmuit;

B. Partea II. Proprietari şi acte

Inscrieri privitoare la dreptul de proprietate şi alte drepturi reale		Referinţe
19777 / 04/08/2021		
Act Notarial nr. 1257, din 03/08/2021 emis de GĂITAN IOANA-CRISTINA (contract de vanzare-cumparare);		
B1	Intabulare, drept de PROPRIETATE, dobandit prin Conventie, cota actuala 1/1	A1
	1) **BUCȘA PAUL**	

C. Partea III. SARCINI .

Inscrieri privind dezmembramintele dreptului de proprietate, drepturi reale de garanţie şi sarcini	Referinţe
NU SUNT	

Anexa Nr. 1 La Partea I

Teren

Nr cadastral	Suprafaţa (mp)*	Observaţii / Referinţe
115917	4.500	

* Suprafaţa este determinată in planul de proiecţie Stereo 70.

DETALII LINIARE IMOBIL

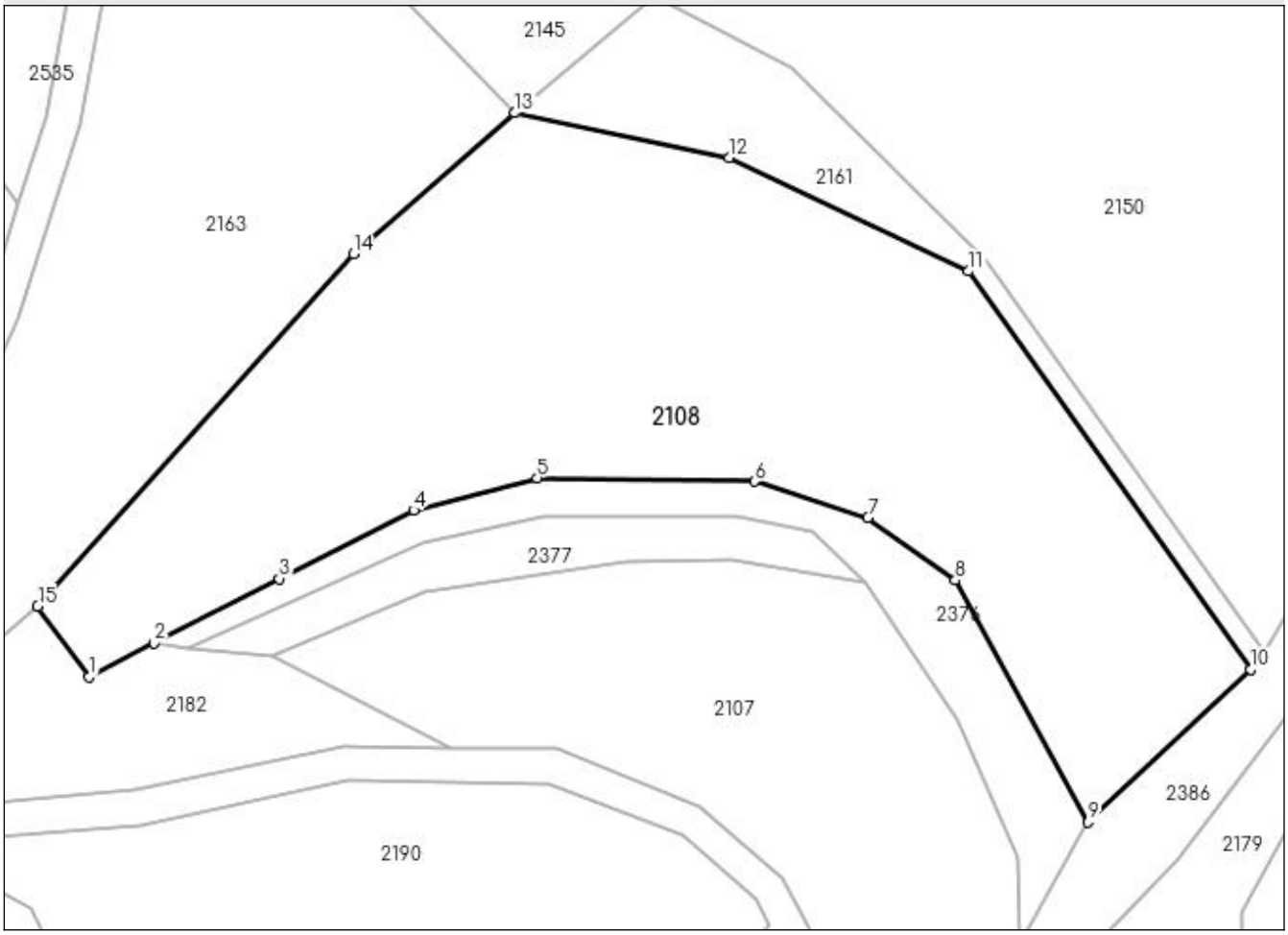

Date referitoare la teren

Crt	Categorie folosinţă	Intra vilan	Suprafaţa (mp)	Tarla	Parcelă	Nr. topo	Observaţii / Referinţe
1	arabil	NU	4.500	70	3732/1	-	

Lungime Segmente
1) Valorile lungimilor segmentelor sunt obţinute din proiecţie în plan.

Punct început	X / Y	Punct sfârşit	X / Y	Lungime segment (** (m)
1	450.137,045 511.851,973	2	450.144,648 511.855,898	8.557
2	450.144,648 511.855,898	3	450.159,213 511.863,418	16.391
3	450.159,213 511.863,418	4	450.174,88 511.871,387	17.577
4	450.174,88 511.871,387	5	450.189,297 511.875,163	14.903
5	450.189,297 511.875,163	6	450.214,652 511.874,776	25.358

Punct început	X / Y	Punct sfârşit	X / Y	Lungime segment (** (m)
6	450.214,652 511.874,776	7	450.227,867 511.870,562	13.871
7	450.227,867 511.870,562	8	450.238,077 511.863,241	12.563
8	450.238,077 511.863,241	9	450.253,549 511.835,079	32.132
9	450.253,549 511.835,079	10	450.272,49 511.852,855	25.976
10	450.272,49 511.852,855	11	450.239,619 511.899,247	56.857
11	450.239,619 511.899,247	12	450.211,65 511.912,499	30.95
12	450.211,65 511.912,499	13	450.186,704 511.917,698	25.482
13	450.186,704 511.917,698	14	450.167,895 511.901,241	24.992
14	450.167,895 511.901,241	15	450.131,043 511.860,186	55.169
15	450.131,043 511.860,186	1	450.137,045 511.851,973	10.172

** Lungimile segmentelor sunt determinate în planul de proiecţie Stereo 70 şi sunt rotunjite la 1 milimetru.
*** Distanţa dintre puncte este formată din segmente cumulate ce sunt mai mici decât valoarea 1 milimetru.

DATE DESPRE IMOBILUL NR. 2109

Oficiul de Cadastru şi Publicitate Imobiliară SIBIU
Biroul de Cadastru şi Publicitate Imobiliară Medias

A. Partea I. Descrierea imobilului

TEREN Extravilan

Adresa: Jud. Sibiu

Nr. Crt	Nr cadastral Nr. topografic	Suprafaţa* (mp)	Observaţii / Referinţe
A1	105552	10.600	Sector cadastral:63 Teren neimprejmuit;

B. Partea II. Proprietari şi acte

Inscrieri privitoare la dreptul de proprietate şi alte drepturi reale		Referinţe
6317 / 02/04/2013		
Act Notarial nr. 388, din 01/04/2013 emis de HELJU DANIELA (contract de vanzare-cumparare);		
B1	Intabulare, drept de PROPRIETATE, dobandit prin Conventie, cota actuala 1/1	A1
	1) **PĂRĂU ȘOFRON** 2) **PĂRĂU MARIA**	

C. Partea III. SARCINI .

Inscrieri privind dezmembramintele dreptului de proprietate, drepturi reale de garanţie şi sarcini	Referinţe
NU SUNT	

Anexa Nr. 1 La Partea I

Teren

Nr cadastral	Suprafaţa (mp)*	Observaţii / Referinţe
105552	10.600	

* Suprafaţa este determinată in planul de proiecţie Stereo 70.

DETALII LINIARE IMOBIL

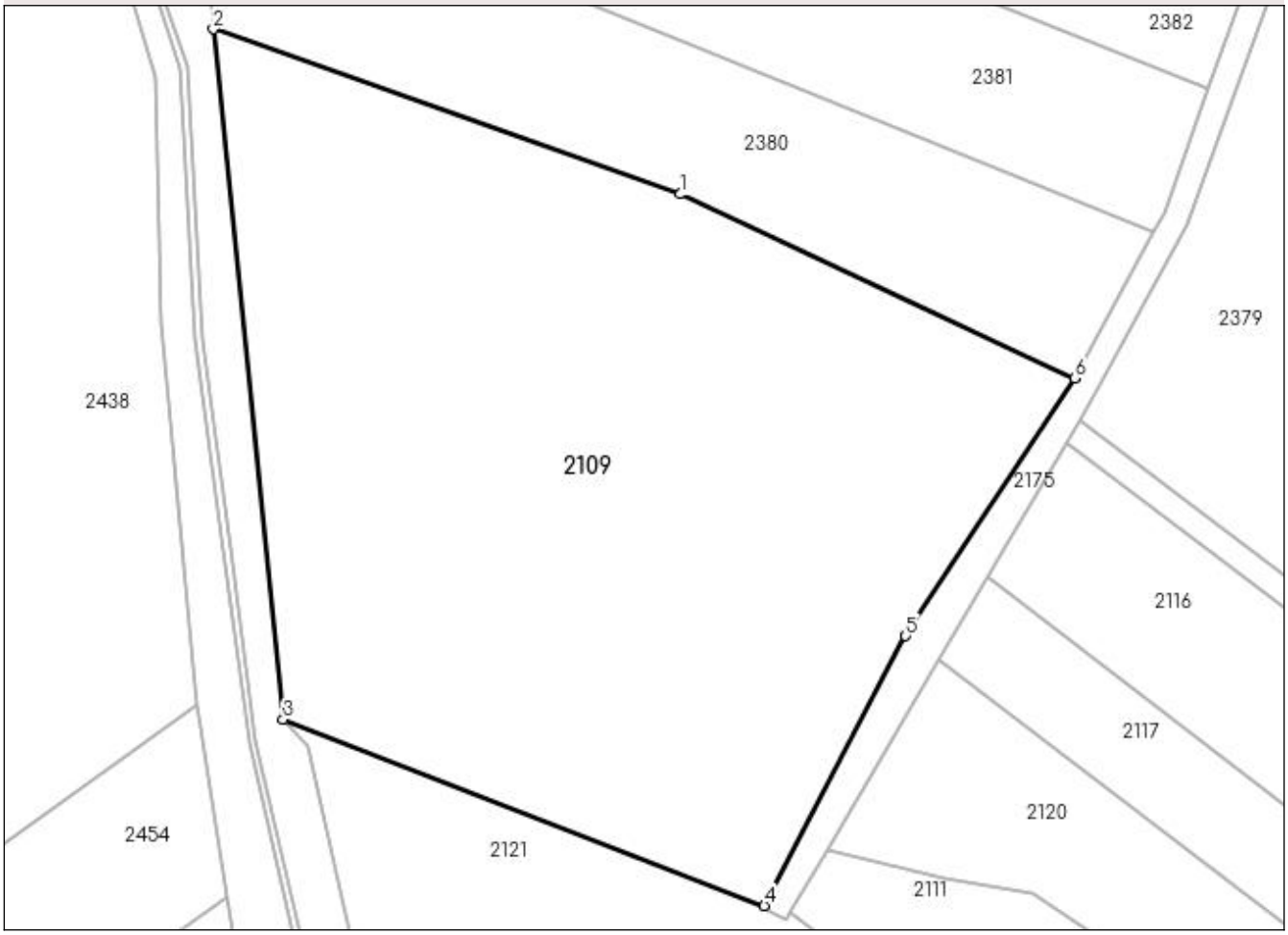

Date referitoare la teren

Crt	Categorie folosinţă	Intra vilan	Suprafaţa (mp)	Tarla	Parcelă	Nr. topo	Observaţii / Referinţe
1	arabil	NU	10.600	70	3814/17	-	

Lungime Segmente
1) Valorile lungimilor segmentelor sunt obţinute din proiecţie în plan.

Punct început	X / Y	Punct sfârşit	X / Y	Lungime segment (** (m)
1	450.356,38 512.291,62	2	450.284,383 512.317,021	76.346
2	450.284,383 512.317,021	3	450.295,139 512.210,746	106.818
3	450.295,139 512.210,746	4	450.369,275 512.182,068	79.489
4	450.369,275 512.182,068	5	450.391,062 512.223,612	46.91
5	450.391,062 512.223,612	6	450.417,116 512.263,291	47.468

Punct început	X / Y	Punct sfârşit	X / Y	Lungime segment (** (m)
6	450.417,116 512.263,291	1	450.356,38 512.291,62	67.018

** Lungimile segmentelor sunt determinate în planul de proiecţie Stereo 70 şi sunt rotunjite la 1 milimetru.
*** Distanţa dintre puncte este formată din segmente cumulate ce sunt mai mici decât valoarea 1 milimetru.

DATE DESPRE IMOBILUL NR. 2110

Oficiul de Cadastru şi Publicitate Imobiliară SIBIU
Biroul de Cadastru şi Publicitate Imobiliară Medias

A. Partea I. Descrierea imobilului

TEREN Extravilan

Adresa: Jud. Sibiu

Nr. Crt	Nr cadastral Nr. topografic	Suprafaţa* (mp)	Observaţii / Referinţe
A1		300	Sector cadastral:63 Teren neimprejmuit;

B. Partea II. Proprietari şi acte

Inscrieri privitoare la dreptul de proprietate şi alte drepturi reale		Referinţe
/		
Act Normativ nr. 7, din 13/03/1996 emis de PARLAMENTUL ROMANIEI (lege);		
B1	Inscrierea provizorie, drept de PROPRIETATE, dobandit prin Lege, cota actuala 1/1	A1
	1) **MUNICIPIUL MEDIAS**, CIF:4240677, proprietar neidentificat	

C. Partea III. SARCINI .

Inscrieri privind dezmembramintele dreptului de proprietate, drepturi reale de garanţie şi sarcini	Referinţe
NU SUNT	

Anexa Nr. 1 La Partea I

Teren

Nr cadastral	Suprafaţa (mp)*	Observaţii / Referinţe
	300	

* Suprafaţa este determinată in planul de proiecţie Stereo 70.

DETALII LINIARE IMOBIL

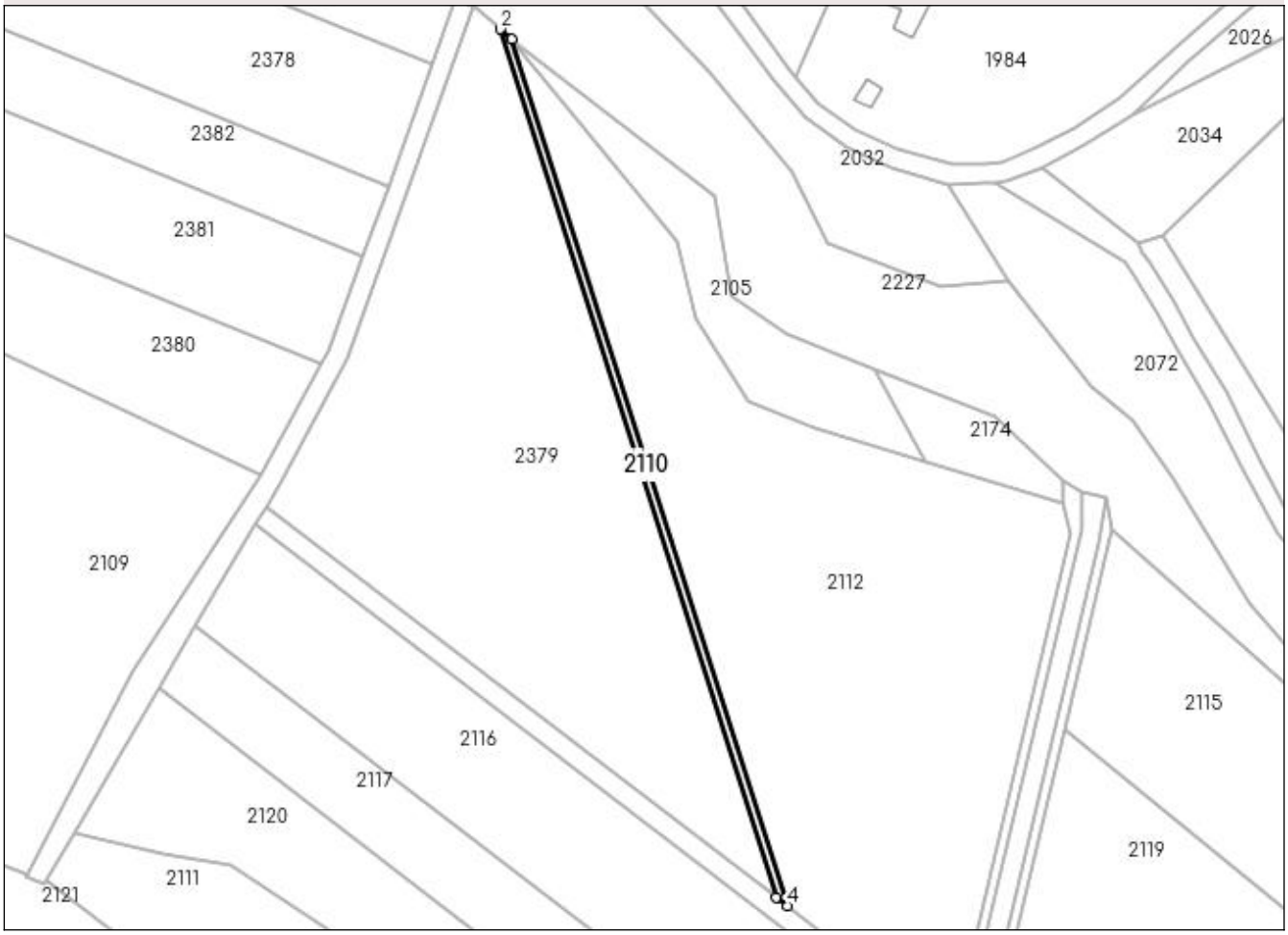

Date referitoare la teren

Crt	Categorie folosinţă	Intra vilan	Suprafaţa (mp)	Tarla	Parcelă	Nr. topo	Observaţii / Referinţe
1	arabil	NU	300	70	3814/3	-	

Lungime Segmente
1) Valorile lungimilor segmentelor sunt obţinute din proiecţie în plan.

Punct început	X / Y	Punct sfârşit	X / Y	Lungime segment (** (m)
1	450.468,022 512.351,972	2	450.465,7 512.353,979	3.069
2	450.465,7 512.353,979	3	450.521,809 512.177,47	185.212
3	450.521,809 512.177,47	4	450.524,082 512.175,731	2.862
4	450.524,082 512.175,731	1	450.468,022 512.351,972	184.942

** Lungimile segmentelor sunt determinate în planul de proiecţie Stereo 70 şi sunt rotunjite la 1 milimetru.
*** Distanţa dintre puncte este formată din segmente cumulate ce sunt mai mici decât valoarea 1 milimetru.

DATE DESPRE IMOBILUL NR. 2111

Oficiul de Cadastru şi Publicitate Imobiliară SIBIU
Biroul de Cadastru şi Publicitate Imobiliară Medias

A. Partea I. Descrierea imobilului

TEREN Extravilan

Adresa: Jud. Sibiu

Nr. Crt	Nr cadastral Nr. topografic	Suprafaţa* (mp)	Observaţii / Referinţe
A1		2.000	Sector cadastral:63 Teren neimprejmuit;

B. Partea II. Proprietari şi acte

Inscrieri privitoare la dreptul de proprietate şi alte drepturi reale		Referinţe
/		
Act Administrativ nr. 314, din 26/11/2007 emis de CONSILIUL LOCAL MEDIAS (HOTARARE DE CONSILIU);		
B1	Intabulare, drept de PROPRIETATE, dobandit prin Lege, cota actuala 1/1	A1
	1) **MUNICIPIUL MEDIAŞ DOMENIUL PRIVAT**, CIF:4240677	

C. Partea III. SARCINI .

Inscrieri privind dezmembramintele dreptului de proprietate, drepturi reale de garanţie şi sarcini	Referinţe
NU SUNT	

Anexa Nr. 1 La Partea I

Teren

Nr cadastral	Suprafaţa (mp)*	Observaţii / Referinţe
	2.000	

* Suprafaţa este determinată in planul de proiecţie Stereo 70.

DETALII LINIARE IMOBIL

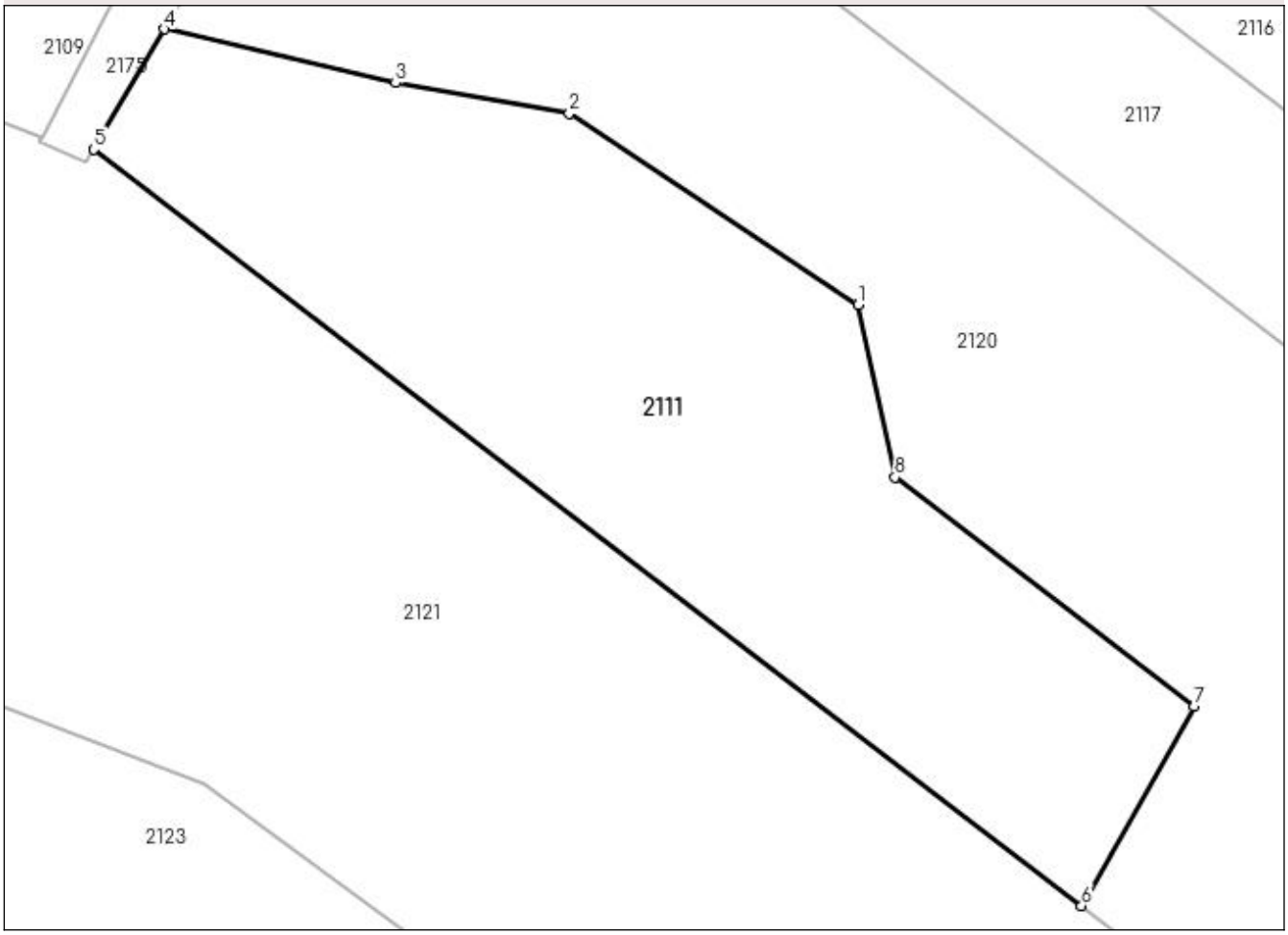

Date referitoare la teren

Crt	Categorie folosință	Intra vilan	Suprafaţa (mp)	Tarla	Parcelă	Nr. topo	Observaţii / Referinţe
1	faneata	NU	2.000	70	3813	-	

Lungime Segmente
1) Valorile lungimilor segmentelor sunt obţinute din proiecţie în plan.

Punct început	X / Y	Punct sfârşit	X / Y	Lungime segment (** (m)
1	450.433,463 512.168,898	2	450.410,735 512.183,937	27.253
2	450.410,735 512.183,937	3	450.397,074 512.186,317	13.867
3	450.397,074 512.186,317	4	450.378,911 512.190,546	18.649
4	450.378,911 512.190,546	5	450.373,348 512.181,101	10.962
5	450.373,348 512.181,101	6	450.450,999 512.121,682	97.777

Punct început	X / Y	Punct sfârşit	X / Y	Lungime segment (** (m)
6	450.450,999 512.121,682	7	450.459,871 512.137,345	18.0
7	450.459,871 512.137,345	8	450.436,334 512.155,333	29.624
8	450.436,334 512.155,333	1	450.433,463 512.168,898	13.865

** Lungimile segmentelor sunt determinate în planul de proiecţie Stereo 70 şi sunt rotunjite la 1 milimetru.
*** Distanţa dintre puncte este formată din segmente cumulate ce sunt mai mici decât valoarea 1 milimetru.

DATE DESPRE IMOBILUL NR. 2112

Oficiul de Cadastru şi Publicitate Imobiliară SIBIU
Biroul de Cadastru şi Publicitate Imobiliară Medias

A. Partea I. Descrierea imobilului

TEREN Extravilan

Adresa: Jud. Sibiu

Nr. Crt	Nr cadastral Nr. topografic	Suprafaţa* (mp)	Observaţii / Referinţe
A1		7.800	Sector cadastral:63 Teren neimprejmuit;

B. Partea II. Proprietari şi acte

Inscrieri privitoare la dreptul de proprietate şi alte drepturi reale		Referinţe
/		
Act Administrativ nr. 886/6, din 14/06/1995 emis de CJSDPAT SIBIU (TITLU DE PROPRIETATE);		
B1	Intabulare, drept de PROPRIETATE, dobandit prin Constituire, cota actuala 1/1	A1
	1) **BOCA CONSTANTIN**	

C. Partea III. SARCINI .

Inscrieri privind dezmembramintele dreptului de proprietate, drepturi reale de garanţie şi sarcini	Referinţe
NU SUNT	

Anexa Nr. 1 La Partea I

Teren

Nr cadastral	Suprafaţa (mp)*	Observaţii / Referinţe
	7.800	

* Suprafaţa este determinată in planul de proiecţie Stereo 70.

DETALII LINIARE IMOBIL

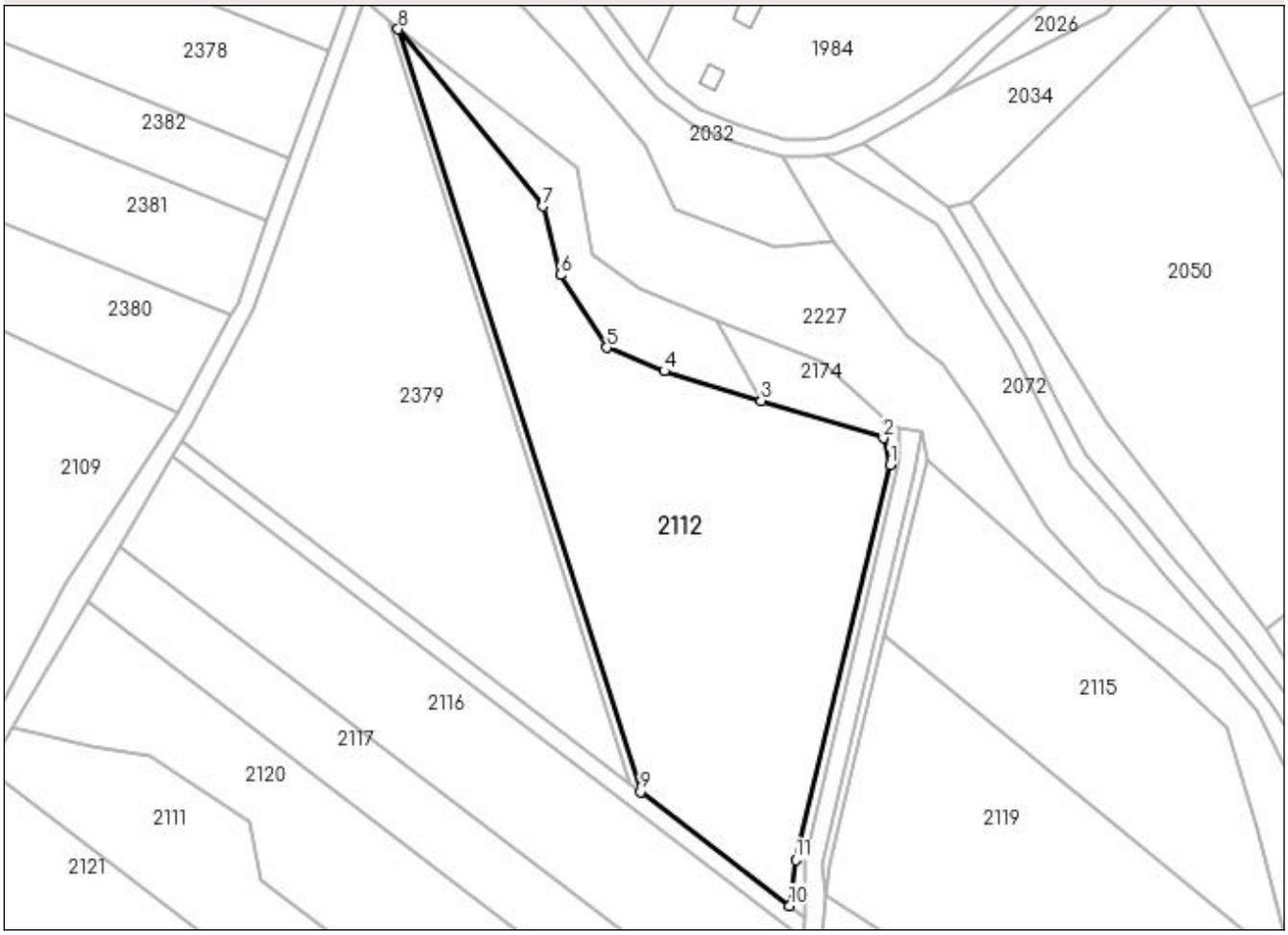

Date referitoare la teren

Crt	Categorie folosinţă	Intra vilan	Suprafaţa (mp)	Tarla	Parcelă	Nr. topo	Observaţii / Referinţe
1	arabil	NU	7.800	70	3814/1	-	

Lungime Segmente
1) Valorile lungimilor segmentelor sunt obţinute din proiecţie în plan.

Punct început	X / Y	Punct sfârşit	X / Y	Lungime segment (** (m)
1	450.581,775 512.251,258	2	450.580,215 512.257,479	6.413
2	450.580,215 512.257,479	3	450.552,021 512.266,092	29.481
3	450.552,021 512.266,092	4	450.529,593 512.272,944	23.451
4	450.529,593 512.272,944	5	450.516,335 512.278,36	14.322
5	450.516,335 512.278,36	6	450.505,522 512.295,154	19.974

Punct început	X / Y	Punct sfârşit	X / Y	Lungime segment (** (m)
6	450.505,522 512.295,154	7	450.501,54 512.311,03	16.367
7	450.501,54 512.311,03	8	450.468,022 512.351,972	52.913
8	450.468,022 512.351,972	9	450.524,082 512.175,731	184.942
9	450.524,082 512.175,731	10	450.558,55 512.149,356	43.401
10	450.558,55 512.149,356	11	450.559,999 512.159,977	10.719
11	450.559,999 512.159,977	1	450.581,775 512.251,258	93.842

** Lungimile segmentelor sunt determinate în planul de proiecţie Stereo 70 şi sunt rotunjite la 1 milimetru.
*** Distanţa dintre puncte este formată din segmente cumulate ce sunt mai mici decât valoarea 1 milimetru.

DATE DESPRE IMOBILUL NR. 2113

Oficiul de Cadastru şi Publicitate Imobiliară SIBIU
Biroul de Cadastru şi Publicitate Imobiliară Medias

A. Partea I. Descrierea imobilului

TEREN Extravilan

Adresa: Jud. Sibiu

Nr. Crt	Nr cadastral Nr. topografic	Suprafaţa* (mp)	Observaţii / Referinţe
A1		207	Sector cadastral:63 Teren neimprejmuit;

B. Partea II. Proprietari şi acte

Inscrieri privitoare la dreptul de proprietate şi alte drepturi reale		Referinţe
/		
Act Normativ nr. 7, din 13/03/1996 emis de PARLAMENTUL ROMANIEI (lege);		
B1	Inscrierea provizorie, drept de PROPRIETATE, dobandit prin Lege, cota actuala 1/1	A1
	1) **MUNICIPIUL MEDIAS**, CIF:4240677, proprietar neidentificat	

C. Partea III. SARCINI .

Inscrieri privind dezmembramintele dreptului de proprietate, drepturi reale de garanţie şi sarcini	Referinţe
NU SUNT	

Anexa Nr. 1 La Partea I

Teren

Nr cadastral	Suprafaţa (mp)*	Observaţii / Referinţe
	207	

* Suprafaţa este determinată in planul de proiecţie Stereo 70.

DETALII LINIARE IMOBIL

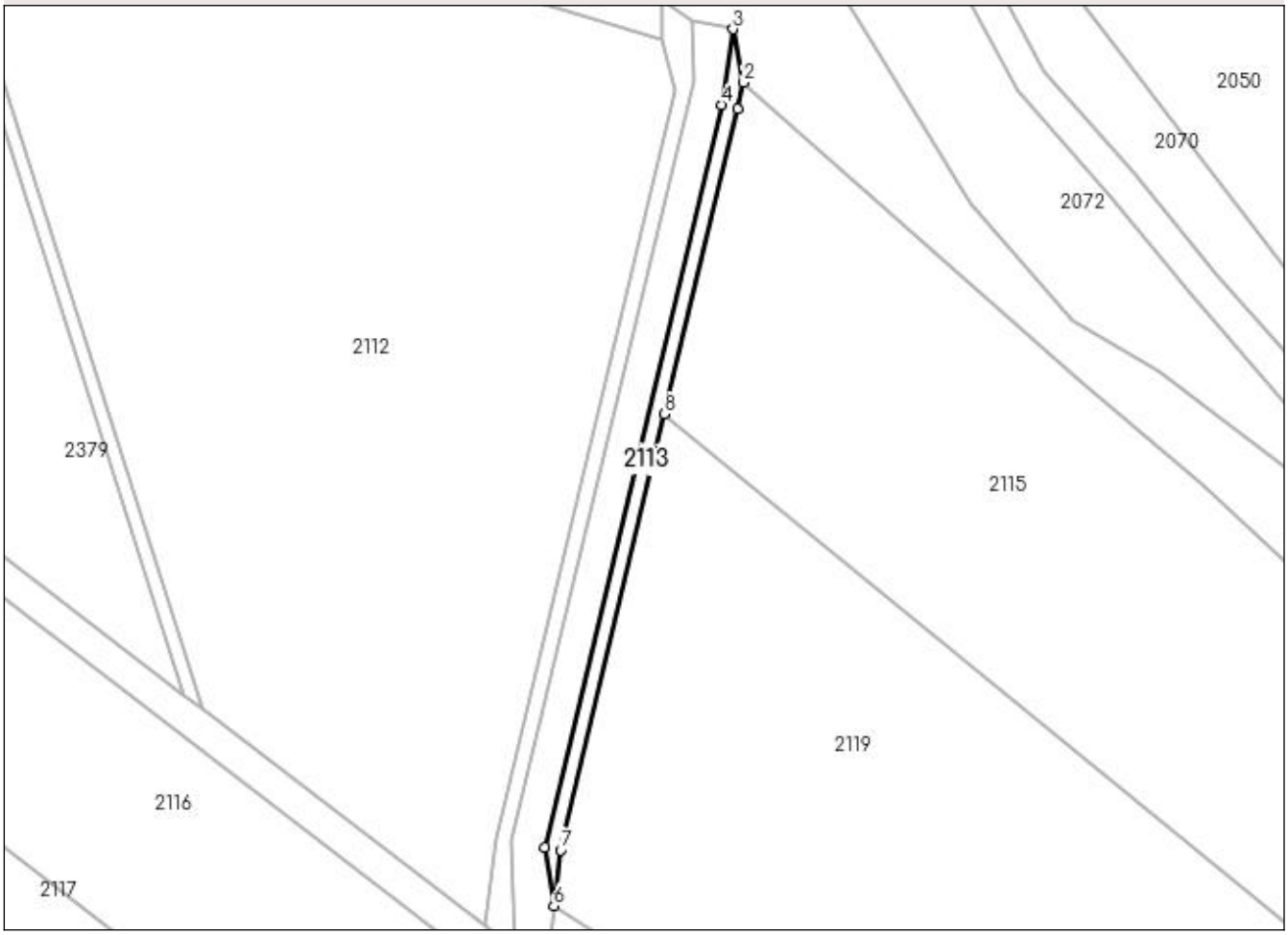

Date referitoare la teren

Crt	Categorie folosință	Intra vilan	Suprafaţa (mp)	Tarla	Parcelă	Nr. topo	Observaţii / Referinţe
1	arabil	NU	207	70	3846	-	

Lungime Segmente
1) Valorile lungimilor segmentelor sunt obţinute din proiecţie în plan.

Punct început	X / Y	Punct sfârşit	X / Y	Lungime segment (** (m)
1	450.589,466 512.249,022	2	450.590,246 512.252,217	3.288
2	450.590,246 512.252,217	3	450.588,958 512.258,75	6.659
3	450.588,958 512.258,75	4	450.587,521 512.249,486	9.374
4	450.587,521 512.249,486	5	450.565,91 512.158,897	93.132
5	450.565,91 512.158,897	6	450.567,068 512.151,75	7.24

Punct început	X / Y	Punct sfârşit	X / Y	Lungime segment (** (m)
6	450.567,068 512.151,75	7	450.567,882 512.158,545	6.843
7	450.567,882 512.158,545	8	450.580,573 512.211,744	54.692
8	450.580,573 512.211,744	1	450.589,466 512.249,022	38.325

** Lungimile segmentelor sunt determinate în planul de proiecţie Stereo 70 şi sunt rotunjite la 1 milimetru.
*** Distanţa dintre puncte este formată din segmente cumulate ce sunt mai mici decât valoarea 1 milimetru.

DATE DESPRE IMOBILUL NR. 2114

Oficiul de Cadastru şi Publicitate Imobiliară SIBIU
Biroul de Cadastru şi Publicitate Imobiliară Medias

A. Partea I. Descrierea imobilului

TEREN Extravilan

Adresa: Jud. Sibiu

Nr. Crt	Nr cadastral Nr. topografic	Suprafaţa* (mp)	Observaţii / Referinţe
A1		255	Sector cadastral:63 Teren neimprejmuit;

B. Partea II. Proprietari şi acte

Inscrieri privitoare la dreptul de proprietate şi alte drepturi reale		Referinţe
/		
Act Normativ nr. 7, din 13/03/1996 emis de PARLAMENTUL ROMANIEI (lege);		
B1	Inscrierea provizorie, drept de PROPRIETATE, dobandit prin Lege, cota actuala 1/1	A1
	1) **MUNICIPIUL MEDIAS**, CIF:4240677, proprietar neidentificat	

C. Partea III. SARCINI .

Inscrieri privind dezmembramintele dreptului de proprietate, drepturi reale de garanţie şi sarcini	Referinţe
NU SUNT	

Anexa Nr. 1 La Partea I

Teren

Nr cadastral	Suprafaţa (mp)*	Observaţii / Referinţe
	255	

* Suprafaţa este determinată in planul de proiecţie Stereo 70.

DETALII LINIARE IMOBIL

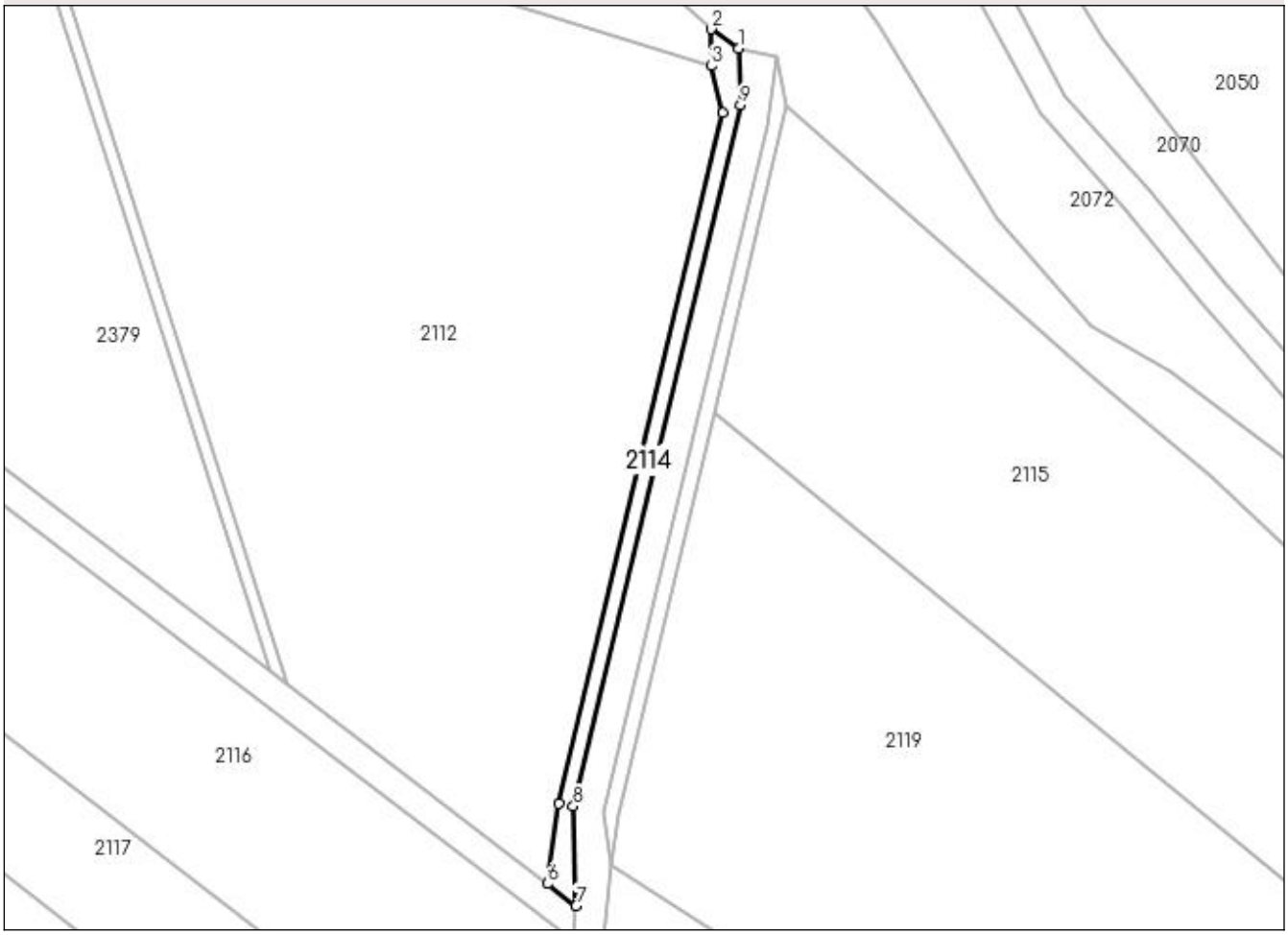

Date referitoare la teren

Crt	Categorie folosinţă	Intra vilan	Suprafaţa (mp)	Tarla	Parcelă	Nr. topo	Observaţii / Referinţe
1	arabil	NU	255	70	3812	-	

Lungime Segmente
1) Valorile lungimilor segmentelor sunt obţinute din proiecţie în plan.

Punct început	X / Y	Punct sfârşit	X / Y	Lungime segment (** (m)
1	450.583,868 512.259,829	2	450.580,171 512.262,35	4.475
2	450.580,171 512.262,35	3	450.580,215 512.257,479	4.872
3	450.580,215 512.257,479	4	450.581,775 512.251,258	6.413
4	450.581,775 512.251,258	5	450.559,999 512.159,977	93.842
5	450.559,999 512.159,977	6	450.558,55 512.149,356	10.719

Punct început	X / Y	Punct sfârşit	X / Y	Lungime segment (** (m)
6	450.558,55 512.149,356	7	450.562,328 512.146,466	4.757
7	450.562,328 512.146,466	8	450.561,97 512.159,619	13.158
8	450.561,97 512.159,619	9	450.584,094 512.252,36	95.343
9	450.584,094 512.252,36	1	450.583,868 512.259,829	7.472

** Lungimile segmentelor sunt determinate în planul de proiecţie Stereo 70 şi sunt rotunjite la 1 milimetru.
*** Distanţa dintre puncte este formată din segmente cumulate ce sunt mai mici decât valoarea 1 milimetru.

DATE DESPRE IMOBILUL NR. 2115

Oficiul de Cadastru şi Publicitate Imobiliară SIBIU
Biroul de Cadastru şi Publicitate Imobiliară Medias

A. Partea I. Descrierea imobilului

TEREN Extravilan

Adresa: Jud. Sibiu

Nr. Crt	Nr cadastral Nr. topografic	Suprafaţa* (mp)	Observaţii / Referinţe
A1		3.800	Sector cadastral:63 Teren neimprejmuit;

B. Partea II. Proprietari şi acte

Inscrieri privitoare la dreptul de proprietate şi alte drepturi reale		Referinţe
/		
Act Administrativ nr. 953/6, din 26/05/1995 emis de CJSDPAT SIBIU (TITLU DE PROPRIETATE);		
B1	Intabulare, drept de PROPRIETATE, dobandit prin Constituire, cota actuala 1/1	A1
	1) **GROZAV OTILIA**	

C. Partea III. SARCINI .

Inscrieri privind dezmembramintele dreptului de proprietate, drepturi reale de garanţie şi sarcini	Referinţe
NU SUNT	

Anexa Nr. 1 La Partea I

Teren

Nr cadastral	Suprafaţa (mp)*	Observaţii / Referinţe
	3.800	

* Suprafaţa este determinată in planul de proiecţie Stereo 70.

DETALII LINIARE IMOBIL

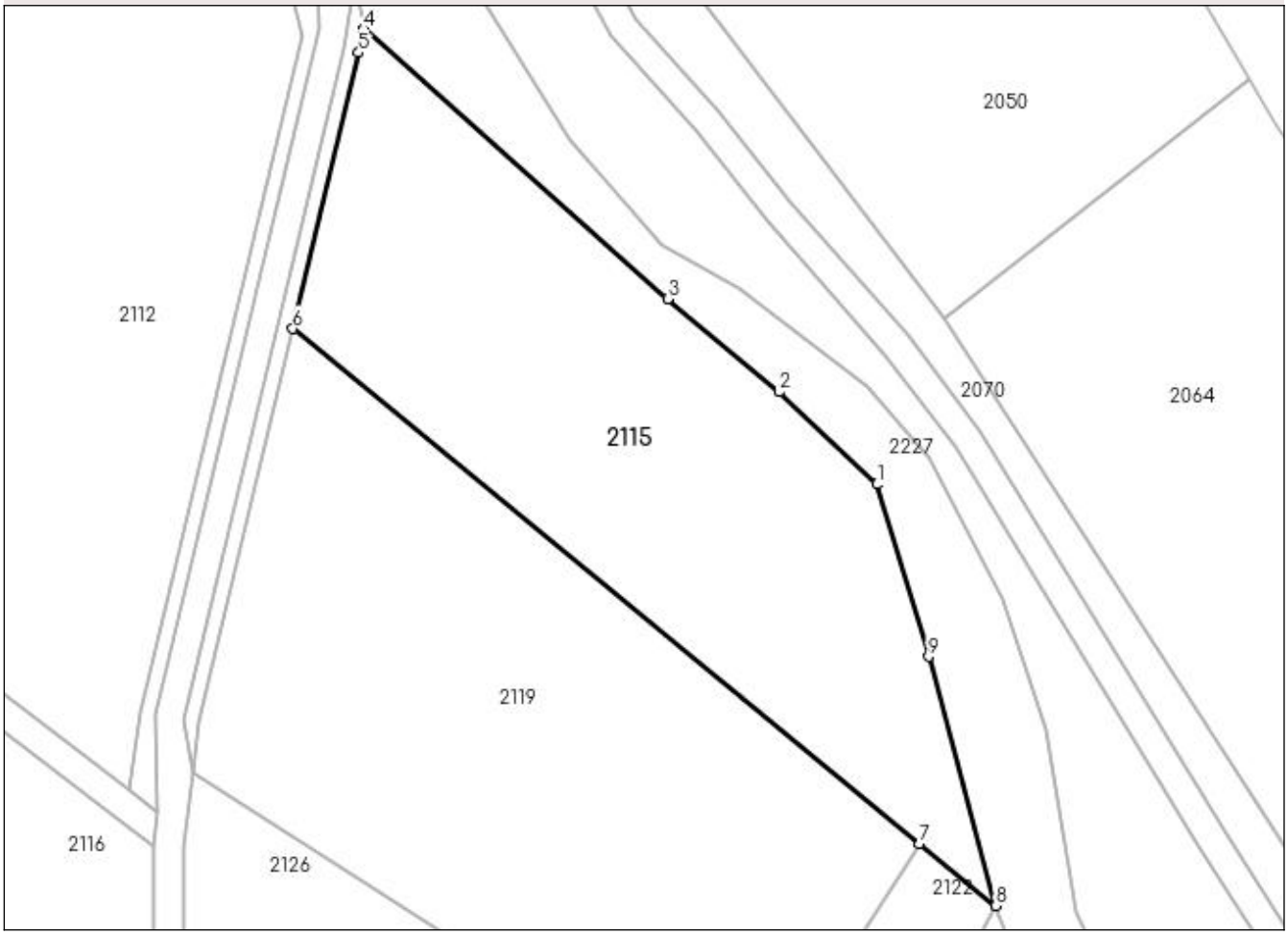

Date referitoare la teren

Crt	Categorie folosinţă	Intra vilan	Suprafaţa (mp)	Tarla	Parcelă	Nr. topo	Observaţii / Referinţe
1	arabil	NU	3.800	70	3845/1	-	

Lungime Segmente
1) Valorile lungimilor segmentelor sunt obţinute din proiecţie în plan.

Punct început	X / Y	Punct sfârşit	X / Y	Lungime segment (** (m)
1	450.659,514 512.190,722	2	450.646,315 512.203,216	18.175
2	450.646,315 512.203,216	3	450.631,246 512.215,772	19.614
3	450.631,246 512.215,772	4	450.590,246 512.252,217	54.856
4	450.590,246 512.252,217	5	450.589,466 512.249,022	3.288
5	450.589,466 512.249,022	6	450.580,573 512.211,744	38.325

Punct început	X / Y	Punct sfârşit	X / Y	Lungime segment (** (m)
6	450.580,573 512.211,744	7	450.665,284 512.142,223	109.586
7	450.665,284 512.142,223	8	450.675,54 512.133,806	13.268
8	450.675,54 512.133,806	9	450.666,515 512.167,455	34.838
9	450.666,515 512.167,455	1	450.659,514 512.190,722	24.298

** Lungimile segmentelor sunt determinate în planul de proiecţie Stereo 70 şi sunt rotunjite la 1 milimetru.
*** Distanţa dintre puncte este formată din segmente cumulate ce sunt mai mici decât valoarea 1 milimetru.

DATE DESPRE IMOBILUL NR. 2116

Oficiul de Cadastru şi Publicitate Imobiliară SIBIU
Biroul de Cadastru şi Publicitate Imobiliară Medias

A. Partea I. Descrierea imobilului

TEREN Extravilan

Adresa: Jud. Sibiu

Nr. Crt	Nr cadastral Nr. topografic	Suprafaţa* (mp)	Observaţii / Referinţe
A1		4.600	Sector cadastral:63 Teren neimprejmuit;

B. Partea II. Proprietari şi acte

Inscrieri privitoare la dreptul de proprietate şi alte drepturi reale		Referinţe
/		
Act Administrativ nr. 648/6, din 25/05/1995 emis de CJSDPAT SIBIU (TITLU DE PROPRIETATE);		
B1	Intabulare, drept de PROPRIETATE, dobandit prin Reconstituire, cota actuala 1/1	A1
	1) **BÎRGHIȘAN MENA**	

C. Partea III. SARCINI .

Inscrieri privind dezmembramintele dreptului de proprietate, drepturi reale de garanţie şi sarcini	Referinţe
NU SUNT	

Anexa Nr. 1 La Partea I

Teren

Nr cadastral	Suprafaţa (mp)*	Observaţii / Referinţe
	4.600	

* Suprafaţa este determinată in planul de proiecţie Stereo 70.

DETALII LINIARE IMOBIL

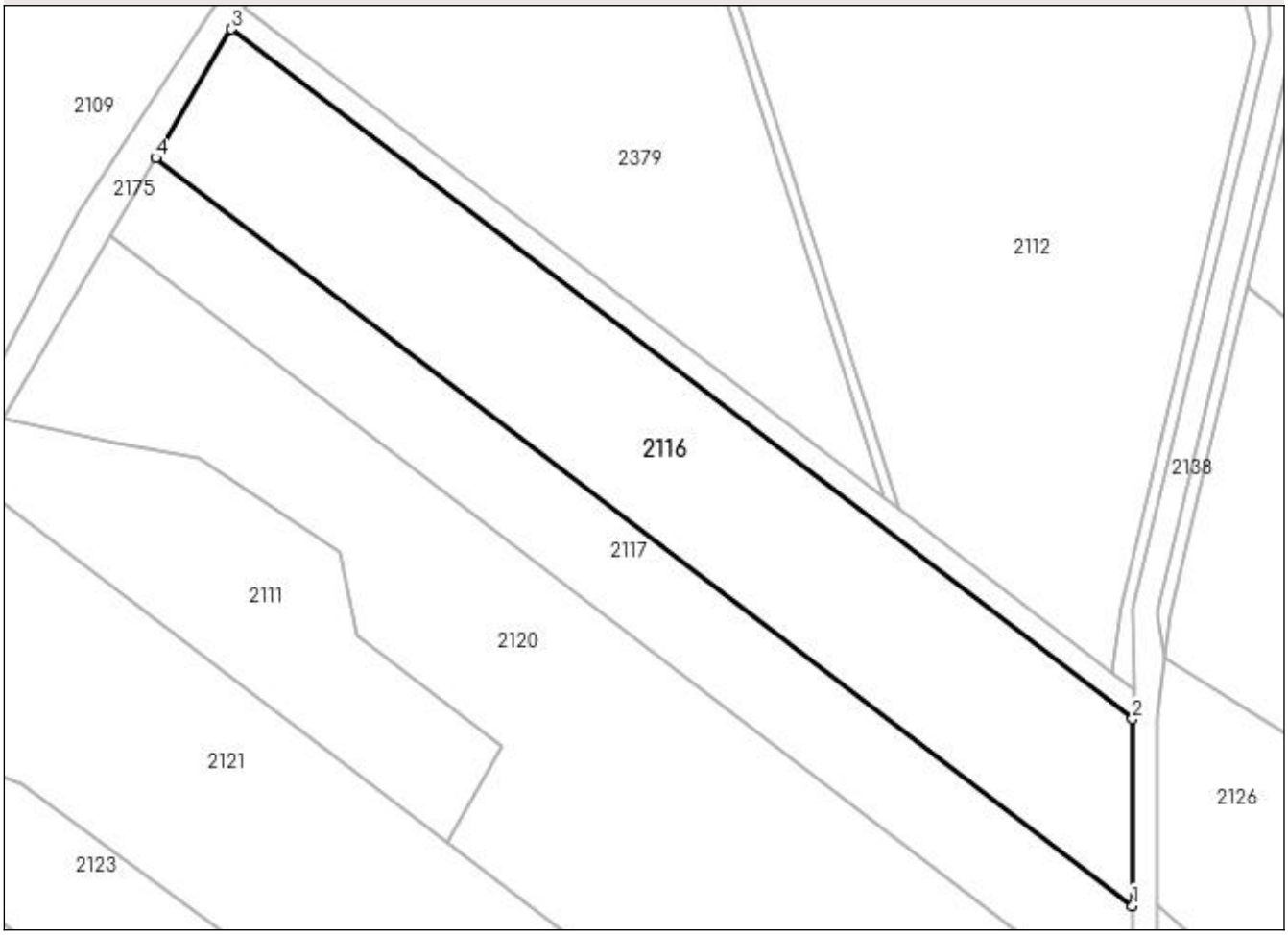

Date referitoare la teren

Crt	Categorie folosință	Intra vilan	Suprafaţa (mp)	Tarla	Parcelă	Nr. topo	Observaţii / Referinţe
1	arabil	NU	4.600	70	3814/5	-	

Lungime Segmente
1) Valorile lungimilor segmentelor sunt obţinute din proiecţie în plan.

Punct început	X / Y	Punct sfârşit	X / Y	Lungime segment (** (m)
1	450.561,874 512.111,525	2	450.561,874 512.141,776	30.251
2	450.561,874 512.141,776	3	450.415,952 512.253,434	183.741
3	450.415,952 512.253,434	4	450.403,67 512.232,582	24.201
4	450.403,67 512.232,582	1	450.561,874 512.111,525	199.206

** Lungimile segmentelor sunt determinate în planul de proiecţie Stereo 70 şi sunt rotunjite la 1 milimetru.
*** Distanţa dintre puncte este formată din segmente cumulate ce sunt mai mici decât valoarea 1 milimetru.

DATE DESPRE IMOBILUL NR. 2117

Oficiul de Cadastru şi Publicitate Imobiliară SIBIU
Biroul de Cadastru şi Publicitate Imobiliară Medias

A. Partea I. Descrierea imobilului

TEREN Extravilan

Adresa: Jud. Sibiu

Nr. Crt	Nr cadastral Nr. topografic	Suprafaţa* (mp)	Observaţii / Referinţe
A1		3.000	Sector cadastral:63 Teren neimprejmuit;

B. Partea II. Proprietari şi acte

Inscrieri privitoare la dreptul de proprietate şi alte drepturi reale		Referinţe
/		
Act Administrativ nr. 953/6, din 26/05/1995 emis de CJSDPAT SIBIU (TITLU DE PROPRIETATE);		
B1	Intabulare, drept de PROPRIETATE, dobandit prin Constituire, cota actuala 1/1	A1
	1) **GROZAV OTILIA**	

C. Partea III. SARCINI .

Inscrieri privind dezmembramintele dreptului de proprietate, drepturi reale de garanţie şi sarcini	Referinţe
NU SUNT	

Anexa Nr. 1 La Partea I

Teren

Nr cadastral	Suprafaţa (mp)*	Observaţii / Referinţe
	3.000	

* Suprafaţa este determinată in planul de proiecţie Stereo 70.

DETALII LINIARE IMOBIL

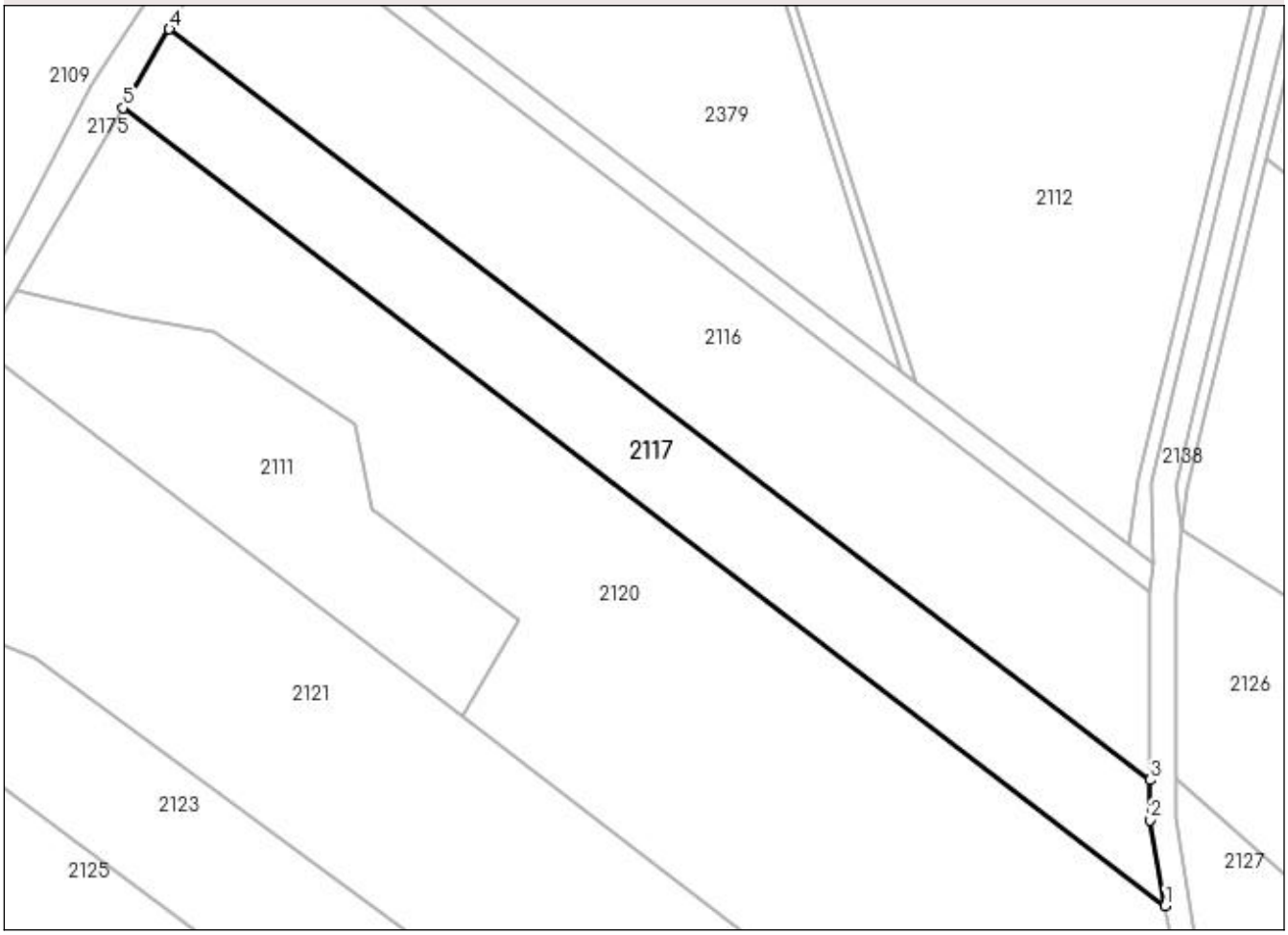

Date referitoare la teren

Crt	Categorie folosință	Intra vilan	Suprafaţa (mp)	Tarla	Parcelă	Nr. topo	Observaţii / Referinţe
1	arabil	NU	3.000	70	3814/6	-	NR PARCELA 3817/6 GRESIT IN TP

Lungime Segmente
1) Valorile lungimilor segmentelor sunt obţinute din proiecţie în plan.

Punct început	X / Y	Punct sfârşit	X / Y	Lungime segment (** (m)
1	450.564,248 512.091,272	2	450.561,874 512.105,061	13.992
2	450.561,874 512.105,061	3	450.561,874 512.111,525	6.464
3	450.561,874 512.111,525	4	450.403,67 512.232,582	199.206
4	450.403,67 512.232,582	5	450.396,184 512.219,873	14.75
5	450.396,184 512.219,873	1	450.564,248 512.091,272	211.621

** Lungimile segmentelor sunt determinate în planul de proiecţie Stereo 70 şi sunt rotunjite la 1 milimetru.
*** Distanţa dintre puncte este formată din segmente cumulate ce sunt mai mici decât valoarea 1 milimetru.

DATE DESPRE IMOBILUL NR. 2118

Oficiul de Cadastru şi Publicitate Imobiliară SIBIU
Biroul de Cadastru şi Publicitate Imobiliară Medias

A. Partea I. Descrierea imobilului

TEREN Extravilan

Adresa: Jud. Sibiu

Nr. Crt	Nr cadastral Nr. topografic	Suprafaţa* (mp)	Observaţii / Referinţe
A1		731	Sector cadastral:63 Teren neimprejmuit;

B. Partea II. Proprietari şi acte

Inscrieri privitoare la dreptul de proprietate şi alte drepturi reale		Referinţe
/		
Act Normativ nr. 7, din 13/03/1996 emis de PARLAMENTUL ROMANIEI (lege);		
B1	Inscrierea provizorie, drept de PROPRIETATE, dobandit prin Lege, cota actuala 1/1	A1
	1) **MUNICIPIUL MEDIAS**, CIF:4240677, proprietar neidentificat	

C. Partea III. SARCINI .

Inscrieri privind dezmembramintele dreptului de proprietate, drepturi reale de garanţie şi sarcini	Referinţe
NU SUNT	

Anexa Nr. 1 La Partea I

Teren

Nr cadastral	Suprafaţa (mp)*	Observaţii / Referinţe
	731	

* Suprafaţa este determinată in planul de proiecţie Stereo 70.

DETALII LINIARE IMOBIL

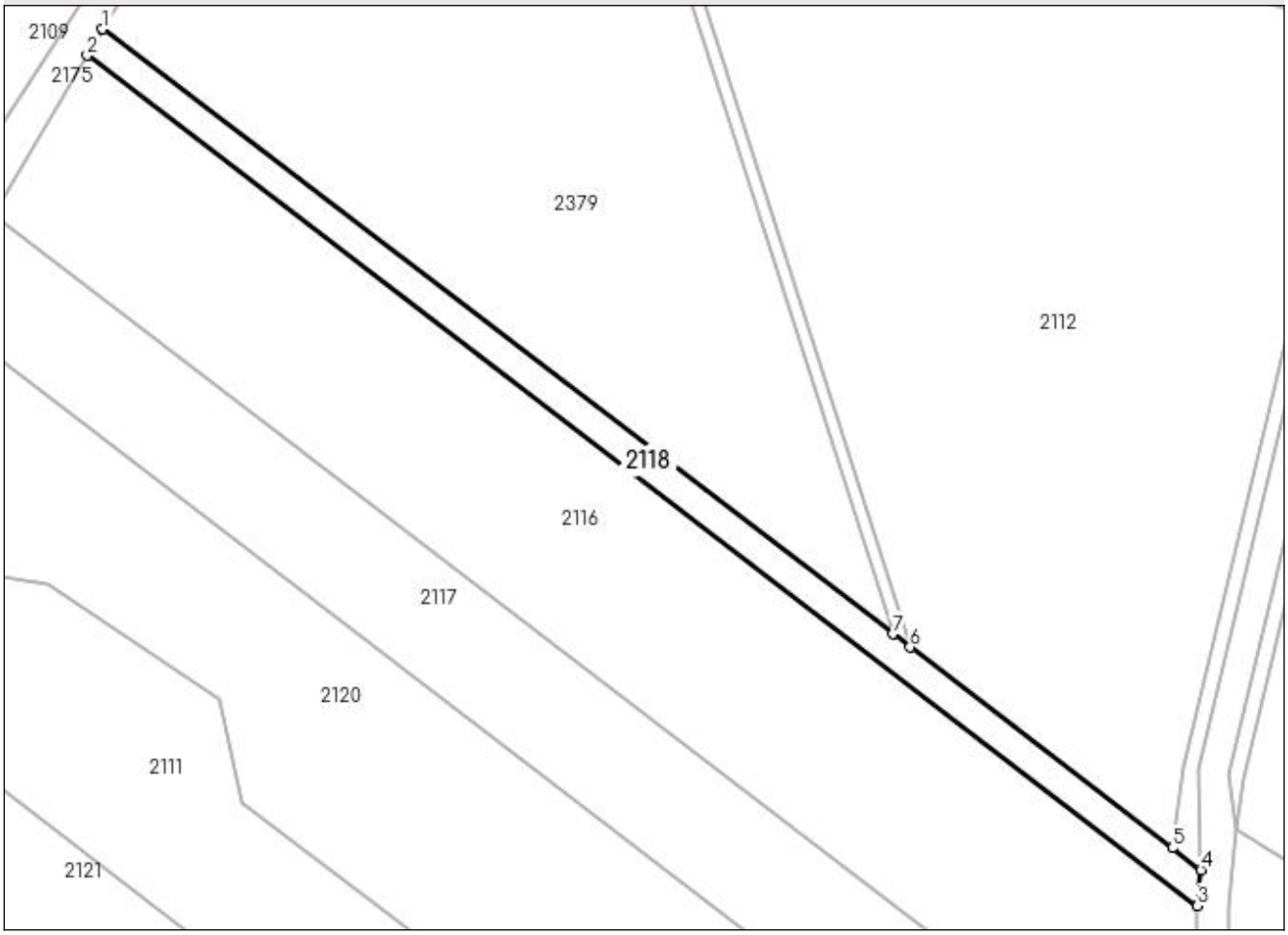

Date referitoare la teren

Crt	Categorie folosință	Intra vilan	Suprafaţa (mp)	Tarla	Parcelă	Nr. topo	Observaţii / Referinţe
1	drum	NU	731	70	3814/4	-	

Lungime Segmente
1) Valorile lungimilor segmentelor sunt obţinute din proiecţie în plan.

Punct început	X / Y	Punct sfârşit	X / Y	Lungime segment (** (m)
1	450.417,997 512.256,906	2	450.415,952 512.253,434	4.029
2	450.415,952 512.253,434	3	450.561,874 512.141,776	183.741
3	450.561,874 512.141,776	4	450.562,328 512.146,466	4.712
4	450.562,328 512.146,466	5	450.558,55 512.149,356	4.757
5	450.558,55 512.149,356	6	450.524,082 512.175,731	43.401

Punct început	X / Y	Punct sfârşit	X / Y	Lungime segment (** (m)
6	450.524,082 512.175,731	7	450.521,809 512.177,47	2.862
7	450.521,809 512.177,47	1	450.417,997 512.256,906	130.717

** Lungimile segmentelor sunt determinate în planul de proiecţie Stereo 70 şi sunt rotunjite la 1 milimetru.
*** Distanţa dintre puncte este formată din segmente cumulate ce sunt mai mici decât valoarea 1 milimetru.

DATE DESPRE IMOBILUL NR. 2119

Oficiul de Cadastru şi Publicitate Imobiliară SIBIU
Biroul de Cadastru şi Publicitate Imobiliară Medias

A. Partea I. Descrierea imobilului

TEREN Extravilan

Adresa: Jud. Sibiu

Nr. Crt	Nr cadastral Nr. topografic	Suprafaţa* (mp)	Observaţii / Referinţe
A1		5.000	Sector cadastral:63 Teren neimprejmuit;

B. Partea II. Proprietari şi acte

Inscrieri privitoare la dreptul de proprietate şi alte drepturi reale		Referinţe
/		
Act Administrativ nr. 657/6, din 26/05/1995 emis de CJSDPAT SIBIU (TITLU DE PROPRIETATE);		
B1	Intabulare, drept de PROPRIETATE, dobandit prin Reconstituire, cota actuala 1/1	A1
	1) **MORTI OTILIA**	

C. Partea III. SARCINI .

Inscrieri privind dezmembramintele dreptului de proprietate, drepturi reale de garanţie şi sarcini	Referinţe
NU SUNT	

Anexa Nr. 1 La Partea I

Teren

Nr cadastral	Suprafaţa (mp)*	Observaţii / Referinţe
	5.000	

* Suprafaţa este determinată in planul de proiecţie Stereo 70.

DETALII LINIARE IMOBIL

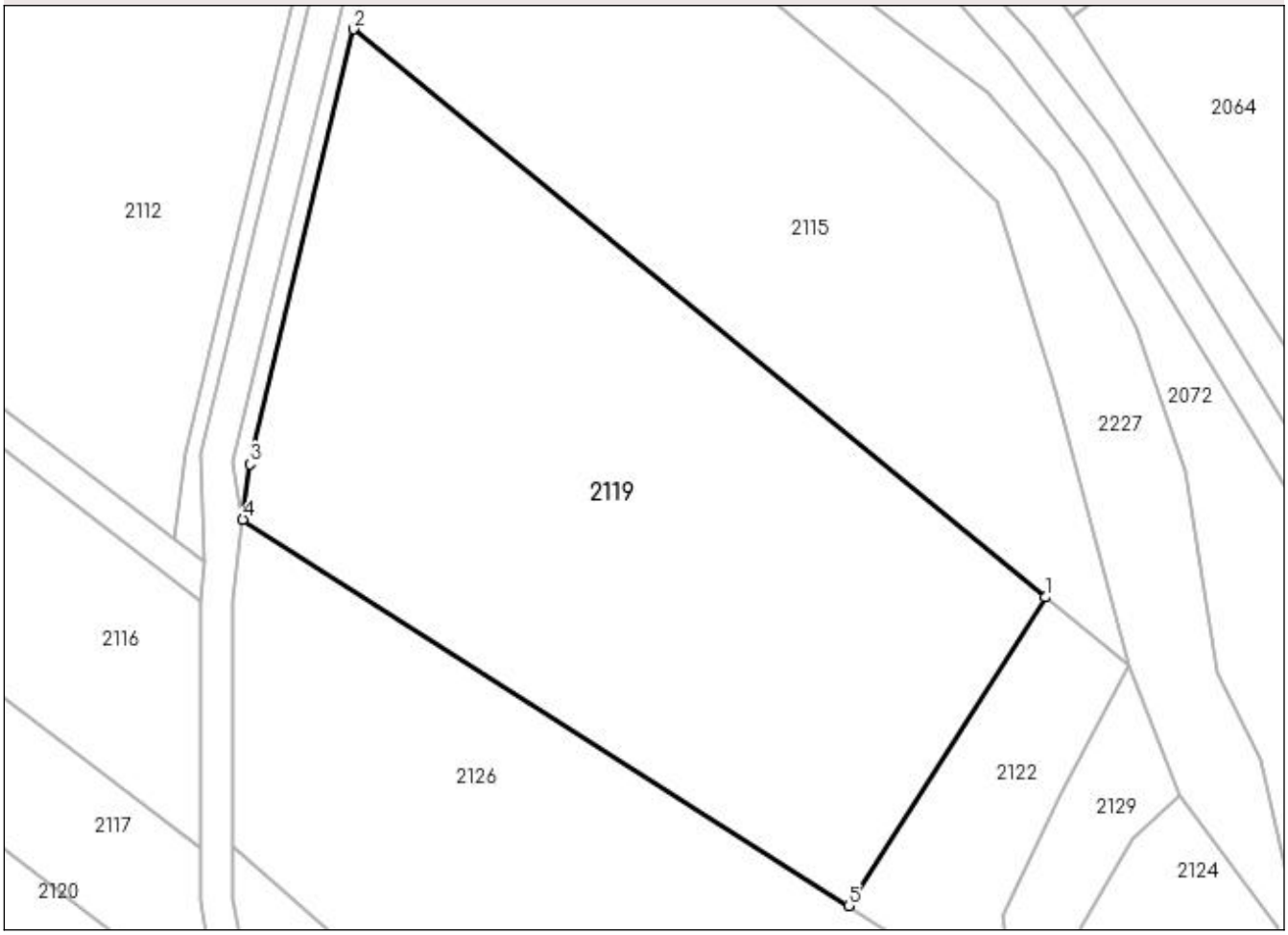

Date referitoare la teren

Crt	Categorie folosinţă	Intra vilan	Suprafaţa (mp)	Tarla	Parcelă	Nr. topo	Observaţii / Referinţe
1	arabil	NU	5.000	70	3845/2/2	-	

Lungime Segmente
1) Valorile lungimilor segmentelor sunt obţinute din proiecţie în plan.

Punct început	X / Y	Punct sfârşit	X / Y	Lungime segment (** (m)
1	450.665,284 512.142,223	2	450.580,573 512.211,744	109.586
2	450.580,573 512.211,744	3	450.567,882 512.158,545	54.692
3	450.567,882 512.158,545	4	450.567,068 512.151,75	6.843
4	450.567,068 512.151,75	5	450.641,22 512.104,477	87.939
5	450.641,22 512.104,477	1	450.665,284 512.142,223	44.764

** Lungimile segmentelor sunt determinate în planul de proiecţie Stereo 70 şi sunt rotunjite la 1 milimetru.
*** Distanţa dintre puncte este formată din segmente cumulate ce sunt mai mici decât valoarea 1 milimetru.

DATE DESPRE IMOBILUL NR. 2120

Oficiul de Cadastru şi Publicitate Imobiliară SIBIU
Biroul de Cadastru şi Publicitate Imobiliară Medias

A. Partea I. Descrierea imobilului

TEREN Extravilan

Adresa: Jud. Sibiu

Nr. Crt	Nr cadastral Nr. topografic	Suprafaţa* (mp)	Observaţii / Referinţe
A1		7.700	Sector cadastral:63 Teren neimprejmuit;

B. Partea II. Proprietari şi acte

Inscrieri privitoare la dreptul de proprietate şi alte drepturi reale		Referinţe
/		
Act Administrativ nr. 856/6, din 09/06/1995 emis de CJSDPAT SIBIU (TITLU DE PROPRIETATE);		
B1	Intabulare, drept de PROPRIETATE, dobandit prin Constituire, cota actuala 1/1	A1
	1) **BUHAZI ELENA**	

C. Partea III. SARCINI .

Inscrieri privind dezmembramintele dreptului de proprietate, drepturi reale de garanţie şi sarcini	Referinţe
NU SUNT	

Anexa Nr. 1 La Partea I

Teren

Nr cadastral	Suprafaţa (mp)*	Observaţii / Referinţe
	7.700	

* Suprafaţa este determinată in planul de proiecţie Stereo 70.

DETALII LINIARE IMOBIL

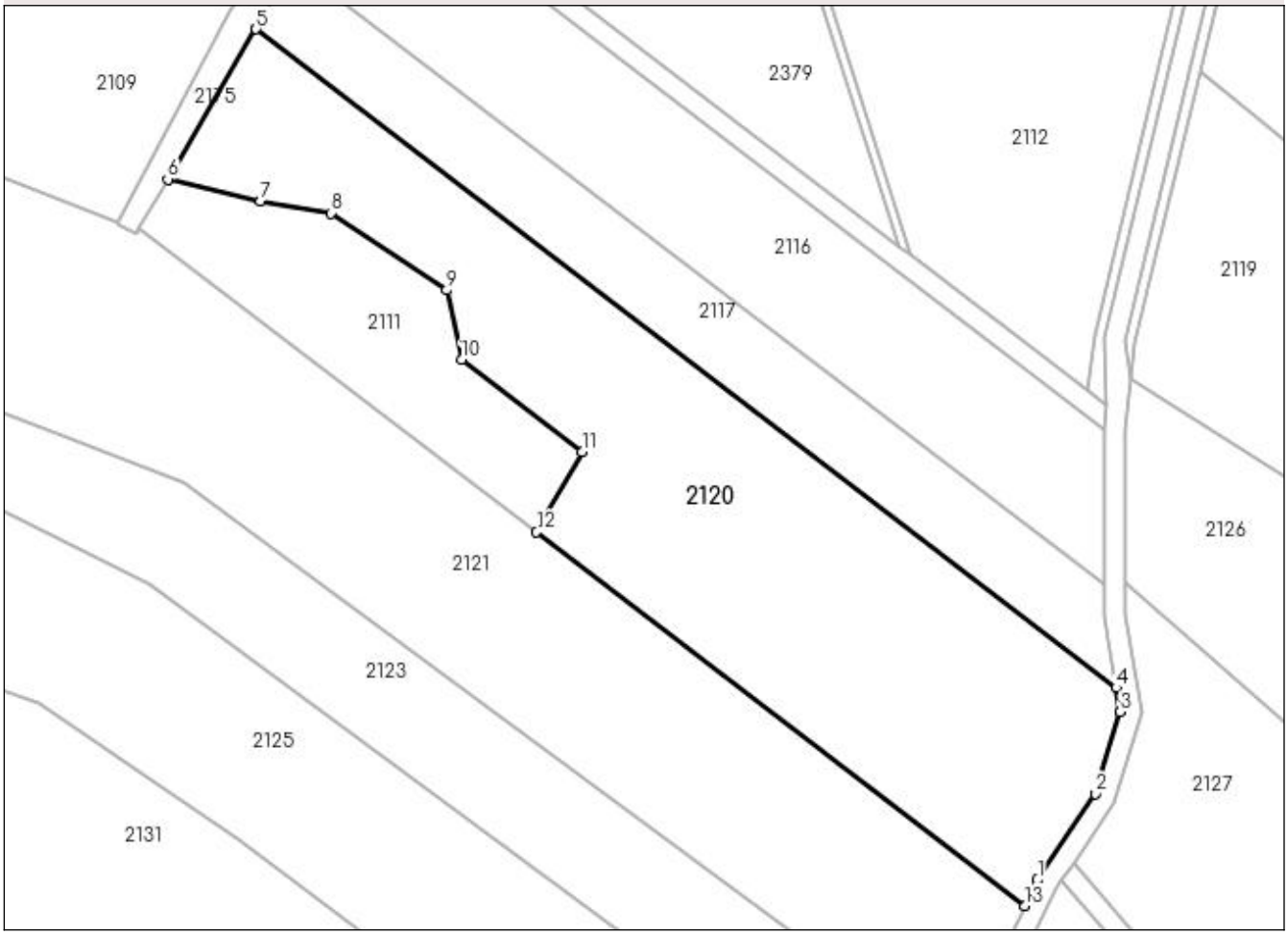

Date referitoare la teren

Crt	Categorie folosinţă	Intra vilan	Suprafaţa (mp)	Tarla	Parcelă	Nr. topo	Observaţii / Referinţe
1	arabil	NU	7.700	70	3814/7	-	

Lungime Segmente
1) Valorile lungimilor segmentelor sunt obţinute din proiecţie în plan.

Punct început	X / Y	Punct sfârşit	X / Y	Lungime segment (** (m)
1	450.548,84 512.053,747	2	450.560,103 512.070,561	20.238
2	450.560,103 512.070,561	3	450.565,061 512.086,554	16.744
3	450.565,061 512.086,554	4	450.564,248 512.091,272	4.787
4	450.564,248 512.091,272	5	450.396,184 512.219,873	211.621
5	450.396,184 512.219,873	6	450.378,911 512.190,546	34.036

Punct început	X / Y	Punct sfârşit	X / Y	Lungime segment (** (m)
6	450.378,911 512.190,546	7	450.397,074 512.186,317	18.649
7	450.397,074 512.186,317	8	450.410,735 512.183,937	13.867
8	450.410,735 512.183,937	9	450.433,463 512.168,898	27.253
9	450.433,463 512.168,898	10	450.436,334 512.155,333	13.865
10	450.436,334 512.155,333	11	450.459,871 512.137,345	29.624
11	450.459,871 512.137,345	12	450.450,999 512.121,682	18.0
12	450.450,999 512.121,682	13	450.546,379 512.048,698	120.1
13	450.546,379 512.048,698	1	450.548,84 512.053,747	5.616

** Lungimile segmentelor sunt determinate în planul de proiecţie Stereo 70 şi sunt rotunjite la 1 milimetru.
*** Distanţa dintre puncte este formată din segmente cumulate ce sunt mai mici decât valoarea 1 milimetru.

DATE DESPRE IMOBILUL NR. 2121

Oficiul de Cadastru şi Publicitate Imobiliară SIBIU
Biroul de Cadastru şi Publicitate Imobiliară Medias

A. Partea I. Descrierea imobilului

TEREN Extravilan

Adresa: Jud. Sibiu

Nr. Crt	Nr cadastral Nr. topografic	Suprafaţa* (mp)	Observaţii / Referinţe
A1		10.200	Sector cadastral:63 Teren neimprejmuit;

B. Partea II. Proprietari şi acte

Inscrieri privitoare la dreptul de proprietate şi alte drepturi reale		Referinţe
/		
Act Administrativ nr. 947/6, din 26/05/1995 emis de CJSDPAT SIBIU (TITLU DE PROPRIETATE);		
B1	Intabulare, drept de PROPRIETATE, dobandit prin Constituire, cota actuala 1/1	A1
	1) **TEGLAŞ CORNELIA**	

C. Partea III. SARCINI .

Inscrieri privind dezmembramintele dreptului de proprietate, drepturi reale de garanţie şi sarcini	Referinţe
NU SUNT	

Anexa Nr. 1 La Partea I

Teren

Nr cadastral	Suprafaţa (mp)*	Observaţii / Referinţe
	10.200	

* Suprafaţa este determinată in planul de proiecţie Stereo 70.

DETALII LINIARE IMOBIL

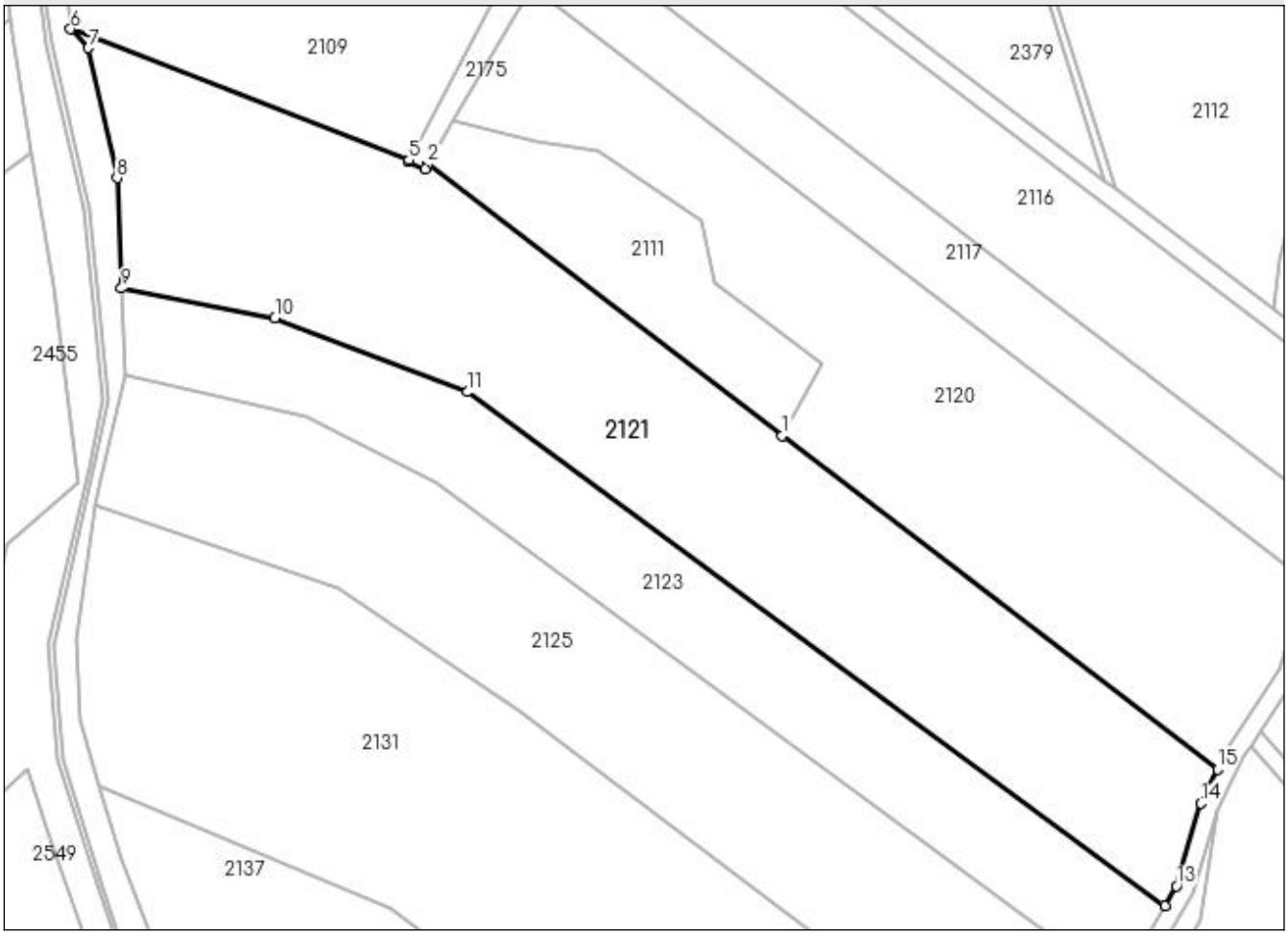

Date referitoare la teren

Crt	Categorie folosinţă	Intra vilan	Suprafaţa (mp)	Tarla	Parcelă	Nr. topo	Observaţii / Referinţe
1	arabil	NU	10.200	70	3814/8	-	

Lungime Segmente
1) Valorile lungimilor segmentelor sunt obţinute din proiecţie în plan.

Punct început	X / Y	Punct sfârşit	X / Y	Lungime segment (** (m)
1	450.450,999 512.121,682	2	450.373,348 512.181,101	97.777
2	450.373,348 512.181,101	3	450.372,722 512.180,038	1.233
3	450.372,722 512.180,038	4	450.369,063 512.181,708	4.022
4	450.369,063 512.181,708	5	450.369,275 512.182,068	0.417
5	450.369,275 512.182,068	6	450.295,139 512.210,746	79.489

Punct început	X / Y	Punct sfârşit	X / Y	Lungime segment (** (m)
6	450.295,139 512.210,746	7	450.298,994 512.206,609	5.655
7	450.298,994 512.206,609	8	450.305,287 512.178,144	29.153
8	450.305,287 512.178,144	9	450.306,273 512.153,992	24.171
9	450.306,273 512.153,992	10	450.339,903 512.147,451	34.261
10	450.339,903 512.147,451	11	450.382,057 512.131,293	45.145
11	450.382,057 512.131,293	12	450.534,832 512.018,819	189.712
12	450.534,832 512.018,819	13	450.537,437 512.023,09	5.003
13	450.537,437 512.023,09	14	450.542,737 512.041,227	18.895
14	450.542,737 512.041,227	15	450.546,379 512.048,698	8.312
15	450.546,379 512.048,698	1	450.450,999 512.121,682	120.1

** Lungimile segmentelor sunt determinate în planul de proiecţie Stereo 70 şi sunt rotunjite la 1 milimetru.
*** Distanţa dintre puncte este formată din segmente cumulate ce sunt mai mici decât valoarea 1 milimetru.

DATE DESPRE IMOBILUL NR. 2122

Oficiul de Cadastru şi Publicitate Imobiliară SIBIU
Biroul de Cadastru şi Publicitate Imobiliară Medias

A. Partea I. Descrierea imobilului

TEREN Extravilan

Adresa: Jud. Sibiu

Nr. Crt	Nr cadastral Nr. topografic	Suprafaţa* (mp)	Observaţii / Referinţe
A1		700	Sector cadastral:63 Teren neimprejmuit;

B. Partea II. Proprietari şi acte

Inscrieri privitoare la dreptul de proprietate şi alte drepturi reale		Referinţe
/		
Act Administrativ nr. 891/6, din 14/06/1995 emis de CJSDPAT SIBIU (TITLU DE PROPRIETATE);		
B1	Intabulare, drept de PROPRIETATE, dobandit prin Constituire, cota actuala 1/1	A1
	1) **MORŢI OTILIA**	

C. Partea III. SARCINI .

Inscrieri privind dezmembramintele dreptului de proprietate, drepturi reale de garanţie şi sarcini	Referinţe
NU SUNT	

Anexa Nr. 1 La Partea I

Teren

Nr cadastral	Suprafaţa (mp)*	Observaţii / Referinţe
	700	

* Suprafaţa este determinată in planul de proiecţie Stereo 70.

DETALII LINIARE IMOBIL

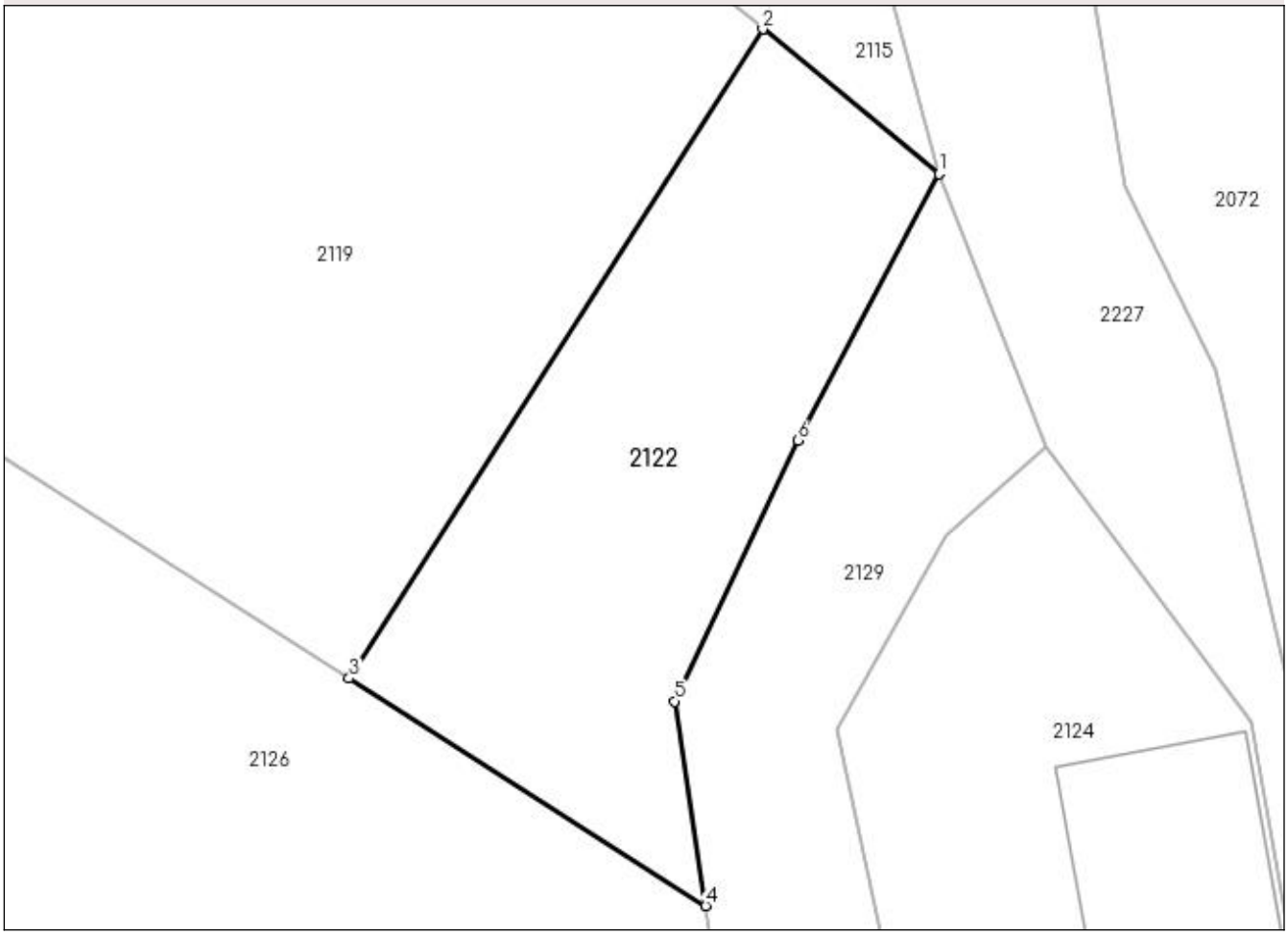

Date referitoare la teren

Crt	Categorie folosinţă	Intra vilan	Suprafaţa (mp)	Tarla	Parcelă	Nr. topo	Observaţii / Referinţe
1	arabil	NU	700	70	3845/2/1	-	

Lungime Segmente
1) Valorile lungimilor segmentelor sunt obţinute din proiecţie în plan.

Punct început	X / Y	Punct sfârşit	X / Y	Lungime segment (** (m)
1	450.675,54 512.133,806	2	450.665,284 512.142,223	13.268
2	450.665,284 512.142,223	3	450.641,22 512.104,477	44.764
3	450.641,22 512.104,477	4	450.661,969 512.091,25	24.607
4	450.661,969 512.091,25	5	450.660,169 512.103,14	12.026
5	450.660,169 512.103,14	6	450.667,317 512.118,325	16.783

Punct început	X / Y	Punct sfârşit	X / Y	Lungime segment (** (m)
6	450.667,317 512.118,325	1	450.675,54 512.133,806	17.529

** Lungimile segmentelor sunt determinate în planul de proiecţie Stereo 70 şi sunt rotunjite la 1 milimetru.
*** Distanţa dintre puncte este formată din segmente cumulate ce sunt mai mici decât valoarea 1 milimetru.

DATE DESPRE IMOBILUL NR. 2123

Oficiul de Cadastru şi Publicitate Imobiliară SIBIU
Biroul de Cadastru şi Publicitate Imobiliară Medias

A. Partea I. Descrierea imobilului

TEREN Extravilan

Adresa: Jud. Sibiu

Nr. Crt	Nr cadastral Nr. topografic	Suprafaţa* (mp)	Observaţii / Referinţe
A1		5.200	Sector cadastral:63 Teren neimprejmuit;

B. Partea II. Proprietari şi acte

Inscrieri privitoare la dreptul de proprietate şi alte drepturi reale		Referinţe
/		
Act Administrativ nr. 743/6, din 26/05/1995 emis de CJSDPAT SIBIU (TITLU DE PROPRIETATE);		
B1	Intabulare, drept de PROPRIETATE, dobandit prin Reconstituire, cota actuala 1/1	A1
	1) **PINTEA MARIA**	

C. Partea III. SARCINI .

Inscrieri privind dezmembramintele dreptului de proprietate, drepturi reale de garanţie şi sarcini	Referinţe
NU SUNT	

Anexa Nr. 1 La Partea I

Teren

Nr cadastral	Suprafaţa (mp)*	Observaţii / Referinţe
	5.200	

* Suprafaţa este determinată in planul de proiecţie Stereo 70.

DETALII LINIARE IMOBIL

Date referitoare la teren

Crt	Categorie folosință	Intra vilan	Suprafaţa (mp)	Tarla	Parcelă	Nr. topo	Observaţii / Referinţe
1	arabil	NU	5.200	70	3814/9	-	

Lungime Segmente
1) Valorile lungimilor segmentelor sunt obţinute din proiecţie în plan.

Punct început	X / Y	Punct sfârşit	X / Y	Lungime segment (** (m)
1	450.534,832 512.018,819	2	450.382,057 512.131,293	189.712
2	450.382,057 512.131,293	3	450.339,903 512.147,451	45.145
3	450.339,903 512.147,451	4	450.306,273 512.153,992	34.261
4	450.306,273 512.153,992	5	450.307,054 512.134,858	19.151
5	450.307,054 512.134,858	6	450.346,621 512.125,929	40.562

Punct început	X / Y	Punct sfârşit	X / Y	Lungime segment (** (m)
6	450.346,621 512.125,929	7	450.375,232 512.111,466	32.059
7	450.375,232 512.111,466	8	450.524,364 512.001,658	185.198
8	450.524,364 512.001,658	1	450.534,832 512.018,819	20.102

** Lungimile segmentelor sunt determinate în planul de proiecţie Stereo 70 şi sunt rotunjite la 1 milimetru.
*** Distanţa dintre puncte este formată din segmente cumulate ce sunt mai mici decât valoarea 1 milimetru.

DATE DESPRE IMOBILUL NR. 2124

Oficiul de Cadastru şi Publicitate Imobiliară SIBIU
Biroul de Cadastru şi Publicitate Imobiliară Medias

A. Partea I. Descrierea imobilului

TEREN Extravilan

Adresa: Jud. Sibiu

Nr. Crt	Nr cadastral Nr. topografic	Suprafaţa* (mp)	Observaţii / Referinţe
A1		1.300	Sector cadastral:63 Teren neimprejmuit;

Construcţii

Crt	Nr cadastral Nr. topografic	Adresa	Observaţii / Referinţe
A1.1		Jud. Sibiu	Nr. niveluri:1; S. construita la sol:180 mp; Constructie

B. Partea II. Proprietari şi acte

Inscrieri privitoare la dreptul de proprietate şi alte drepturi reale		Referinţe
/		
Act Notarial nr. 20, din 22/02/2007 emis de NP DANIEL CRISTEA (certificat de mostenitor);		
B1	Intabulare, drept de PROPRIETATE, dobandit prin Succesiune, cota actuala 1/1	A1
	1) **STANCIU ANA**	
Act Normativ nr. 7, din 13/03/1996 emis de PARLAMENTUL ROMANIEI (lege);		
B2	Intabulare, drept de PROPRIETATE, dobandit prin Lege, cota actuala 1/1	A1.1
	1) **STANCIU ANA**	

C. Partea III. SARCINI .

Inscrieri privind dezmembramintele dreptului de proprietate, drepturi reale de garanţie şi sarcini	Referinţe
NU SUNT	

Anexa Nr. 1 La Partea I

Teren

Nr cadastral	Suprafaţa (mp)*	Observaţii / Referinţe
	1.300	

* Suprafaţa este determinată in planul de proiecţie Stereo 70.

DETALII LINIARE IMOBIL

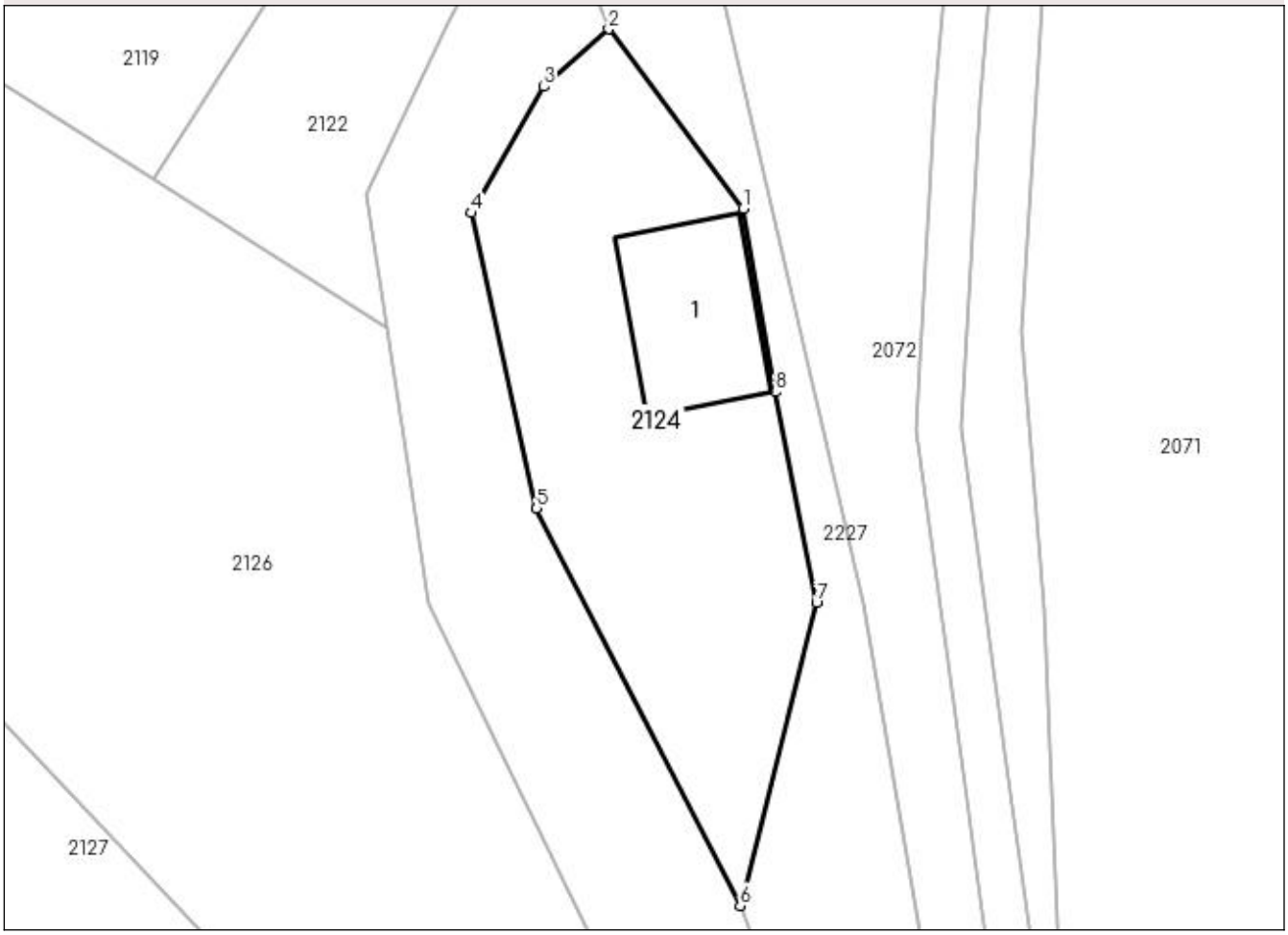

Date referitoare la teren

Crt	Categorie folosință	Intra vilan	Suprafaţa (mp)	Tarla	Parcelă	Nr. topo	Observaţii / Referinţe
1	arabil	NU	1.300	70	3848	-	NR TARLA 71 GRESIT IN TP

Date referitoare la construcţii

Crt	Număr	Destinaţie construcţie	Supraf. (mp)	Situaţie juridică	Observaţii / Referinţe
A1.1		constructii anexa	180	Cu acte	Nr. niveluri:1; S. construita la sol:180 mp; Constructie

Lungime Segmente
1) Valorile lungimilor segmentelor sunt obţinute din proiecţie în plan.

Punct început	X / Y	Punct sfârşit	X / Y	Lungime segment (** (m)
1	450.693,727 512.101,931	2	450.681,766 512.117,888	19.942
2	450.681,766 512.117,888	3	450.675,997 512.112,769	7.713
3	450.675,997 512.112,769	4	450.669,564 512.101,53	12.95
4	450.669,564 512.101,53	5	450.675,358 512.075,245	26.916

Punct început	X / Y	Punct sfârşit	X / Y	Lungime segment (** (m)
5	450.675,358 512.075,245	6	450.693,479 512.039,885	39.733
6	450.693,479 512.039,885	7	450.700,267 512.066,854	27.81
7	450.700,267 512.066,854	8	450.696,584 512.085,618	19.123
8	450.696,584 512.085,618	1	450.693,727 512.101,931	16.561

** Lungimile segmentelor sunt determinate în planul de proiecţie Stereo 70 şi sunt rotunjite la 1 milimetru.
*** Distanţa dintre puncte este formată din segmente cumulate ce sunt mai mici decât valoarea 1 milimetru.

DATE DESPRE IMOBILUL NR. 2125

Oficiul de Cadastru şi Publicitate Imobiliară SIBIU
Biroul de Cadastru şi Publicitate Imobiliară Medias

A. Partea I. Descrierea imobilului

TEREN Extravilan

Adresa: Jud. Sibiu

Nr. Crt	Nr cadastral Nr. topografic	Suprafaţa* (mp)	Observaţii / Referinţe
A1		7.700	Sector cadastral:63 Teren neimprejmuit;

B. Partea II. Proprietari şi acte

Inscrieri privitoare la dreptul de proprietate şi alte drepturi reale		Referinţe
/		
Act Administrativ nr. 697/6, din 14/06/1995 emis de CJSDPAT SIBIU (TITLU DE PROPRIETATE);		
B1	Intabulare, drept de PROPRIETATE, dobandit prin Reconstituire, cota actuala 1/1	A1
	1) **VARZĂ VIORICA** 2) **RICEAN MARIA** 3) **MOLDOVAN ANA**	

C. Partea III. SARCINI .

Inscrieri privind dezmembramintele dreptului de proprietate, drepturi reale de garanţie şi sarcini	Referinţe
NU SUNT	

Anexa Nr. 1 La Partea I

Teren

Nr cadastral	Suprafaţa (mp)*	Observaţii / Referinţe
	7.700	

* Suprafaţa este determinată in planul de proiecţie Stereo 70.

DETALII LINIARE IMOBIL

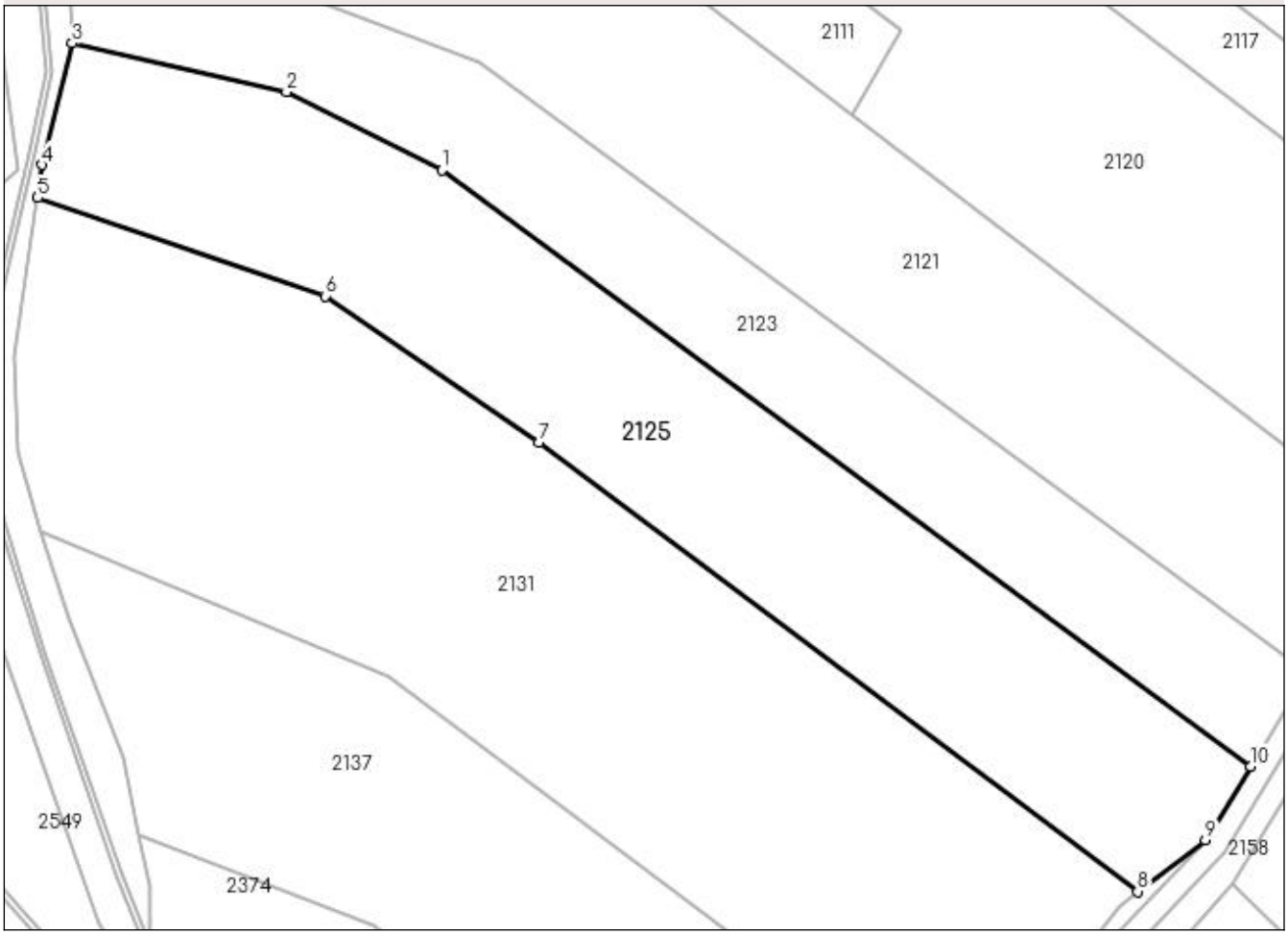

Date referitoare la teren

Crt	Categorie folosință	Intra vilan	Suprafaţa (mp)	Tarla	Parcelă	Nr. topo	Observaţii / Referinţe
1	arabil	NU	7.700	70	3814/10	-	

Lungime Segmente
1) Valorile lungimilor segmentelor sunt obţinute din proiecţie în plan.

Punct început	X / Y	Punct sfârşit	X / Y	Lungime segment (** (m)
1	450.375,232 512.111,466	2	450.346,621 512.125,929	32.059
2	450.346,621 512.125,929	3	450.307,054 512.134,858	40.562
3	450.307,054 512.134,858	4	450.301,604 512.112,443	23.067
4	450.301,604 512.112,443	5	450.300,715 512.106,379	6.129
5	450.300,715 512.106,379	6	450.353,718 512.088,273	56.01

Punct început	X / Y	Punct sfârşit	X / Y	Lungime segment (** (m)
6	450.353,718 512.088,273	7	450.393,171 512.061,37	47.753
7	450.393,171 512.061,37	8	450.503,556 511.978,542	138.005
8	450.503,556 511.978,542	9	450.516,053 511.988,033	15.692
9	450.516,053 511.988,033	10	450.524,364 512.001,658	15.96
10	450.524,364 512.001,658	1	450.375,232 512.111,466	185.198

** Lungimile segmentelor sunt determinate în planul de proiecţie Stereo 70 şi sunt rotunjite la 1 milimetru.
*** Distanţa dintre puncte este formată din segmente cumulate ce sunt mai mici decât valoarea 1 milimetru.

DATE DESPRE IMOBILUL NR. 2126

Oficiul de Cadastru şi Publicitate Imobiliară SIBIU
Biroul de Cadastru şi Publicitate Imobiliară Medias

A. Partea I. Descrierea imobilului

TEREN Extravilan

Adresa: Jud. Sibiu

Nr. Crt	Nr cadastral Nr. topografic	Suprafaţa* (mp)	Observaţii / Referinţe
A1		8.600	Sector cadastral:63 Teren neimprejmuit;

B. Partea II. Proprietari şi acte

Inscrieri privitoare la dreptul de proprietate şi alte drepturi reale		Referinţe
/		
Act Administrativ nr. 701/6, din 22/05/1995 emis de CJSDPAT SIBIU (TITLU DE PROPRIETATE);		
B1	Intabulare, drept de PROPRIETATE, dobandit prin Reconstituire, cota actuala 1/1	A1
	1) **SLAVA IOAN**	

C. Partea III. SARCINI .

Inscrieri privind dezmembramintele dreptului de proprietate, drepturi reale de garanţie şi sarcini	Referinţe
NU SUNT	

Anexa Nr. 1 La Partea I

Teren

Nr cadastral	Suprafaţa (mp)*	Observaţii / Referinţe
	8.600	

* Suprafaţa este determinată in planul de proiecţie Stereo 70.

DETALII LINIARE IMOBIL

Date referitoare la teren

Crt	Categorie folosinţă	Intra vilan	Suprafaţa (mp)	Tarla	Parcelă	Nr. topo	Observaţii / Referinţe
1	arabil	NU	8.600	70	3845/3	-	

Lungime Segmente
1) Valorile lungimilor segmentelor sunt obţinute din proiecţie în plan.

Punct început	X / Y	Punct sfârşit	X / Y	Lungime segment (** (m)
1	450.665,676 512.066,756	2	450.663,289 512.082,53	15.953
2	450.663,289 512.082,53	3	450.661,969 512.091,25	8.819
3	450.661,969 512.091,25	4	450.641,22 512.104,477	24.607
4	450.641,22 512.104,477	5	450.567,068 512.151,75	87.939
5	450.567,068 512.151,75	6	450.565,874 512.141,776	10.046

Punct început	X / Y	Punct sfârşit	X / Y	Lungime segment (** (m)
6	450.565,874 512.141,776	7	450.565,874 512.111,685	30.091
7	450.565,874 512.111,685	8	450.620,028 512.064,437	71.868
8	450.620,028 512.064,437	9	450.653,958 512.028,699	49.279
9	450.653,958 512.028,699	10	450.665,684 512.013,934	18.855
10	450.665,684 512.013,934	11	450.684,103 511.972,762	45.105
11	450.684,103 511.972,762	12	450.697,069 511.937,971	37.128
12	450.697,069 511.937,971	13	450.702,763 511.916,515	22.198
13	450.702,763 511.916,515	14	450.702,92 511.915,627	0.902
14	450.702,92 511.915,627	15	450.728,067 511.924,681	26.727
15	450.728,067 511.924,681	16	450.711,589 511.972,808	50.87
16	450.711,589 511.972,808	1	450.665,676 512.066,756	104.567

** Lungimile segmentelor sunt determinate în planul de proiecţie Stereo 70 şi sunt rotunjite la 1 milimetru.
*** Distanţa dintre puncte este formată din segmente cumulate ce sunt mai mici decât valoarea 1 milimetru.

DATE DESPRE IMOBILUL NR. 2127

Oficiul de Cadastru şi Publicitate Imobiliară SIBIU
Biroul de Cadastru şi Publicitate Imobiliară Medias

A. Partea I. Descrierea imobilului

TEREN Extravilan

Adresa: Jud. Sibiu

Nr. Crt	Nr cadastral Nr. topografic	Suprafaţa* (mp)	Observaţii / Referinţe
A1		5.000	Sector cadastral:63 Teren neimprejmuit;

B. Partea II. Proprietari şi acte

Inscrieri privitoare la dreptul de proprietate şi alte drepturi reale		Referinţe
/		
Act Administrativ nr. 610/6, din 23/05/1995 emis de CJSDPAT SIBIU (TITLU DE PROPRIETATE);		
B1	Intabulare, drept de PROPRIETATE, dobandit prin Reconstituire, cota actuala 1/1	A1
	1) **SABIA ANA**	

C. Partea III. SARCINI .

Inscrieri privind dezmembramintele dreptului de proprietate, drepturi reale de garanţie şi sarcini	Referinţe
NU SUNT	

Anexa Nr. 1 La Partea I

Teren

Nr cadastral	Suprafaţa (mp)*	Observaţii / Referinţe
	5.000	

* Suprafaţa este determinată in planul de proiecţie Stereo 70.

DETALII LINIARE IMOBIL

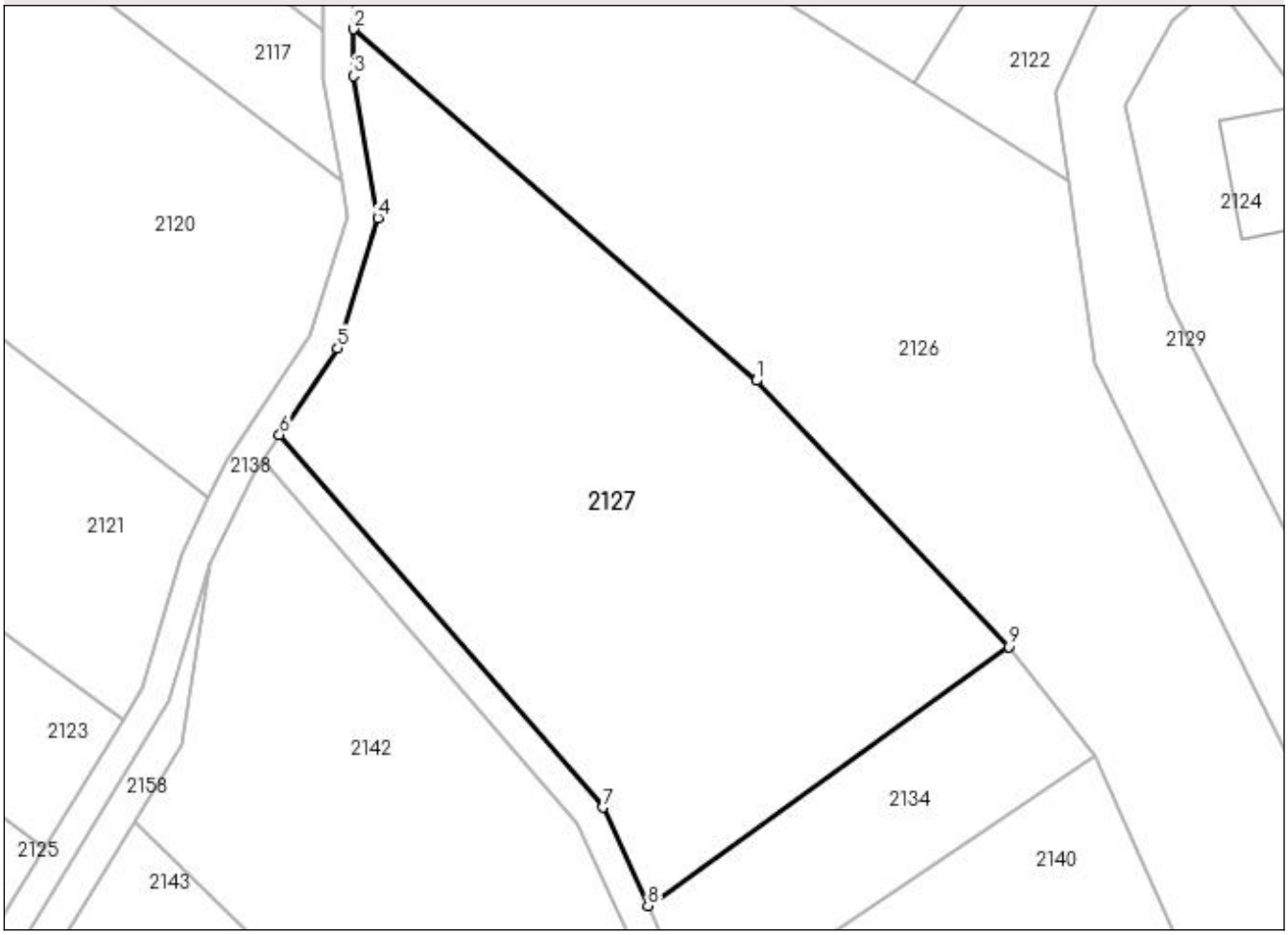

Date referitoare la teren

Crt	Categorie folosinţă	Intra vilan	Suprafaţa (mp)	Tarla	Parcelă	Nr. topo	Observaţii / Referinţe
1	arabil	NU	5.000	70	3845/4/2	-	

Lungime Segmente
1) Valorile lungimilor segmentelor sunt obţinute din proiecţie în plan.

Punct început	X / Y	Punct sfârşit	X / Y	Lungime segment (** (m)
1	450.620,028 512.064,437	2	450.565,874 512.111,685	71.868
2	450.565,874 512.111,685	3	450.565,874 512.105,403	6.282
3	450.565,874 512.105,403	4	450.569,166 512.086,287	19.398
4	450.569,166 512.086,287	5	450.563,751 512.068,82	18.287
5	450.563,751 512.068,82	6	450.555,948 512.057,171	14.02

Punct început	X / Y	Punct sfârşit	X / Y	Lungime segment (** (m)
6	450.555,948 512.057,171	7	450.599,385 512.007,083	66.299
7	450.599,385 512.007,083	8	450.605,471 511.993,859	14.557
8	450.605,471 511.993,859	9	450.653,958 512.028,699	59.706
9	450.653,958 512.028,699	1	450.620,028 512.064,437	49.279

** Lungimile segmentelor sunt determinate în planul de proiecţie Stereo 70 şi sunt rotunjite la 1 milimetru.
*** Distanţa dintre puncte este formată din segmente cumulate ce sunt mai mici decât valoarea 1 milimetru.

DATE DESPRE IMOBILUL NR. 2128

Oficiul de Cadastru şi Publicitate Imobiliară SIBIU
Biroul de Cadastru şi Publicitate Imobiliară Medias

A. Partea I. Descrierea imobilului

TEREN Extravilan

Adresa: Jud. Sibiu

Nr. Crt	Nr cadastral Nr. topografic	Suprafaţa* (mp)	Observaţii / Referinţe
A1		400	Sector cadastral:63 Teren neimprejmuit;

B. Partea II. Proprietari şi acte

Inscrieri privitoare la dreptul de proprietate şi alte drepturi reale		Referinţe
/		
Act Administrativ nr. 740/6, din 06/05/1995 emis de CJSDPAT SIBIU (TITLU DE PROPRIETATE);		
B1	Intabulare, drept de PROPRIETATE, dobandit prin Reconstituire, cota actuala 1/1	A1
	1) **MUNTEAN MARIA** DEFUNCT:Da	

C. Partea III. SARCINI .

Inscrieri privind dezmembramintele dreptului de proprietate, drepturi reale de garanţie şi sarcini	Referinţe
NU SUNT	

Anexa Nr. 1 La Partea I

Teren

Nr cadastral	Suprafaţa (mp)*	Observaţii / Referinţe
	400	

* Suprafaţa este determinată in planul de proiecţie Stereo 70.

DETALII LINIARE IMOBIL

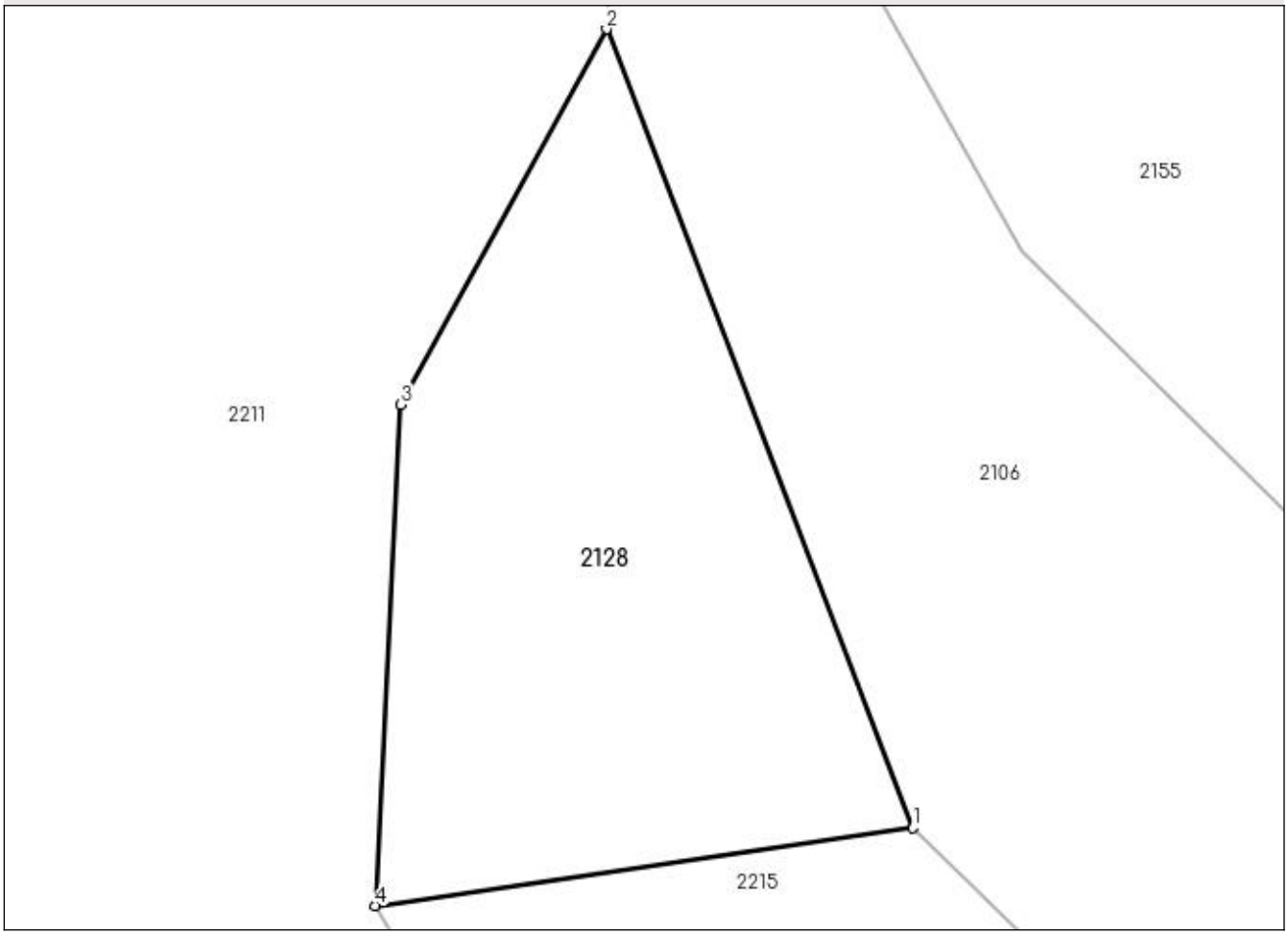

Date referitoare la teren

Crt	Categorie folosinţă	Intra vilan	Suprafaţa (mp)	Tarla	Parcelă	Nr. topo	Observaţii / Referinţe
1	faneata	NU	400	70	3737/1/1	-	NR PARCELA 3737/1 GRESIT IN TP

Lungime Segmente
1) Valorile lungimilor segmentelor sunt obţinute din proiecţie în plan.

Punct început	X / Y	Punct sfârşit	X / Y	Lungime segment (** (m)
1	450.246,744 511.742,591	2	450.235,027 511.773,128	32.707
2	450.235,027 511.773,128	3	450.227,147 511.758,776	16.373
3	450.227,147 511.758,776	4	450.226,165 511.739,618	19.183
4	450.226,165 511.739,618	1	450.246,744 511.742,591	20.792

** Lungimile segmentelor sunt determinate în planul de proiecţie Stereo 70 şi sunt rotunjite la 1 milimetru.
*** Distanţa dintre puncte este formată din segmente cumulate ce sunt mai mici decât valoarea 1 milimetru.

DATE DESPRE IMOBILUL NR. 2129

Oficiul de Cadastru şi Publicitate Imobiliară SIBIU
Biroul de Cadastru şi Publicitate Imobiliară Medias

A. Partea I. Descrierea imobilului

TEREN Extravilan

Adresa: Jud. Sibiu

Nr. Crt	Nr cadastral Nr. topografic	Suprafaţa* (mp)	Observaţii / Referinţe
A1		2.000	Sector cadastral:63 Teren neimprejmuit;

B. Partea II. Proprietari şi acte

Inscrieri privitoare la dreptul de proprietate şi alte drepturi reale		Referinţe
/		
Act Normativ nr. 7, din 13/03/1996 emis de PARLAMENTUL ROMANIEI (lege);		
B1	Inscrierea provizorie, drept de PROPRIETATE, dobandit prin Lege, cota actuala 1/1	A1
	1) **MUNICIPIUL MEDIAS**, CIF:4240677, proprietar neidentificat	

C. Partea III. SARCINI .

Inscrieri privind dezmembramintele dreptului de proprietate, drepturi reale de garanţie şi sarcini	Referinţe
NU SUNT	

Anexa Nr. 1 La Partea I

Teren

Nr cadastral	Suprafaţa (mp)*	Observaţii / Referinţe
	2.000	

* Suprafaţa este determinată in planul de proiecţie Stereo 70.

DETALII LINIARE IMOBIL

Date referitoare la teren

Crt	Categorie folosință	Intra vilan	Suprafaţa (mp)	Tarla	Parcelă	Nr. topo	Observaţii / Referinţe
1	arabil	NU	2.000	70	3847	-	

Lungime Segmente
1) Valorile lungimilor segmentelor sunt obţinute din proiecţie în plan.

Punct început	X / Y	Punct sfârşit	X / Y	Lungime segment (** (m)
1	450.693,479 512.039,885	2	450.675,358 512.075,245	39.733
2	450.675,358 512.075,245	3	450.669,564 512.101,53	26.916
3	450.669,564 512.101,53	4	450.675,997 512.112,769	12.95
4	450.675,997 512.112,769	5	450.681,766 512.117,888	7.713
5	450.681,766 512.117,888	6	450.675,54 512.133,806	17.092

Punct început	X / Y	Punct sfârşit	X / Y	Lungime segment (** (m)
6	450.675,54 512.133,806	7	450.667,317 512.118,325	17.529
7	450.667,317 512.118,325	8	450.660,169 512.103,14	16.783
8	450.660,169 512.103,14	9	450.661,969 512.091,25	12.026
9	450.661,969 512.091,25	10	450.663,289 512.082,53	8.819
10	450.663,289 512.082,53	11	450.665,676 512.066,756	15.953
11	450.665,676 512.066,756	12	450.711,589 511.972,808	104.567
12	450.711,589 511.972,808	13	450.728,067 511.924,681	50.87
13	450.728,067 511.924,681	14	450.731,026 511.929,562	5.708
14	450.731,026 511.929,562	15	450.705,773 512.007,394	81.826
15	450.705,773 512.007,394	16	450.702,528 512.017,395	10.514
16	450.702,528 512.017,395	1	450.693,479 512.039,885	24.242

** Lungimile segmentelor sunt determinate în planul de proiecţie Stereo 70 şi sunt rotunjite la 1 milimetru.
*** Distanţa dintre puncte este formată din segmente cumulate ce sunt mai mici decât valoarea 1 milimetru.

DATE DESPRE IMOBILUL NR. 2130

Oficiul de Cadastru şi Publicitate Imobiliară SIBIU
Biroul de Cadastru şi Publicitate Imobiliară Medias

A. Partea I. Descrierea imobilului

TEREN Extravilan

Adresa: Jud. Sibiu

Nr. Crt	Nr cadastral Nr. topografic	Suprafaţa* (mp)	Observaţii / Referinţe
A1		400	Sector cadastral:63 Teren neimprejmuit;

B. Partea II. Proprietari şi acte

Inscrieri privitoare la dreptul de proprietate şi alte drepturi reale		Referinţe
/		
Act Administrativ nr. 314, din 26/11/2007 emis de CONSILIUL LOCAL MEDIAS (HOTARARE DE CONSILIU);		
B1	Intabulare, drept de PROPRIETATE, dobandit prin Lege, cota actuala 1/1	A1
	1) **MUNICIPIUL MEDIAŞ DOMENIUL PRIVAT**, CIF:4240677	

C. Partea III. SARCINI .

Inscrieri privind dezmembramintele dreptului de proprietate, drepturi reale de garanţie şi sarcini	Referinţe
NU SUNT	

Anexa Nr. 1 La Partea I

Teren

Nr cadastral	Suprafaţa (mp)*	Observaţii / Referinţe
	400	

* Suprafaţa este determinată in planul de proiecţie Stereo 70.

DETALII LINIARE IMOBIL

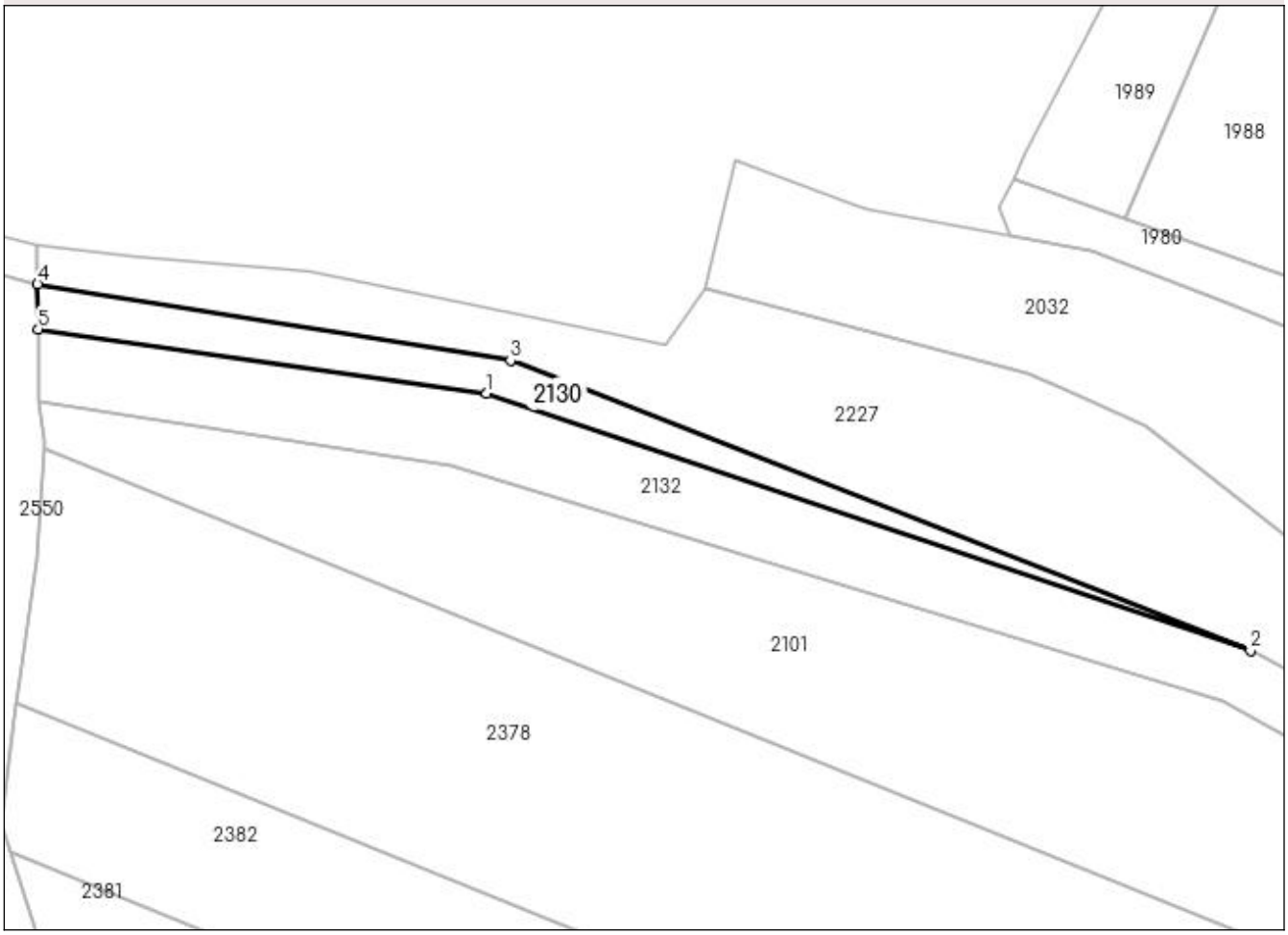

Date referitoare la teren

Crt	Categorie folosință	Intra vilan	Suprafaţa (mp)	Tarla	Parcelă	Nr. topo	Observaţii / Referinţe
1	faneata	NU	400	70	3816/4	-	

Lungime Segmente
1) Valorile lungimilor segmentelor sunt obţinute din proiecţie în plan.

Punct început	X / Y	Punct sfârşit	X / Y	Lungime segment (** (m)
1	450.321,319 512.425,076	2	450.403,685 512.397,35	86.908
2	450.403,685 512.397,35	3	450.323,873 512.428,628	85.722
3	450.323,873 512.428,628	4	450.272,878 512.436,859	51.655
4	450.272,878 512.436,859	5	450.272,946 512.432,011	4.849
5	450.272,946 512.432,011	1	450.321,319 512.425,076	48.868

** Lungimile segmentelor sunt determinate în planul de proiecţie Stereo 70 şi sunt rotunjite la 1 milimetru.
*** Distanţa dintre puncte este formată din segmente cumulate ce sunt mai mici decât valoarea 1 milimetru.

DATE DESPRE IMOBILUL NR. 2131

Oficiul de Cadastru şi Publicitate Imobiliară SIBIU
Biroul de Cadastru şi Publicitate Imobiliară Medias

A. Partea I. Descrierea imobilului

TEREN Extravilan

Adresa: Jud. Sibiu

Nr. Crt	Nr cadastral Nr. topografic	Suprafaţa* (mp)	Observaţii / Referinţe
A1		12.000	Sector cadastral:63 Teren neimprejmuit;

B. Partea II. Proprietari şi acte

Inscrieri privitoare la dreptul de proprietate şi alte drepturi reale		Referinţe
/		
Act Administrativ nr. 969/6, din 14/06/1995 emis de CJSDPAT SIBIU (TITLU DE PROPRIETATE);		
B1	Intabulare, drept de PROPRIETATE, dobandit prin Reconstituire, cota actuala 1/1	A1
	1) **HERCIU MARIA** 2) **GRECU AURELIA** 3) **ŞERB MARIA**	

C. Partea III. SARCINI .

Inscrieri privind dezmembramintele dreptului de proprietate, drepturi reale de garanţie şi sarcini	Referinţe
NU SUNT	

Anexa Nr. 1 La Partea I

Teren

Nr cadastral	Suprafaţa (mp)*	Observaţii / Referinţe
	12.000	

* Suprafaţa este determinată in planul de proiecţie Stereo 70.

DETALII LINIARE IMOBIL

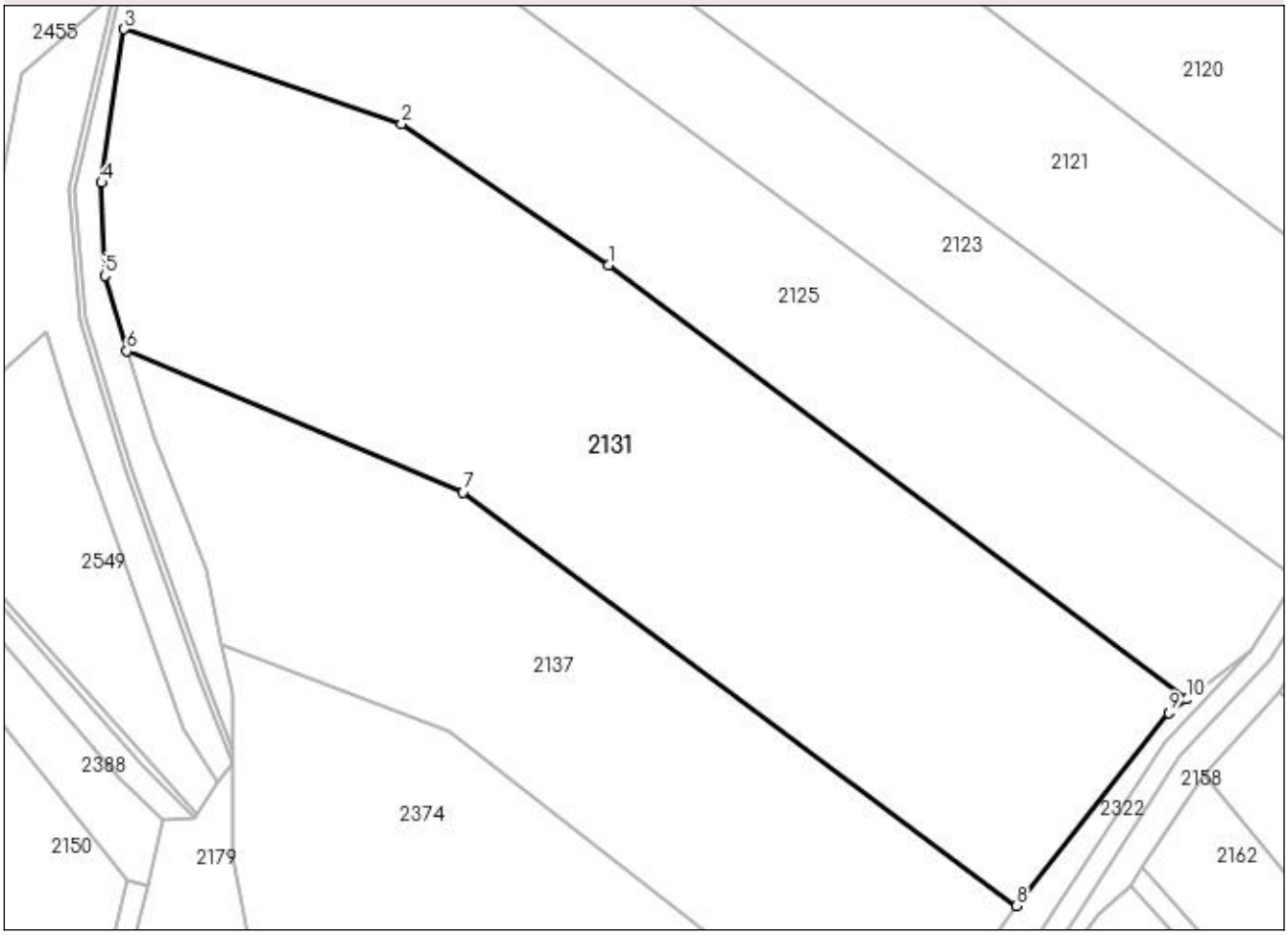

Date referitoare la teren

Crt	Categorie folosinţă	Intra vilan	Suprafaţa (mp)	Tarla	Parcelă	Nr. topo	Observaţii / Referinţe
1	arabil	NU	12.000	70	3814/11	-	

Lungime Segmente
1) Valorile lungimilor segmentelor sunt obţinute din proiecţie în plan.

Punct început	X / Y	Punct sfârşit	X / Y	Lungime segment (** (m)
1	450.393,171 512.061,37	2	450.353,718 512.088,273	47.753
2	450.353,718 512.088,273	3	450.300,715 512.106,379	56.01
3	450.300,715 512.106,379	4	450.296,419 512.077,073	29.619
4	450.296,419 512.077,073	5	450.297,006 512.059,335	17.748
5	450.297,006 512.059,335	6	450.301,218 512.044,979	14.961

Punct început	X / Y	Punct sfârşit	X / Y	Lungime segment (** (m)
6	450.301,218 512.044,979	7	450.365,404 512.018,028	69.615
7	450.365,404 512.018,028	8	450.471,101 511.939,141	131.89
8	450.471,101 511.939,141	9	450.500,14 511.975,947	46.882
9	450.500,14 511.975,947	10	450.503,556 511.978,542	4.29
10	450.503,556 511.978,542	1	450.393,171 512.061,37	138.005

** Lungimile segmentelor sunt determinate în planul de proiecţie Stereo 70 şi sunt rotunjite la 1 milimetru.
*** Distanţa dintre puncte este formată din segmente cumulate ce sunt mai mici decât valoarea 1 milimetru.

DATE DESPRE IMOBILUL NR. 2132

Oficiul de Cadastru şi Publicitate Imobiliară SIBIU
Biroul de Cadastru şi Publicitate Imobiliară Medias

A. Partea I. Descrierea imobilului

TEREN Extravilan

Adresa: Jud. Sibiu

Nr. Crt	Nr cadastral Nr. topografic	Suprafaţa* (mp)	Observaţii / Referinţe
A1		1.400	Sector cadastral:63 Teren neimprejmuit;

B. Partea II. Proprietari şi acte

Inscrieri privitoare la dreptul de proprietate şi alte drepturi reale		Referinţe
/		
Act Administrativ nr. 884/6, din 14/06/1995 emis de CJSDPAT SIBIU (TITLU DE PROPRIETATE);		
B1	Intabulare, drept de PROPRIETATE, dobandit prin Constituire, cota actuala 1/1	A1
	1) **LIESS KATHARINA**	

C. Partea III. SARCINI .

Inscrieri privind dezmembramintele dreptului de proprietate, drepturi reale de garanţie şi sarcini	Referinţe
NU SUNT	

Anexa Nr. 1 La Partea I

Teren

Nr cadastral	Suprafaţa (mp)*	Observaţii / Referinţe
	1.400	

* Suprafaţa este determinată in planul de proiecţie Stereo 70.

DETALII LINIARE IMOBIL

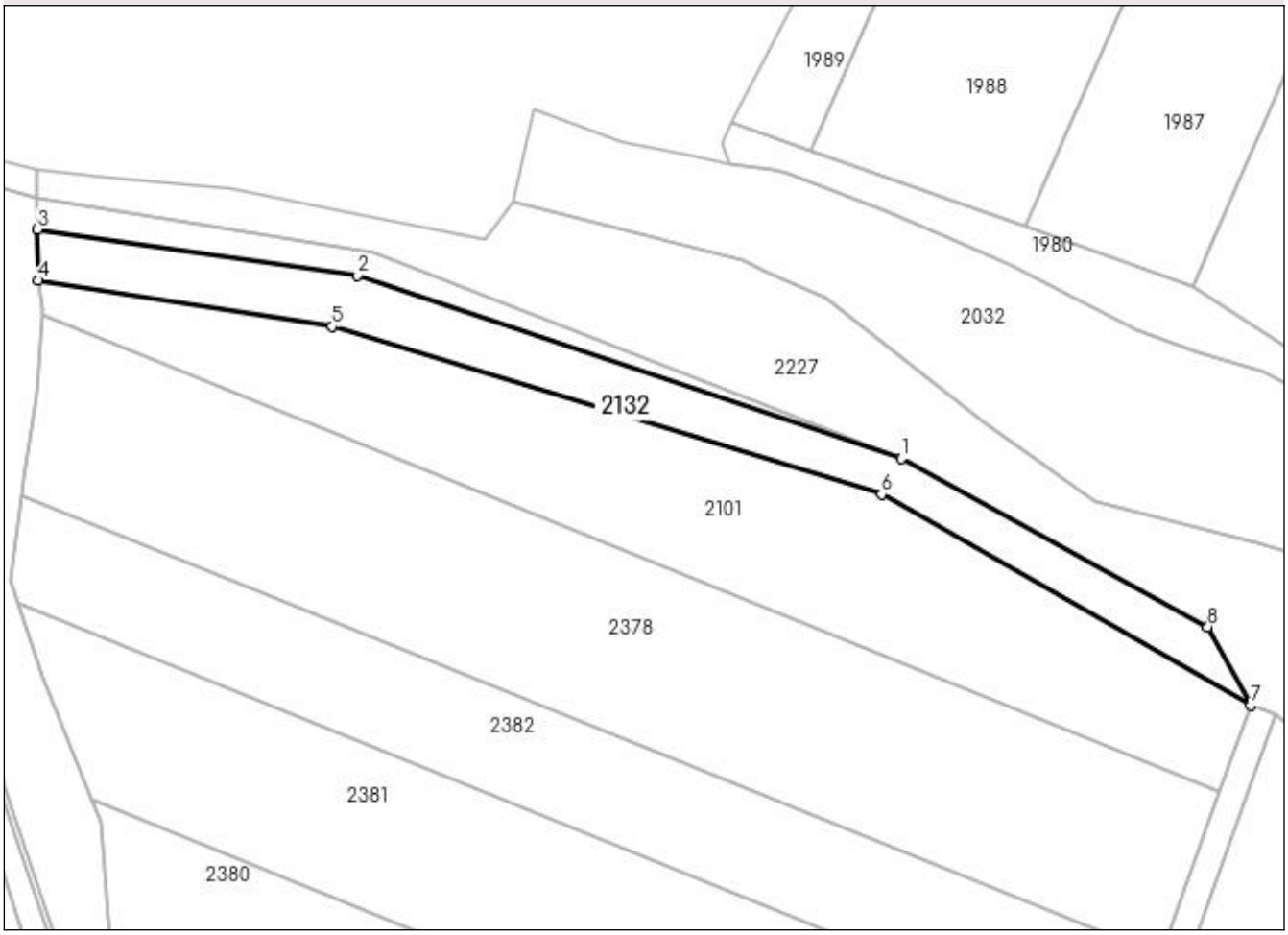

Date referitoare la teren

Crt	Categorie folosință	Intra vilan	Suprafaţa (mp)	Tarla	Parcelă	Nr. topo	Observaţii / Referinţe
1	faneata	NU	1.400	70	3816/1	-	

Lungime Segmente
1) Valorile lungimilor segmentelor sunt obţinute din proiecţie în plan.

Punct început	X / Y	Punct sfârşit	X / Y	Lungime segment (** (m)
1	450.403,685 512.397,35	2	450.321,319 512.425,076	86.908
2	450.321,319 512.425,076	3	450.272,946 512.432,011	48.868
3	450.272,946 512.432,011	4	450.273,054 512.424,293	7.719
4	450.273,054 512.424,293	5	450.317,559 512.417,327	45.047
5	450.317,559 512.417,327	6	450.400,7 512.391,925	86.935

Punct început	X / Y	Punct sfârşit	X / Y	Lungime segment (** (m)
6	450.400,7 512.391,925	7	450.456,553 512.359,991	64.337
7	450.456,553 512.359,991	8	450.450,109 512.371,898	13.539
8	450.450,109 512.371,898	1	450.403,685 512.397,35	52.942

** Lungimile segmentelor sunt determinate în planul de proiecţie Stereo 70 şi sunt rotunjite la 1 milimetru.
*** Distanţa dintre puncte este formată din segmente cumulate ce sunt mai mici decât valoarea 1 milimetru.

DATE DESPRE IMOBILUL NR. 2133

Oficiul de Cadastru şi Publicitate Imobiliară SIBIU
Biroul de Cadastru şi Publicitate Imobiliară Medias

A. Partea I. Descrierea imobilului

TEREN Extravilan

Adresa: Jud. Sibiu

Nr. Crt	Nr cadastral Nr. topografic	Suprafaţa* (mp)	Observaţii / Referinţe
A1		900	Sector cadastral:63 Teren neimprejmuit;

B. Partea II. Proprietari şi acte

Inscrieri privitoare la dreptul de proprietate şi alte drepturi reale		Referinţe
/		
Act Administrativ nr. 314, din 26/11/2007 emis de CONSILIUL LOCAL MEDIAS (HOTARARE DE CONSILIU);		
B1	Intabulare, drept de PROPRIETATE, dobandit prin Lege, cota actuala 1/1	A1
	1) **MUNICIPIUL MEDIAŞ DOMENIUL PRIVAT**, CIF:4240677	

C. Partea III. SARCINI .

Inscrieri privind dezmembramintele dreptului de proprietate, drepturi reale de garanţie şi sarcini	Referinţe
NU SUNT	

Anexa Nr. 1 La Partea I

Teren

Nr cadastral	Suprafaţa (mp)*	Observaţii / Referinţe
	900	

* Suprafaţa este determinată in planul de proiecţie Stereo 70.

DETALII LINIARE IMOBIL

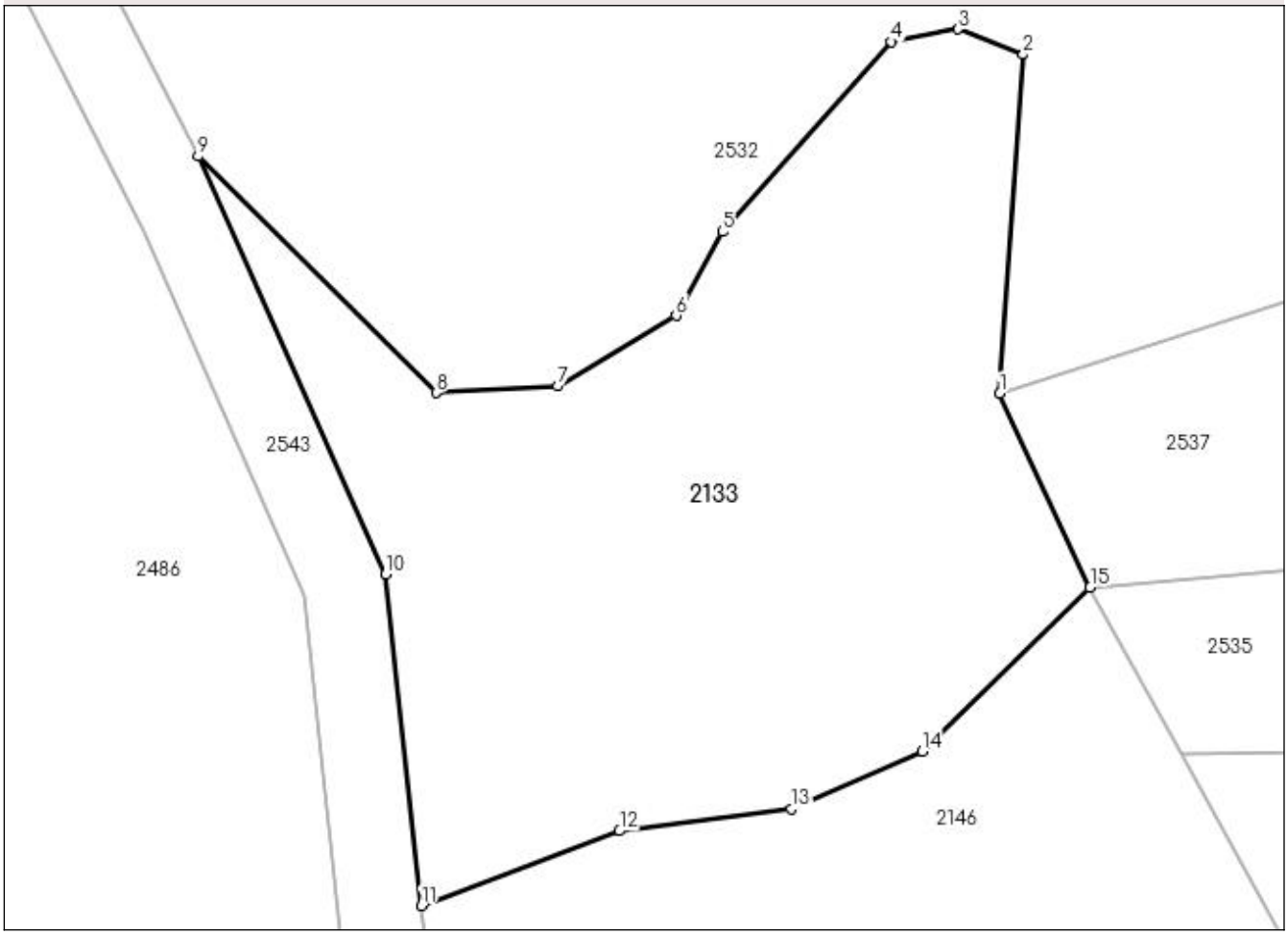

Date referitoare la teren

Crt	Categorie folosinţă	Intra vilan	Suprafaţa (mp)	Tarla	Parcelă	Nr. topo	Observaţii / Referinţe
1	faneata	NU	900	70	3753	-	

Lungime Segmente
1) Valorile lungimilor segmentelor sunt obţinute din proiecţie în plan.

Punct început	X / Y	Punct sfârşit	X / Y	Lungime segment (** (m)
1	449.922,762 512.014,937	2	449.923,882 512.031,255	16.356
2	449.923,882 512.031,255	3	449.920,747 512.032,48	3.367
3	449.920,747 512.032,48	4	449.917,541 512.031,873	3.263
4	449.917,541 512.031,873	5	449.909,386 512.022,722	12.258
5	449.909,386 512.022,722	6	449.907,164 512.018,685	4.607

Punct început	X / Y	Punct sfârşit	X / Y	Lungime segment (** (m)
6	449.907,164 512.018,685	7	449.901,466 512.015,292	6.633
7	449.901,466 512.015,292	8	449.895,6 512.014,975	5.874
8	449.895,6 512.014,975	9	449.884,13 512.026,353	16.157
9	449.884,13 512.026,353	10	449.893,172 512.006,234	22.058
10	449.893,172 512.006,234	11	449.894,9 511.990,276	16.051
11	449.894,9 511.990,276	12	449.904,431 511.993,872	10.186
12	449.904,431 511.993,872	13	449.912,698 511.994,928	8.334
13	449.912,698 511.994,928	14	449.919,021 511.997,715	6.91
14	449.919,021 511.997,715	15	449.927,108 512.005,607	11.301
15	449.927,108 512.005,607	1	449.922,762 512.014,937	10.292

** Lungimile segmentelor sunt determinate în planul de proiecţie Stereo 70 şi sunt rotunjite la 1 milimetru.
*** Distanţa dintre puncte este formată din segmente cumulate ce sunt mai mici decât valoarea 1 milimetru.

DATE DESPRE IMOBILUL NR. 2134

Oficiul de Cadastru şi Publicitate Imobiliară SIBIU
Biroul de Cadastru şi Publicitate Imobiliară Medias

A. Partea I. Descrierea imobilului

TEREN Extravilan

Adresa: Jud. Sibiu

Nr. Crt	Nr cadastral Nr. topografic	Suprafaţa* (mp)	Observaţii / Referinţe
A1		1.100	Sector cadastral:63 Teren neimprejmuit;

B. Partea II. Proprietari şi acte

Inscrieri privitoare la dreptul de proprietate şi alte drepturi reale		Referinţe
/		
Act Administrativ nr. 952/6, din 26/05/1995 emis de CJSDPAT SIBIU (TITLU DE PROPRIETATE);		
B1	Intabulare, drept de PROPRIETATE, dobandit prin Constituire, cota actuala 1/1	A1
	1) **SABIA ANA**	

C. Partea III. SARCINI .

Inscrieri privind dezmembramintele dreptului de proprietate, drepturi reale de garanţie şi sarcini	Referinţe
NU SUNT	

Anexa Nr. 1 La Partea I

Teren

Nr cadastral	Suprafaţa (mp)*	Observaţii / Referinţe
	1.100	

* Suprafaţa este determinată in planul de proiecţie Stereo 70.

DETALII LINIARE IMOBIL

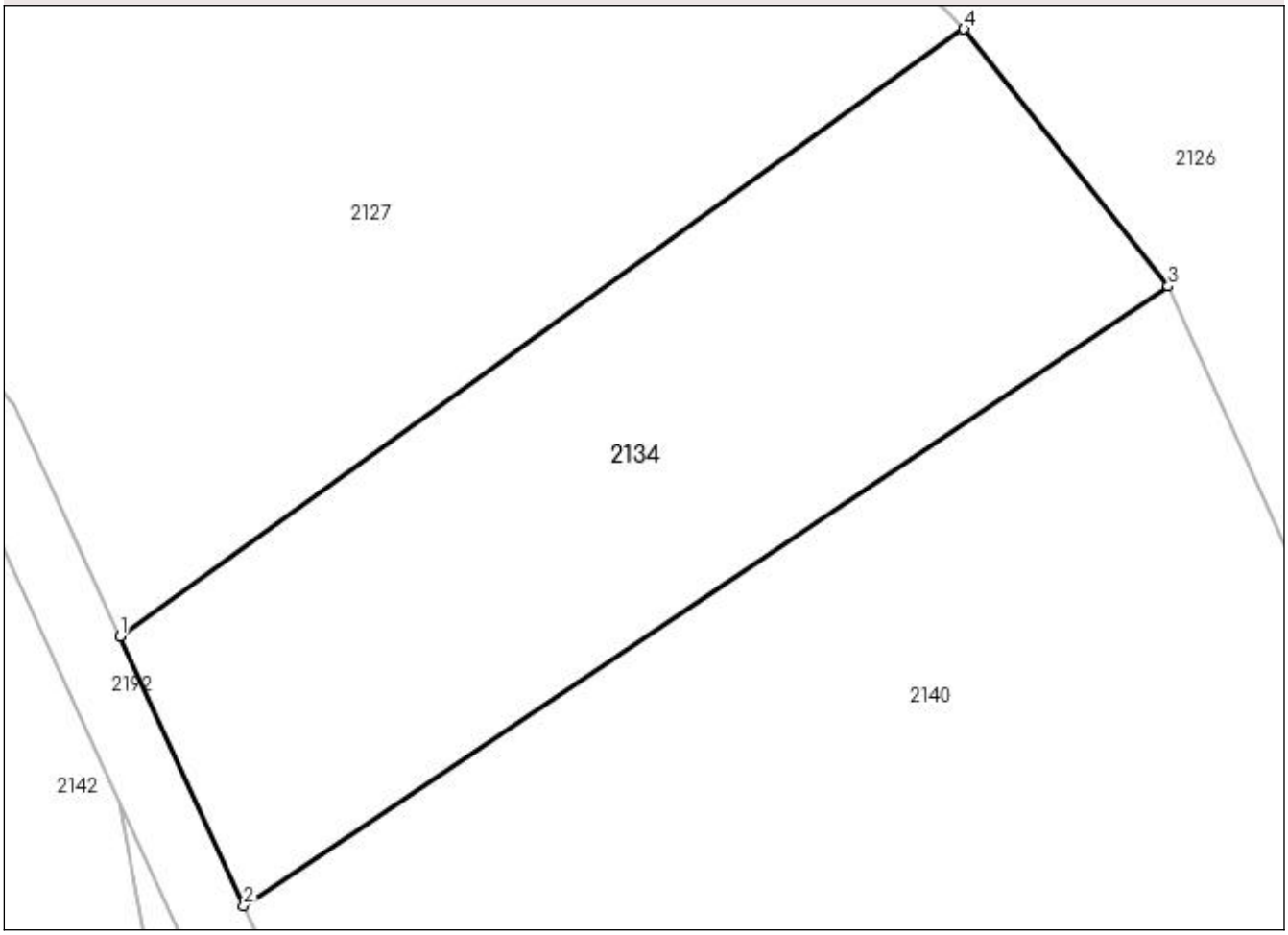

Date referitoare la teren

Crt	Categorie folosinţă	Intra vilan	Suprafaţa (mp)	Tarla	Parcelă	Nr. topo	Observaţii / Referinţe
1	arabil	NU	1.100	70	3845/4/1	-	

Lungime Segmente
1) Valorile lungimilor segmentelor sunt obţinute din proiecţie în plan.

Punct început	X / Y	Punct sfârşit	X / Y	Lungime segment (** (m)
1	450.605,471 511.993,859	2	450.612,593 511.978,386	17.034
2	450.612,593 511.978,386	3	450.665,684 512.013,934	63.893
3	450.665,684 512.013,934	4	450.653,958 512.028,699	18.855
4	450.653,958 512.028,699	1	450.605,471 511.993,859	59.706

** Lungimile segmentelor sunt determinate în planul de proiecţie Stereo 70 şi sunt rotunjite la 1 milimetru.
*** Distanţa dintre puncte este formată din segmente cumulate ce sunt mai mici decât valoarea 1 milimetru.

DATE DESPRE IMOBILUL NR. 2135

Oficiul de Cadastru şi Publicitate Imobiliară SIBIU
Biroul de Cadastru şi Publicitate Imobiliară Medias

A. Partea I. Descrierea imobilului

TEREN Extravilan

Adresa: Jud. Sibiu

Nr. Crt	Nr cadastral Nr. topografic	Suprafaţa* (mp)	Observaţii / Referinţe
A1		100	Sector cadastral:63 Teren neimprejmuit;

B. Partea II. Proprietari şi acte

Inscrieri privitoare la dreptul de proprietate şi alte drepturi reale		Referinţe
/		
Act Administrativ nr. 779/6, din 14/06/1995 emis de CJSDPAT SIBIU (TITLU DE PROPRIETATE);		
B1	Intabulare, drept de PROPRIETATE, dobandit prin Reconstituire, cota actuala 1/1	A1
	1) **VIZITEU ANA** 2) **CĂRBUREAN VICTORIA** 3) **BADEA MARIA**	

C. Partea III. SARCINI .

Inscrieri privind dezmembramintele dreptului de proprietate, drepturi reale de garanţie şi sarcini	Referinţe
NU SUNT	

Anexa Nr. 1 La Partea I

Teren

Nr cadastral	Suprafaţa (mp)*	Observaţii / Referinţe
	100	

* Suprafaţa este determinată in planul de proiecţie Stereo 70.

DETALII LINIARE IMOBIL

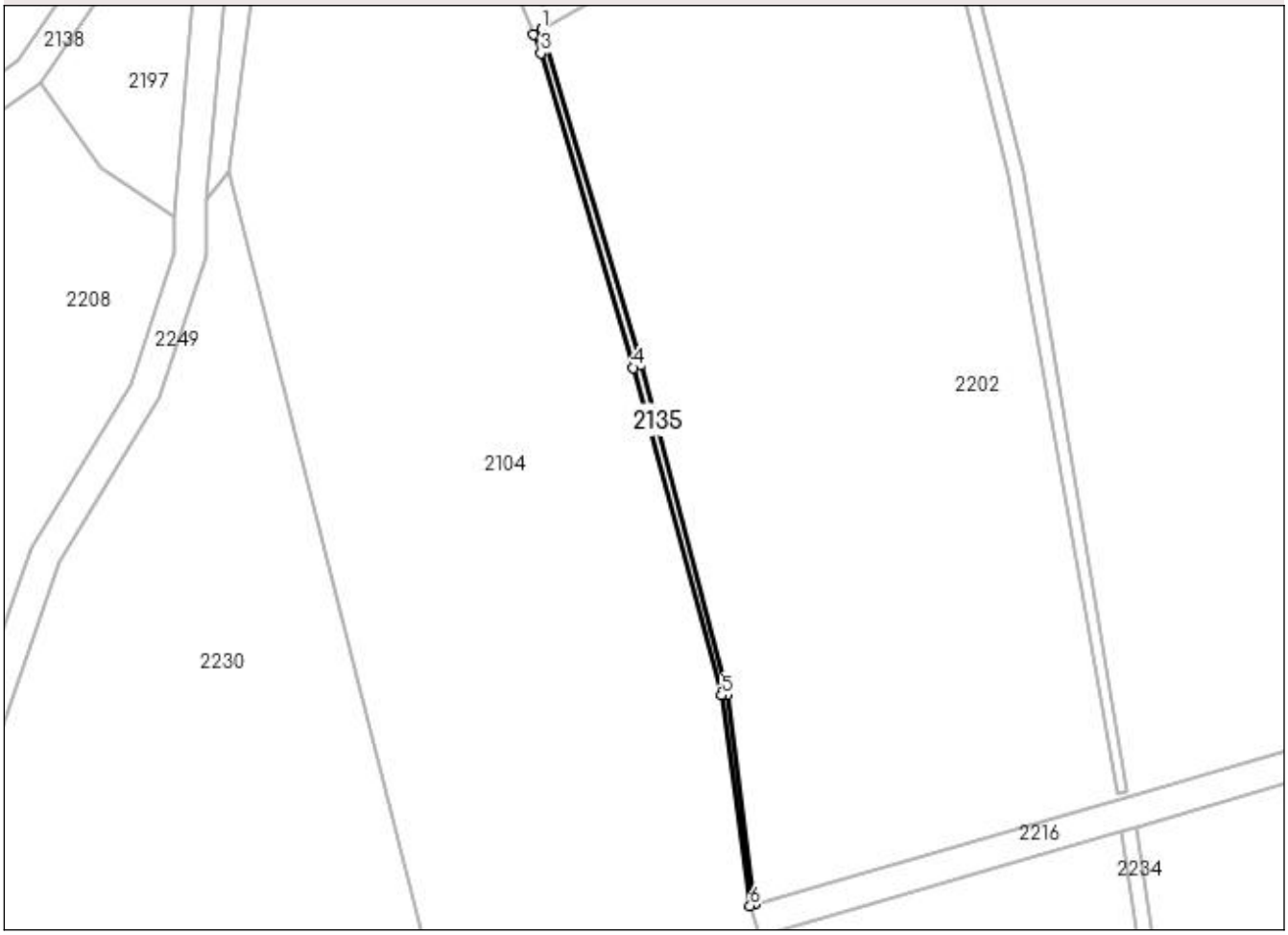

Date referitoare la teren

Crt	Categorie folosință	Intra vilan	Suprafaţa (mp)	Tarla	Parcelă	Nr. topo	Observaţii / Referinţe
1	faneata	NU	100	70	3827/2	-	taluz

Lungime Segmente
1) Valorile lungimilor segmentelor sunt obţinute din proiecţie în plan.

Punct început	X / Y	Punct sfârşit	X / Y	Lungime segment (** (m)
1	450.458,502 511.805,817	2	450.457,4 511.805,19	1.267
2	450.457,4 511.805,19	3	450.458,344 511.802,748	2.618
3	450.458,344 511.802,748	4	450.470,021 511.762,987	41.44
4	450.470,021 511.762,987	5	450.481,205 511.721,523	42.946
5	450.481,205 511.721,523	6	450.484,853 511.694,918	26.854

Punct început	X / Y	Punct sfârşit	X / Y	Lungime segment (** (m)
6	450.484,853 511.694,918	7	450.485,431 511.695,085	0.602
7	450.485,431 511.695,085	8	450.481,942 511.721,545	26.69
8	450.481,942 511.721,545	9	450.470,961 511.763,378	43.25
9	450.470,961 511.763,378	1	450.458,502 511.805,817	44.23

** Lungimile segmentelor sunt determinate în planul de proiecţie Stereo 70 şi sunt rotunjite la 1 milimetru.
*** Distanţa dintre puncte este formată din segmente cumulate ce sunt mai mici decât valoarea 1 milimetru.

DATE DESPRE IMOBILUL NR. 2136

Oficiul de Cadastru şi Publicitate Imobiliară SIBIU
Biroul de Cadastru şi Publicitate Imobiliară Medias

A. Partea I. Descrierea imobilului

TEREN Extravilan

Adresa: Jud. Sibiu

Nr. Crt	Nr cadastral Nr. topografic	Suprafaţa* (mp)	Observaţii / Referinţe
A1		100	Sector cadastral:63 Teren neimprejmuit;

B. Partea II. Proprietari şi acte

Inscrieri privitoare la dreptul de proprietate şi alte drepturi reale		Referinţe
/		
Act Administrativ nr. 937/6, din 25/05/1995 emis de CJSDPAT SIBIU (TITLU DE PROPRIETATE);		
B1	Intabulare, drept de PROPRIETATE, dobandit prin Constituire, cota actuala 1/1	A1
	1) **PETAC SEVER**	

C. Partea III. SARCINI .

Inscrieri privind dezmembramintele dreptului de proprietate, drepturi reale de garanţie şi sarcini	Referinţe
NU SUNT	

Anexa Nr. 1 La Partea I

Teren

Nr cadastral	Suprafaţa (mp)*	Observaţii / Referinţe
	100	

* Suprafaţa este determinată in planul de proiecţie Stereo 70.

DETALII LINIARE IMOBIL

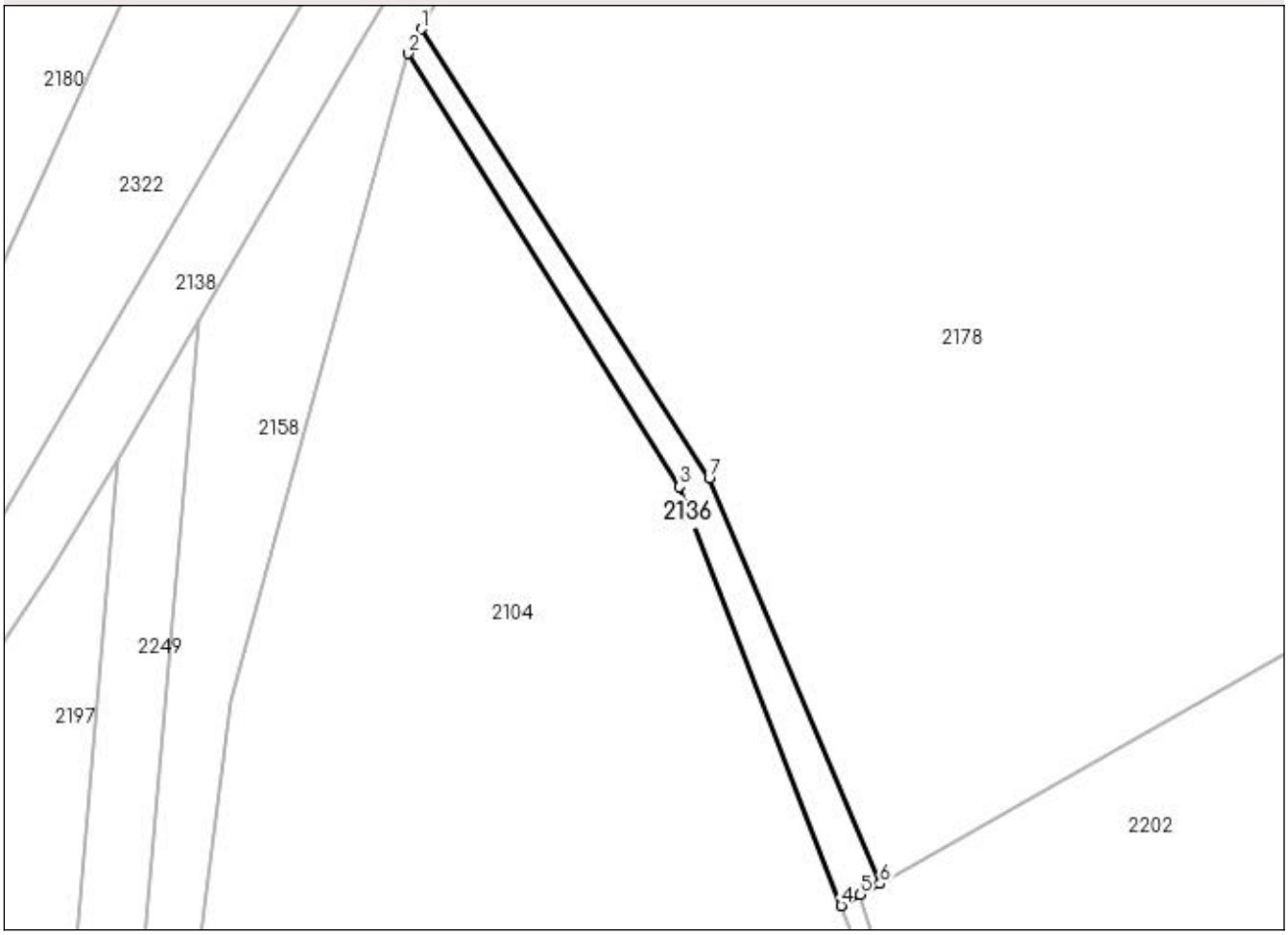

Date referitoare la teren

Crt	Categorie folosință	Intra vilan	Suprafaţa (mp)	Tarla	Parcelă	Nr. topo	Observaţii / Referinţe
1	faneata	NU	100	70	3827/3	-	taluz

Lungime Segmente
1) Valorile lungimilor segmentelor sunt obţinute din proiecţie în plan.

Punct început	X / Y	Punct sfârşit	X / Y	Lungime segment (** (m)
1	450.433,425 511.855,242	2	450.432,66 511.853,844	1.593
2	450.432,66 511.853,844	3	450.448,161 511.829,104	29.195
3	450.448,161 511.829,104	4	450.457,4 511.805,19	25.636
4	450.457,4 511.805,19	5	450.458,502 511.805,817	1.267
5	450.458,502 511.805,817	6	450.459,603 511.806,444	1.267

Punct început	X / Y	Punct sfârşit	X / Y	Lungime segment (** (m)
6	450.459,603 511.806,444	7	450.449,861 511.829,592	25.114
7	450.449,861 511.829,592	1	450.433,425 511.855,242	30.464

** Lungimile segmentelor sunt determinate în planul de proiecţie Stereo 70 şi sunt rotunjite la 1 milimetru.
*** Distanţa dintre puncte este formată din segmente cumulate ce sunt mai mici decât valoarea 1 milimetru.

DATE DESPRE IMOBILUL NR. 2137

Oficiul de Cadastru şi Publicitate Imobiliară SIBIU
Biroul de Cadastru şi Publicitate Imobiliară Medias

A. Partea I. Descrierea imobilului

TEREN Extravilan

Adresa: Jud. Sibiu

Nr. Crt	Nr cadastral Nr. topografic	Suprafaţa* (mp)	Observaţii / Referinţe
A1		7.200	Sector cadastral:63 Teren neimprejmuit;

B. Partea II. Proprietari şi acte

Inscrieri privitoare la dreptul de proprietate şi alte drepturi reale		Referinţe
/		
Act Administrativ nr. 729/6, din 25/05/1995 emis de CJSDPAT SIBIU (TITLU DE PROPRIETATE);		
B1	Intabulare, drept de PROPRIETATE, dobandit prin Reconstituire, cota actuala 1/1	A1
	1) **LUCA IOAN**	

C. Partea III. SARCINI .

Inscrieri privind dezmembramintele dreptului de proprietate, drepturi reale de garanţie şi sarcini	Referinţe
NU SUNT	

Anexa Nr. 1 La Partea I

Teren

Nr cadastral	Suprafaţa (mp)*	Observaţii / Referinţe
	7.200	

* Suprafaţa este determinată in planul de proiecţie Stereo 70.

DETALII LINIARE IMOBIL

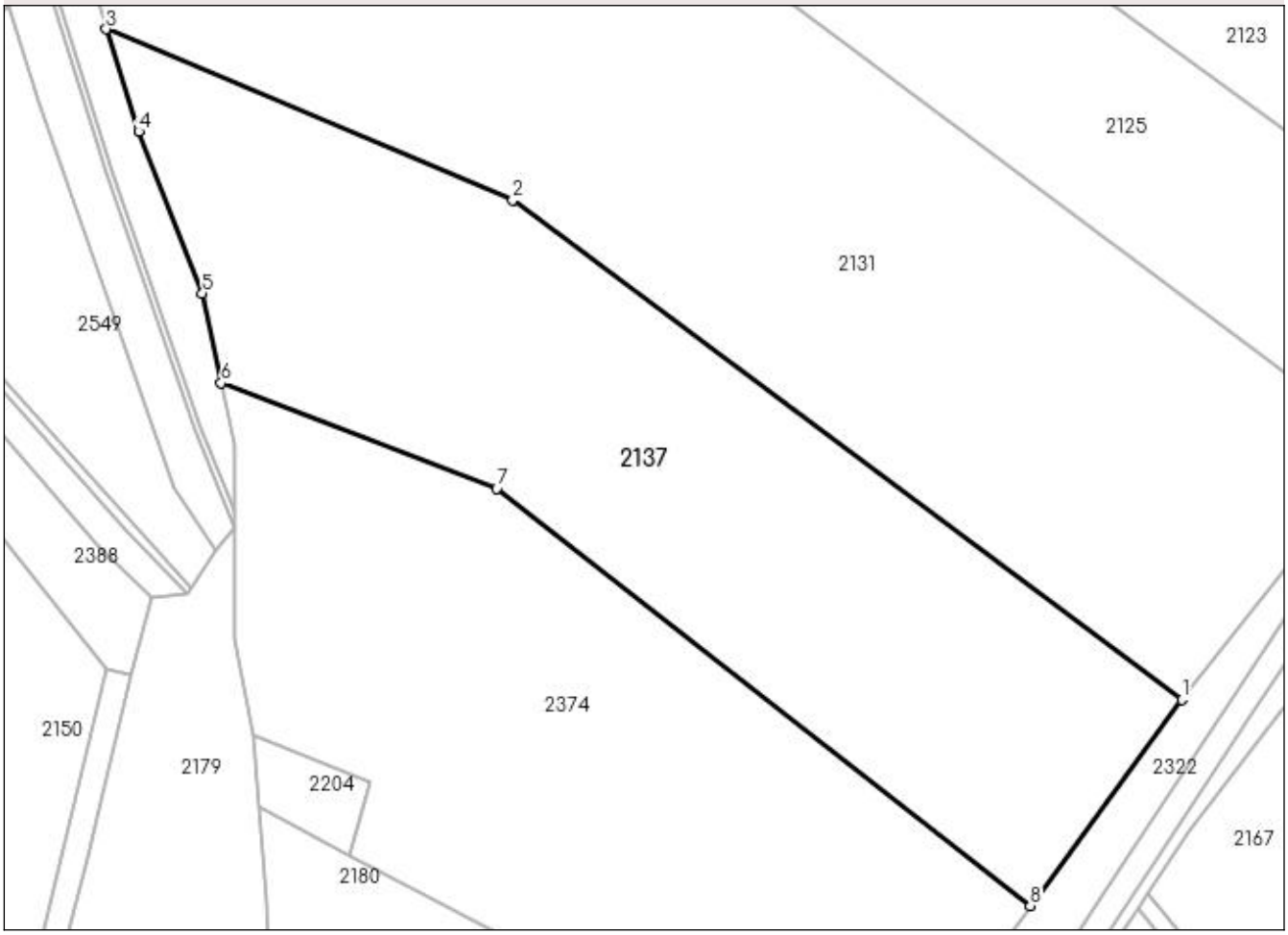

Date referitoare la teren

Crt	Categorie folosinţă	Intra vilan	Suprafaţa (mp)	Tarla	Parcelă	Nr. topo	Observaţii / Referinţe
1	arabil	NU	7.200	70	3814/19/1	-	

Lungime Segmente
1) Valorile lungimilor segmentelor sunt obţinute din proiecţie în plan.

Punct început	X / Y	Punct sfârşit	X / Y	Lungime segment (** (m)
1	450.471,101 511.939,141	2	450.365,404 512.018,028	131.89
2	450.365,404 512.018,028	3	450.301,218 512.044,979	69.615
3	450.301,218 512.044,979	4	450.306,309 512.028,821	16.941
4	450.306,309 512.028,821	5	450.316,382 512.003,283	27.453
5	450.316,382 512.003,283	6	450.319,357 511.989,1	14.492

Punct început	X / Y	Punct sfârşit	X / Y	Lungime segment (** (m)
6	450.319,357 511.989,1	7	450.362,874 511.972,467	46.587
7	450.362,874 511.972,467	8	450.447,166 511.906,588	106.982
8	450.447,166 511.906,588	1	450.471,101 511.939,141	40.405

** Lungimile segmentelor sunt determinate în planul de proiecţie Stereo 70 şi sunt rotunjite la 1 milimetru.
*** Distanţa dintre puncte este formată din segmente cumulate ce sunt mai mici decât valoarea 1 milimetru.

DATE DESPRE IMOBILUL NR. 2138

Oficiul de Cadastru şi Publicitate Imobiliară SIBIU
Biroul de Cadastru şi Publicitate Imobiliară Medias

A. Partea I. Descrierea imobilului

TEREN Extravilan

Adresa: Jud. Sibiu

Nr. Crt	Nr cadastral Nr. topografic	Suprafaţa* (mp)	Observaţii / Referinţe
A1		2.388	Sector cadastral:63 Teren neimprejmuit;

B. Partea II. Proprietari şi acte

Inscrieri privitoare la dreptul de proprietate şi alte drepturi reale		Referinţe
/		
Act Normativ nr. 7, din 13/03/1996 emis de PARLAMENTUL ROMANIEI (lege);		
B1	Inscrierea provizorie, drept de PROPRIETATE, dobandit prin Lege, cota actuala 1/1	A1
	1) **MUNICIPIUL MEDIAS**, CIF:4240677, proprietar neidentificat	

C. Partea III. SARCINI .

Inscrieri privind dezmembramintele dreptului de proprietate, drepturi reale de garanţie şi sarcini	Referinţe
NU SUNT	

Anexa Nr. 1 La Partea I

Teren

Nr cadastral	Suprafaţa (mp)*	Observaţii / Referinţe
	2.388	

* Suprafaţa este determinată in planul de proiecţie Stereo 70.

DETALII LINIARE IMOBIL

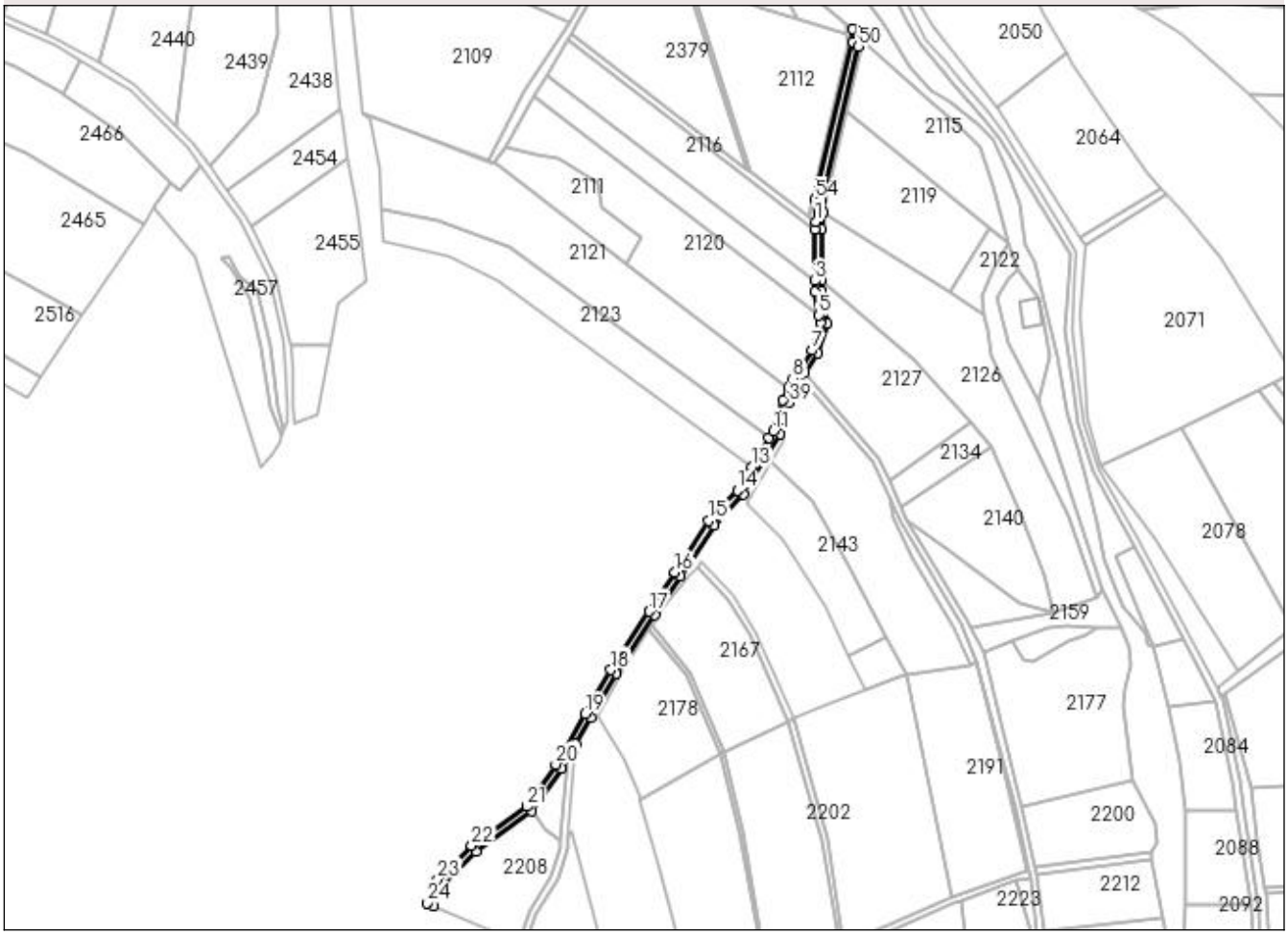

Date referitoare la teren

Crt	Categorie folosinţă	Intra vilan	Suprafaţa (mp)	Tarla	Parcelă	Nr. topo	Observaţii / Referinţe
1	drum	NU	2.388	70	3817	-	

Lungime Segmente

1) Valorile lungimilor segmentelor sunt obţinute din proiecţie în plan.

Punct început	X / Y	Punct sfârşit	X / Y	Lungime segment
1	450.562,328 512.146,466	2	450.561,874 512.141,776	4.712
4	450.561,874 512.105,061	5	450.564,248 512.091,272	13.992
7	450.560,103 512.070,561	8	450.548,84 512.053,747	20.238
10	450.542,737 512.041,227	11	450.537,437 512.023,09	18.895
13	450.524,364 512.001,658	14	450.516,053 511.988,033	15.96
16	450.479,338 511.939,882	17	450.464,13 511.916,757	27.677

Punct început	X / Y	Punct sfârşit	X / Y	Lungime segment
2	450.561,874 512.141,776	3	450.561,874 512.111,525	30.251
5	450.564,248 512.091,272	6	450.565,061 512.086,554	4.787
8	450.548,84 512.053,747	9	450.546,379 512.048,698	5.616
11	450.537,437 512.023,09	12	450.534,832 512.018,819	5.003
14	450.516,053 511.988,033	15	450.499,214 511.970,105	24.596
17	450.464,13 511.916,757	18	450.441,467 511.882,296	41.246

Punct început	X / Y	Punct sfârşit	X / Y	Lungime segment
3	450.561,874 512.111,525	4	450.561,874 512.105,061	6.464
6	450.565,061 512.086,554	7	450.560,103 512.070,561	16.744
9	450.546,379 512.048,698	10	450.542,737 512.041,227	8.312
12	450.534,832 512.018,819	13	450.524,364 512.001,658	20.102
15	450.499,214 511.970,105	16	450.479,338 511.939,882	36.173
18	450.441,467 511.882,296	19	450.426,412 511.856,332	30.013

Punct început	X / Y	Punct sfârşit	X / Y	Lungime segment
19	450.426,412 511.856,332	20	450.408,969 511.826,527	34.534
22	450.359,427 511.778,569	23	450.339,166 511.758,86	28.266
25	450.336,855 511.743,268	26	450.342,53 511.756,551	14.445
28	450.394,998 511.798,98	29	450.412,351 511.824,386	30.767
31	450.420,66 511.838,584	32	450.429,868 511.854,318	18.231
34	450.467,472 511.914,56	35	450.482,68 511.937,684	27.677
37	450.519,468 511.985,95	38	450.541,128 512.021,46	41.595
40	450.552,316 512.051,748	41	450.553,641 512.053,727	2.382
43	450.563,751 512.068,82	44	450.569,166 512.086,287	18.287
46	450.565,874 512.111,685	47	450.565,874 512.141,776	30.091
49	450.565,91 512.158,897	50	450.587,521 512.249,486	93.132
52	450.583,868 512.259,829	53	450.584,094 512.252,36	7.472

Punct început	X / Y	Punct sfârşit	X / Y	Lungime segment
20	450.408,969 511.826,527	21	450.392,097 511.801,825	29.914
23	450.339,166 511.758,86	24	450.333,177 511.744,84	15.246
26	450.342,53 511.756,551	27	450.361,996 511.775,488	27.158
29	450.412,351 511.824,386	30	450.416,02 511.830,656	7.265
32	450.429,868 511.854,318	33	450.444,87 511.880,192	29.909
35	450.482,68 511.937,684	36	450.502,366 511.967,618	35.827
38	450.541,128 512.021,46	39	450.546,481 512.039,78	19.086
41	450.553,641 512.053,727	42	450.555,948 512.057,171	4.146
44	450.569,166 512.086,287	45	450.565,874 512.105,403	19.398
47	450.565,874 512.141,776	48	450.567,068 512.151,75	10.046
50	450.587,521 512.249,486	51	450.588,958 512.258,75	9.374
53	450.584,094 512.252,36	54	450.561,97 512.159,619	95.343

Punct început	X / Y	Punct sfârşit	X / Y	Lungime segment
21	450.392,097 511.801,825	22	450.359,427 511.778,569	40.102
24	450.333,177 511.744,84	25	450.336,855 511.743,268	4.0
27	450.361,996 511.775,488	28	450.394,998 511.798,98	40.508
30	450.416,02 511.830,656	31	450.420,66 511.838,584	9.186
33	450.444,87 511.880,192	34	450.467,472 511.914,56	41.133
36	450.502,366 511.967,618	37	450.519,468 511.985,95	25.07
39	450.546,481 512.039,78	40	450.552,316 512.051,748	13.315
42	450.555,948 512.057,171	43	450.563,751 512.068,82	14.02
45	450.565,874 512.105,403	46	450.565,874 512.111,685	6.282
48	450.567,068 512.151,75	49	450.565,91 512.158,897	7.24
51	450.588,958 512.258,75	52	450.583,868 512.259,829	5.202
54	450.561,97 512.159,619	1	450.562,328 512.146,466	13.158

**** Lungimile segmentelor sunt determinate în planul de proiecţie Stereo 70 şi sunt rotunjite la 1 milimetru.**
***** Distanţa dintre puncte este formată din segmente cumulate ce sunt mai mici decât valoarea 1 milimetru.**

DATE DESPRE IMOBILUL NR. 2139

Oficiul de Cadastru şi Publicitate Imobiliară SIBIU
Biroul de Cadastru şi Publicitate Imobiliară Medias

A. Partea I. Descrierea imobilului

TEREN Extravilan

Adresa: Jud. Sibiu

Nr. Crt	Nr cadastral Nr. topografic	Suprafaţa* (mp)	Observaţii / Referinţe
A1		1.500	Sector cadastral:63 Teren neimprejmuit;

B. Partea II. Proprietari şi acte

Inscrieri privitoare la dreptul de proprietate şi alte drepturi reale		Referinţe
/		
Act Administrativ nr. 585/6, din 25/05/1995 emis de CJSDPAT SIBIU (TITLU DE PROPRIETATE);		
B1	Intabulare, drept de PROPRIETATE, dobandit prin Reconstituire, cota actuala 1/1	A1
	1) **GHERDEA VASILE** 2) **STANCIU ELISABETA**	

C. Partea III. SARCINI .

Inscrieri privind dezmembramintele dreptului de proprietate, drepturi reale de garanţie şi sarcini	Referinţe
NU SUNT	

Anexa Nr. 1 La Partea I

Teren

Nr cadastral	Suprafaţa (mp)*	Observaţii / Referinţe
	1.500	

* Suprafaţa este determinată in planul de proiecţie Stereo 70.

DETALII LINIARE IMOBIL

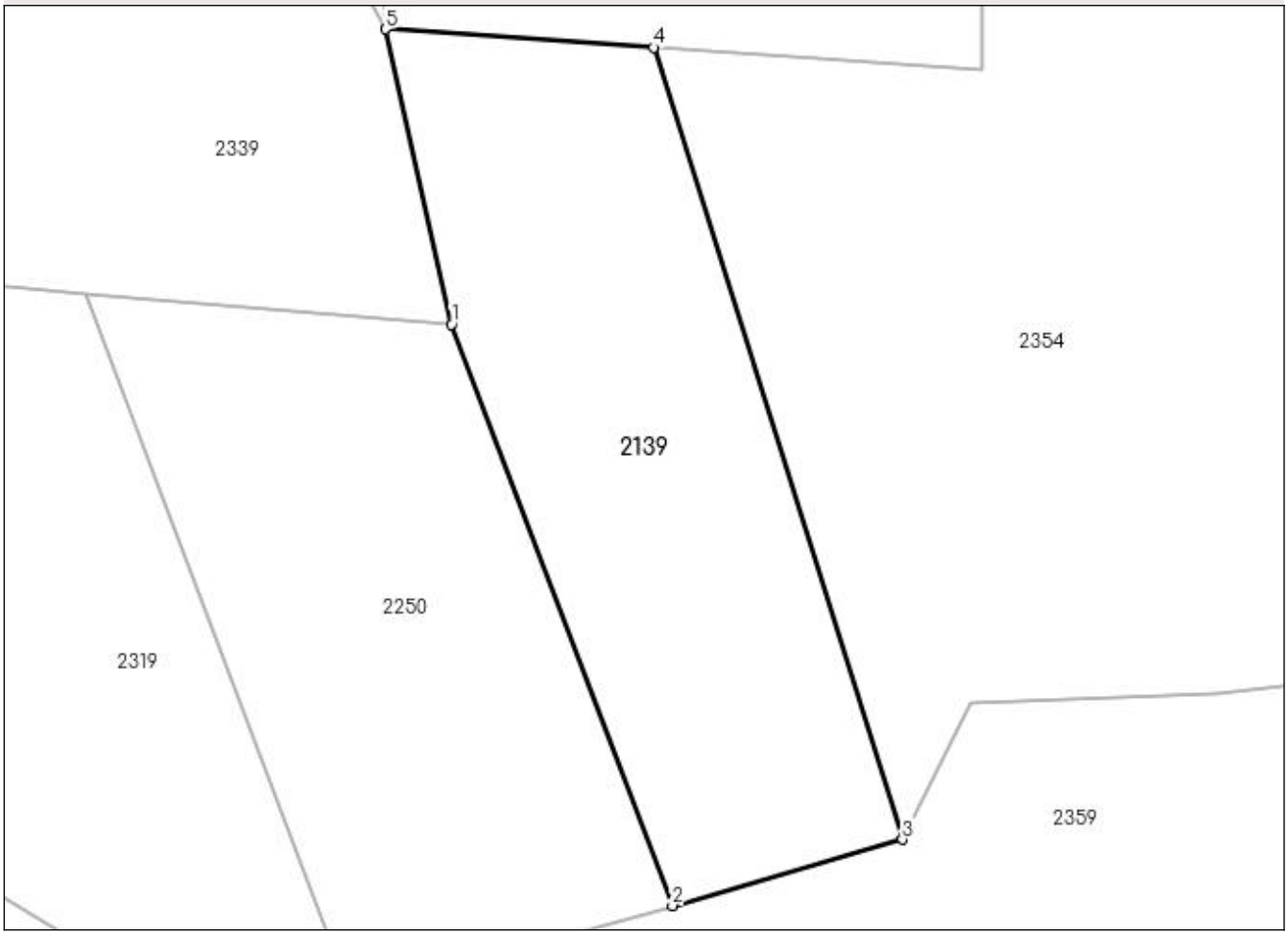

Date referitoare la teren

Crt	Categorie folosinţă	Intra vilan	Suprafaţa (mp)	Tarla	Parcelă	Nr. topo	Observaţii / Referinţe
1	faneata	NU	1.500	70	3788/6	-	

Lungime Segmente
1) Valorile lungimilor segmentelor sunt obţinute din proiecţie în plan.

Punct început	X / Y	Punct sfârşit	X / Y	Lungime segment (** (m)
1	450.301,886 511.172,612	2	450.319,819 511.125,411	50.493
2	450.319,819 511.125,411	3	450.338,504 511.130,785	19.442
3	450.338,504 511.130,785	4	450.318,283 511.195,085	67.404
4	450.318,283 511.195,085	5	450.296,521 511.196,566	21.813
5	450.296,521 511.196,566	1	450.301,886 511.172,612	24.547

** Lungimile segmentelor sunt determinate în planul de proiecţie Stereo 70 şi sunt rotunjite la 1 milimetru.
*** Distanţa dintre puncte este formată din segmente cumulate ce sunt mai mici decât valoarea 1 milimetru.

DATE DESPRE IMOBILUL NR. 2140

Oficiul de Cadastru şi Publicitate Imobiliară SIBIU
Biroul de Cadastru şi Publicitate Imobiliară Medias

A. Partea I. Descrierea imobilului

TEREN Extravilan

Adresa: Jud. Sibiu

Nr. Crt	Nr cadastral Nr. topografic	Suprafaţa* (mp)	Observaţii / Referinţe
A1		4.000	Sector cadastral:63 Teren neimprejmuit;

B. Partea II. Proprietari şi acte

Inscrieri privitoare la dreptul de proprietate şi alte drepturi reale		Referinţe
/		
Act Administrativ nr. 951/6, din 26/05/1995 emis de CJSDPAT SIBIU (TITLU DE PROPRIETATE);		
B1	Intabulare, drept de PROPRIETATE, dobandit prin Constituire, cota actuala 1/1	A1
	1) **CARCULEA ELENA**	

C. Partea III. SARCINI .

Inscrieri privind dezmembramintele dreptului de proprietate, drepturi reale de garanţie şi sarcini	Referinţe
NU SUNT	

Anexa Nr. 1 La Partea I

Teren

Nr cadastral	Suprafaţa (mp)*	Observaţii / Referinţe
	4.000	

* Suprafaţa este determinată in planul de proiecţie Stereo 70.

DETALII LINIARE IMOBIL

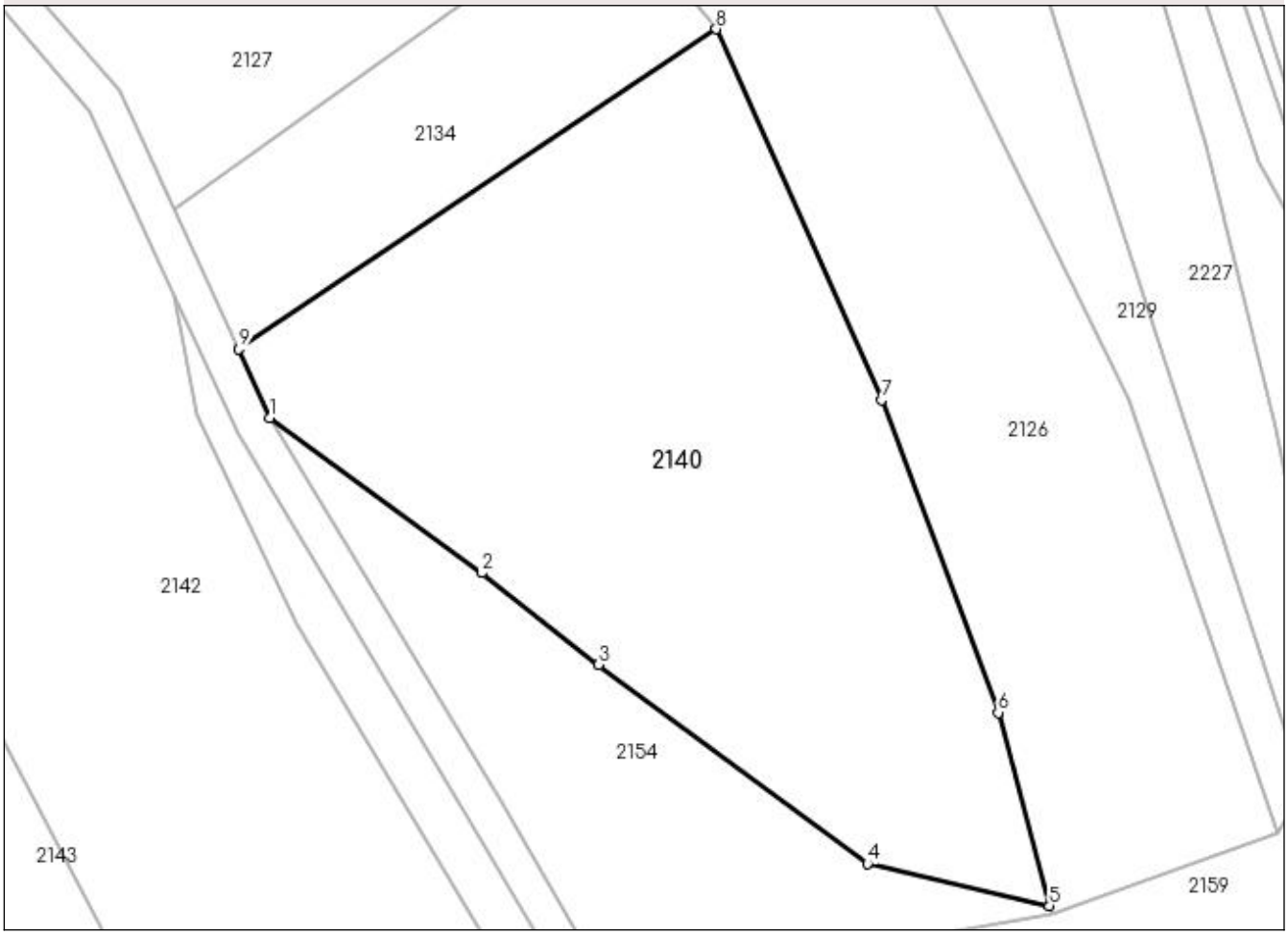

Date referitoare la teren

Crt	Categorie folosinţă	Intra vilan	Suprafaţa (mp)	Tarla	Parcelă	Nr. topo	Observaţii / Referinţe
1	arabil	NU	4.000	70	3845/5	-	

Lungime Segmente
1) Valorile lungimilor segmentelor sunt obţinute din proiecţie în plan.

Punct început	X / Y	Punct sfârşit	X / Y	Lungime segment (** (m)
1	450.616,1 511.970,766	2	450.639,636 511.953,526	29.175
2	450.639,636 511.953,526	3	450.652,59 511.943,298	16.505
3	450.652,59 511.943,298	4	450.682,505 511.921,192	37.197
4	450.682,505 511.921,192	5	450.702,763 511.916,515	20.791
5	450.702,763 511.916,515	6	450.697,069 511.937,971	22.198

Punct început	X / Y	Punct sfârşit	X / Y	Lungime segment (** (m)
6	450.697,069 511.937,971	7	450.684,103 511.972,762	37.128
7	450.684,103 511.972,762	8	450.665,684 512.013,934	45.105
8	450.665,684 512.013,934	9	450.612,593 511.978,386	63.893
9	450.612,593 511.978,386	1	450.616,1 511.970,766	8.388

** Lungimile segmentelor sunt determinate în planul de proiecţie Stereo 70 şi sunt rotunjite la 1 milimetru.
*** Distanţa dintre puncte este formată din segmente cumulate ce sunt mai mici decât valoarea 1 milimetru.

DATE DESPRE IMOBILUL NR. 2141

Oficiul de Cadastru şi Publicitate Imobiliară SIBIU
Biroul de Cadastru şi Publicitate Imobiliară Medias

A. Partea I. Descrierea imobilului

TEREN Extravilan

Adresa: Jud. Sibiu

Nr. Crt	Nr cadastral Nr. topografic	Suprafaţa* (mp)	Observaţii / Referinţe
A1		600	Sector cadastral:63 Teren neimprejmuit;

B. Partea II. Proprietari şi acte

Inscrieri privitoare la dreptul de proprietate şi alte drepturi reale		Referinţe
/		
Act Administrativ nr. 689/6, din 13/06/1995 emis de CJSDPAT SIBIU (TITLU DE PROPRIETATE);		
B1	Intabulare, drept de PROPRIETATE, dobandit prin Reconstituire, cota actuala 1/1	A1
	1) **SUSCĂ MARIA** 2) **BUCŞĂ DUMITRU**	

C. Partea III. SARCINI .

Inscrieri privind dezmembramintele dreptului de proprietate, drepturi reale de garanţie şi sarcini	Referinţe
NU SUNT	

Anexa Nr. 1 La Partea I

Teren

Nr cadastral	Suprafaţa (mp)*	Observaţii / Referinţe
	600	

* Suprafaţa este determinată in planul de proiecţie Stereo 70.

DETALII LINIARE IMOBIL

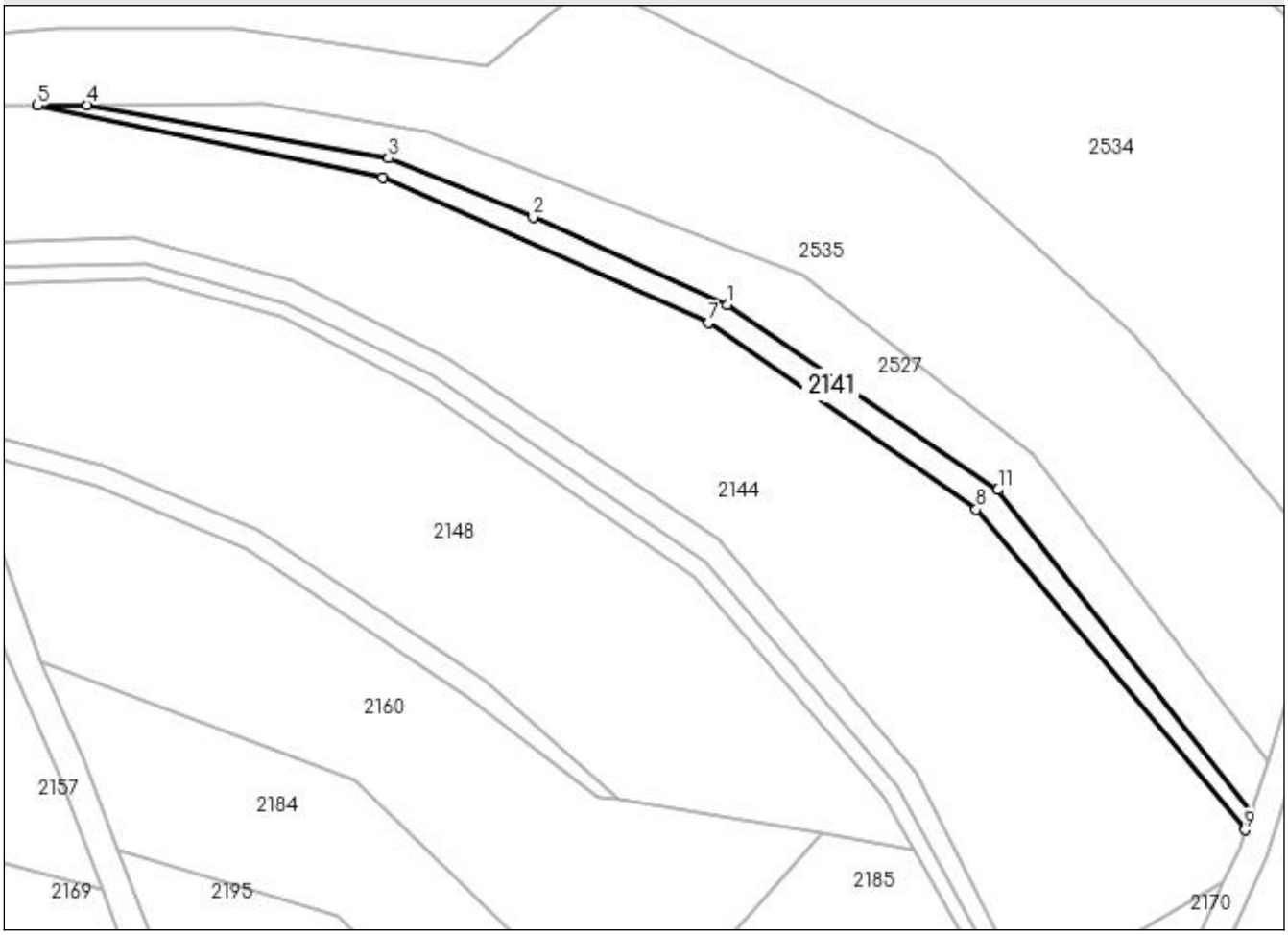

Date referitoare la teren

Crt	Categorie folosinţă	Intra vilan	Suprafaţa (mp)	Tarla	Parcelă	Nr. topo	Observaţii / Referinţe
1	faneata	NU	600	70	3743	-	taluz NR TARLA 69 GRESIT IN TP

Lungime Segmente
1) Valorile lungimilor segmentelor sunt obţinute din proiecţie în plan.

Punct început	X / Y	Punct sfârşit	X / Y	Lungime segment (** (m)
1	450.054,056 511.970,318	2	450.027,145 511.982,4	29.499
2	450.027,145 511.982,4	3	450.007,14 511.990,567	21.608
3	450.007,14 511.990,567	4	449.965,411 511.997,964	42.379
4	449.965,411 511.997,964	5	449.958,509 511.997,888	6.902
5	449.958,509 511.997,888	6	450.006,39 511.987,916	48.908

Punct început	X / Y	Punct sfârşit	X / Y	Lungime segment (** (m)
6	450.006,39 511.987,916	7	450.051,478 511.967,854	49.35
7	450.051,478 511.967,854	8	450.088,537 511.941,975	45.2
8	450.088,537 511.941,975	9	450.125,764 511.897,59	57.93
9	450.125,764 511.897,59	10	450.126,532 511.899,966	2.497
10	450.126,532 511.899,966	11	450.091,553 511.944,666	56.76
11	450.091,553 511.944,666	1	450.054,056 511.970,318	45.431

** Lungimile segmentelor sunt determinate în planul de proiecţie Stereo 70 şi sunt rotunjite la 1 milimetru.
*** Distanţa dintre puncte este formată din segmente cumulate ce sunt mai mici decât valoarea 1 milimetru.

DATE DESPRE IMOBILUL NR. 2142

Oficiul de Cadastru şi Publicitate Imobiliară SIBIU
Biroul de Cadastru şi Publicitate Imobiliară Medias

A. Partea I. Descrierea imobilului

TEREN Extravilan

Adresa: Jud. Sibiu

Nr. Crt	Nr cadastral Nr. topografic	Suprafaţa* (mp)	Observaţii / Referinţe
A1		6.800	Sector cadastral:63 Teren neimprejmuit;

B. Partea II. Proprietari şi acte

Inscrieri privitoare la dreptul de proprietate şi alte drepturi reale		Referinţe
/		
Act Administrativ nr. 974/6, din 14/07/1995 emis de CJSDPAT SIBIU (TITLU DE PROPRIETATE);		
B1	Intabulare, drept de PROPRIETATE, dobandit prin Reconstituire, cota actuala 1/1	A1
	1) **POTOACĂ MARILENA** 2) **SABIA DUȚI** 3) **SABIA GHEORGHE** 4) **SABIA PETRU** 5) **SEICEAN MARIA** 6) **SABIA AUREL**	

C. Partea III. SARCINI .

Inscrieri privind dezmembramintele dreptului de proprietate, drepturi reale de garanţie şi sarcini	Referinţe
NU SUNT	

Anexa Nr. 1 La Partea I

Teren

Nr cadastral	Suprafaţa (mp)*	Observaţii / Referinţe
	6.800	

* Suprafaţa este determinată in planul de proiecţie Stereo 70.

DETALII LINIARE IMOBIL

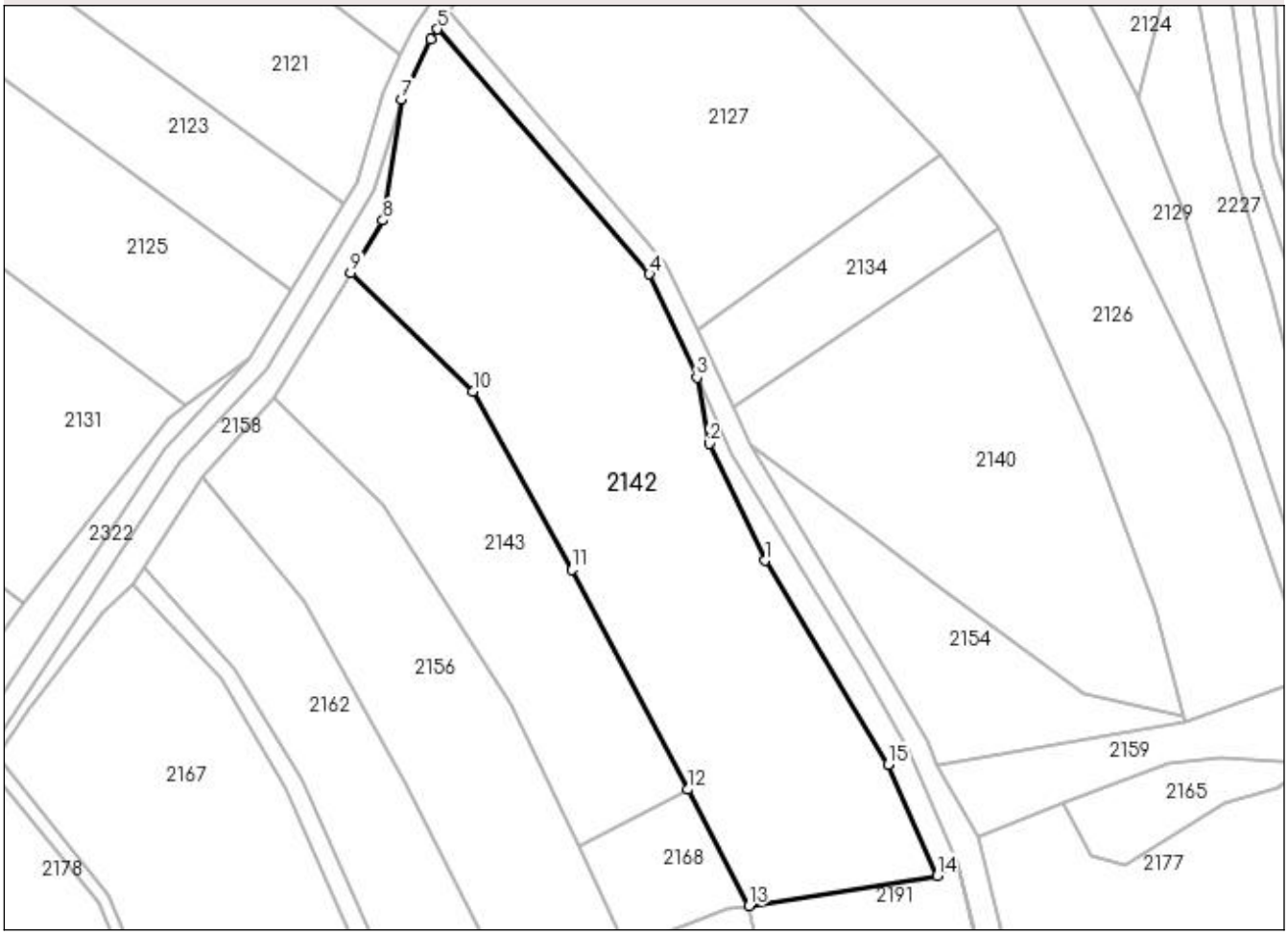

Date referitoare la teren

Crt	Categorie folosinţă	Intra vilan	Suprafaţa (mp)	Tarla	Parcelă	Nr. topo	Observaţii / Referinţe
1	arabil	NU	6.800	70	3833/18	-	

Lungime Segmente
1) Valorile lungimilor segmentelor sunt obţinute din proiecţie în plan.

Punct început	X / Y	Punct sfârşit	X / Y	Lungime segment (** (m)
1	450.619,115 511.947,764	2	450.607,904 511.971,092	25.883
2	450.607,904 511.971,092	3	450.605,487 511.984,257	13.385
3	450.605,487 511.984,257	4	450.595,989 512.004,892	22.716
4	450.595,989 512.004,892	5	450.553,641 512.053,727	64.638
5	450.553,641 512.053,727	6	450.552,316 512.051,748	2.382

Punct început	X / Y	Punct sfârşit	X / Y	Lungime segment (** (m)
6	450.552,316 512.051,748	7	450.546,481 512.039,78	13.315
7	450.546,481 512.039,78	8	450.542,805 512.015,599	24.458
8	450.542,805 512.015,599	9	450.536,4 512.005,099	12.3
9	450.536,4 512.005,099	10	450.560,738 511.981,527	33.882
10	450.560,738 511.981,527	11	450.580,536 511.945,905	40.754
11	450.580,536 511.945,905	12	450.603,645 511.902,075	49.549
12	450.603,645 511.902,075	13	450.615,865 511.878,896	26.203
13	450.615,865 511.878,896	14	450.653,453 511.884,895	38.064
14	450.653,453 511.884,895	15	450.643,655 511.907,028	24.205
15	450.643,655 511.907,028	1	450.619,115 511.947,764	47.556

** Lungimile segmentelor sunt determinate în planul de proiecţie Stereo 70 şi sunt rotunjite la 1 milimetru.
*** Distanţa dintre puncte este formată din segmente cumulate ce sunt mai mici decât valoarea 1 milimetru.

DATE DESPRE IMOBILUL NR. 2143

Oficiul de Cadastru şi Publicitate Imobiliară SIBIU
Biroul de Cadastru şi Publicitate Imobiliară Medias

A. Partea I. Descrierea imobilului

TEREN Extravilan

Adresa: Jud. Sibiu

Nr. Crt	Nr cadastral Nr. topografic	Suprafaţa* (mp)	Observaţii / Referinţe
A1		3.000	Sector cadastral:63 Teren neimprejmuit;

B. Partea II. Proprietari şi acte

Inscrieri privitoare la dreptul de proprietate şi alte drepturi reale		Referinţe
/		
Act Administrativ nr. 868/6, din 13/06/1995 emis de CJSDPAT SIBIU (TITLU DE PROPRIETATE);		
B1	Intabulare, drept de PROPRIETATE, dobandit prin Constituire, cota actuala 1/1	A1
	1) **COMAN ELISABETA**	

C. Partea III. SARCINI .

Inscrieri privind dezmembramintele dreptului de proprietate, drepturi reale de garanţie şi sarcini	Referinţe
NU SUNT	

Anexa Nr. 1 La Partea I

Teren

Nr cadastral	Suprafaţa (mp)*	Observaţii / Referinţe
	3.000	

* Suprafaţa este determinată in planul de proiecţie Stereo 70.

DETALII LINIARE IMOBIL

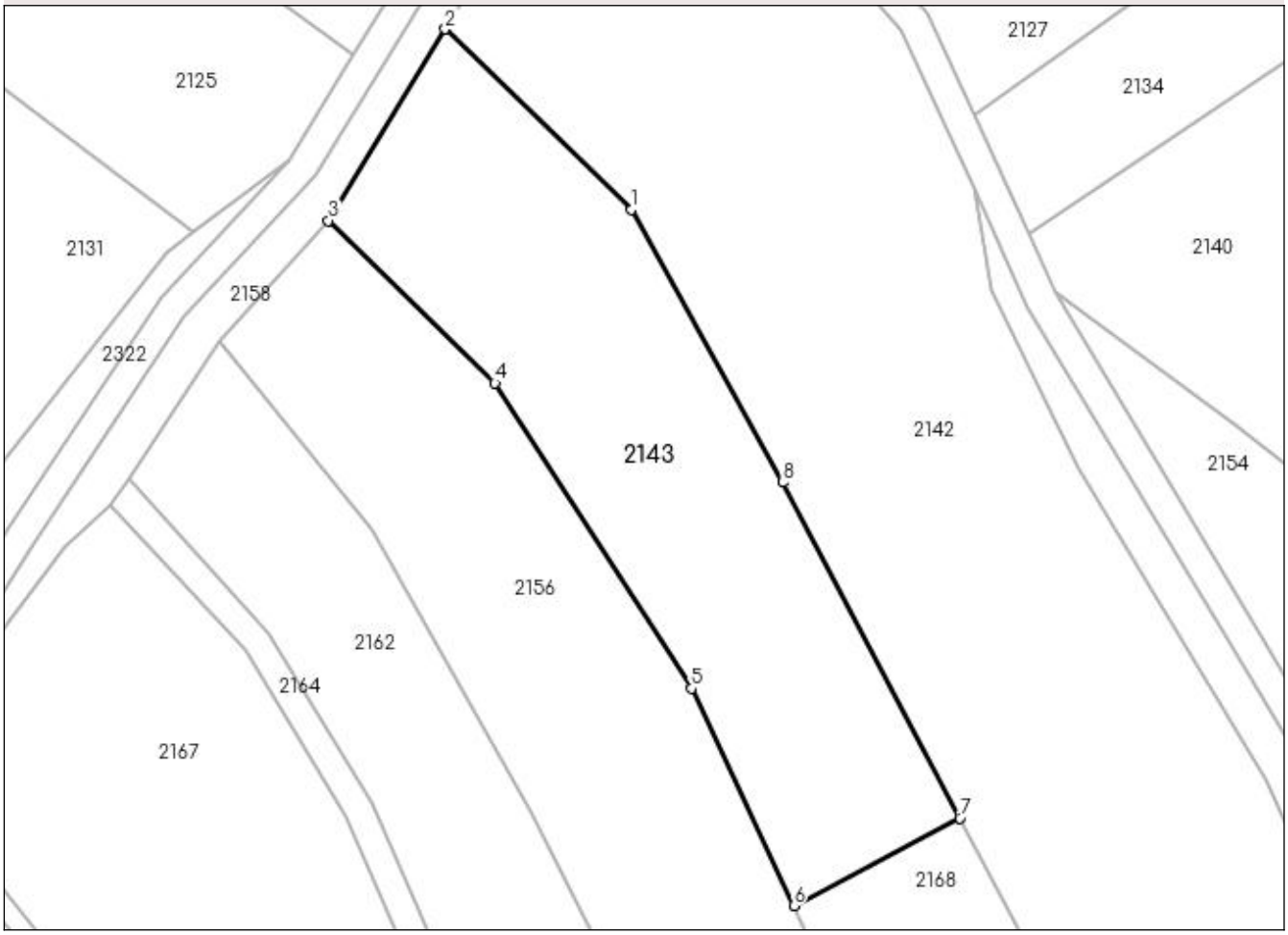

Date referitoare la teren

Crt	Categorie folosinţă	Intra vilan	Suprafaţa (mp)	Tarla	Parcelă	Nr. topo	Observaţii / Referinţe
1	arabil	NU	3.000	70	3833/17/1	-	

Lungime Segmente
1) Valorile lungimilor segmentelor sunt obţinute din proiecţie în plan.

Punct început	X / Y	Punct sfârşit	X / Y	Lungime segment (** (m)
1	450.560,738 511.981,527	2	450.536,4 512.005,099	33.882
2	450.536,4 512.005,099	3	450.521,145 511.980,089	29.295
3	450.521,145 511.980,089	4	450.542,924 511.958,894	30.391
4	450.542,924 511.958,894	5	450.568,593 511.919,035	47.409
5	450.568,593 511.919,035	6	450.581,957 511.890,64	31.383

Punct început	X / Y	Punct sfârşit	X / Y	Lungime segment (** (m)
6	450.581,957 511.890,64	7	450.603,645 511.902,075	24.518
7	450.603,645 511.902,075	8	450.580,536 511.945,905	49.549
8	450.580,536 511.945,905	1	450.560,738 511.981,527	40.754

** Lungimile segmentelor sunt determinate în planul de proiecţie Stereo 70 şi sunt rotunjite la 1 milimetru.
*** Distanţa dintre puncte este formată din segmente cumulate ce sunt mai mici decât valoarea 1 milimetru.

DATE DESPRE IMOBILUL NR. 2144

Oficiul de Cadastru şi Publicitate Imobiliară SIBIU
Biroul de Cadastru şi Publicitate Imobiliară Medias

A. Partea I. Descrierea imobilului

TEREN Extravilan

Adresa: Jud. Sibiu

Nr. Crt	Nr cadastral Nr. topografic	Suprafaţa* (mp)	Observaţii / Referinţe
A1		5.100	Sector cadastral:63 Teren neimprejmuit;

B. Partea II. Proprietari şi acte

Inscrieri privitoare la dreptul de proprietate şi alte drepturi reale		Referinţe
/		
Act Administrativ nr. 689/6, din 13/06/1995 emis de CJSDPAT SIBIU (TITLU DE PROPRIETATE);		
B1	Intabulare, drept de PROPRIETATE, dobandit prin Reconstituire, cota actuala 1/1	A1
	1) **SUSCĂ MARIA** 2) **BUCŞĂ DUMITRU**	

C. Partea III. SARCINI .

Inscrieri privind dezmembramintele dreptului de proprietate, drepturi reale de garanţie şi sarcini	Referinţe
NU SUNT	

Anexa Nr. 1 La Partea I

Teren

Nr cadastral	Suprafaţa (mp)*	Observaţii / Referinţe
	5.100	

* Suprafaţa este determinată in planul de proiecţie Stereo 70.

DETALII LINIARE IMOBIL

Date referitoare la teren

Crt	Categorie folosinţă	Intra vilan	Suprafaţa (mp)	Tarla	Parcelă	Nr. topo	Observaţii / Referinţe
1	arabil	NU	5.100	70	3744	-	NR TARLA 69 GRESIT IN TP

Lungime Segmente
1) Valorile lungimilor segmentelor sunt obţinute din proiecţie în plan.

Punct început	X / Y	Punct sfârşit	X / Y	Lungime segment (** (m)
1	450.088,537 511.941,975	2	450.051,478 511.967,854	45.2
2	450.051,478 511.967,854	3	450.006,39 511.987,916	49.35
3	450.006,39 511.987,916	4	449.958,509 511.997,888	48.908
4	449.958,509 511.997,888	5	449.931,527 511.997,593	26.983
5	449.931,527 511.997,593	6	449.942,09 511.978,438	21.874

Punct început	X / Y	Punct sfârşit	X / Y	Lungime segment (** (m)
6	449.942,09 511.978,438	7	449.971,951 511.979,713	29.888
7	449.971,951 511.979,713	8	449.993,899 511.973,67	22.764
8	449.993,899 511.973,67	9	450.015,199 511.962,938	23.852
9	450.015,199 511.962,938	10	450.052,7 511.937,824	45.133
10	450.052,7 511.937,824	11	450.080,102 511.905,473	42.396
11	450.080,102 511.905,473	12	450.095,744 511.874,845	34.391
12	450.095,744 511.874,845	13	450.122,779 511.890,339	31.16
13	450.122,779 511.890,339	14	450.124,981 511.895,169	5.309
14	450.124,981 511.895,169	15	450.125,764 511.897,59	2.545
15	450.125,764 511.897,59	1	450.088,537 511.941,975	57.93

** Lungimile segmentelor sunt determinate în planul de proiecţie Stereo 70 şi sunt rotunjite la 1 milimetru.
*** Distanţa dintre puncte este formată din segmente cumulate ce sunt mai mici decât valoarea 1 milimetru.

DATE DESPRE IMOBILUL NR. 2145

Oficiul de Cadastru şi Publicitate Imobiliară SIBIU
Biroul de Cadastru şi Publicitate Imobiliară Medias

A. Partea I. Descrierea imobilului

TEREN Extravilan

Adresa: Jud. Sibiu

Nr. Crt	Nr cadastral Nr. topografic	Suprafaţa* (mp)	Observaţii / Referinţe
A1		1.300	Sector cadastral:63 Teren neimprejmuit;

B. Partea II. Proprietari şi acte

Inscrieri privitoare la dreptul de proprietate şi alte drepturi reale		Referinţe
/		
Act Administrativ nr. 731/6, din 25/05/1995 emis de CJSDPAT SIBIU (TITLU DE PROPRIETATE);		
B1	Intabulare, drept de PROPRIETATE, dobandit prin Reconstituire, cota actuala 1/1	A1
	1) **POPA ACHIM**	

C. Partea III. SARCINI .

Inscrieri privind dezmembramintele dreptului de proprietate, drepturi reale de garanţie şi sarcini	Referinţe
NU SUNT	

Anexa Nr. 1 La Partea I

Teren

Nr cadastral	Suprafaţa (mp)*	Observaţii / Referinţe
	1.300	

* Suprafaţa este determinată in planul de proiecţie Stereo 70.

DETALII LINIARE IMOBIL

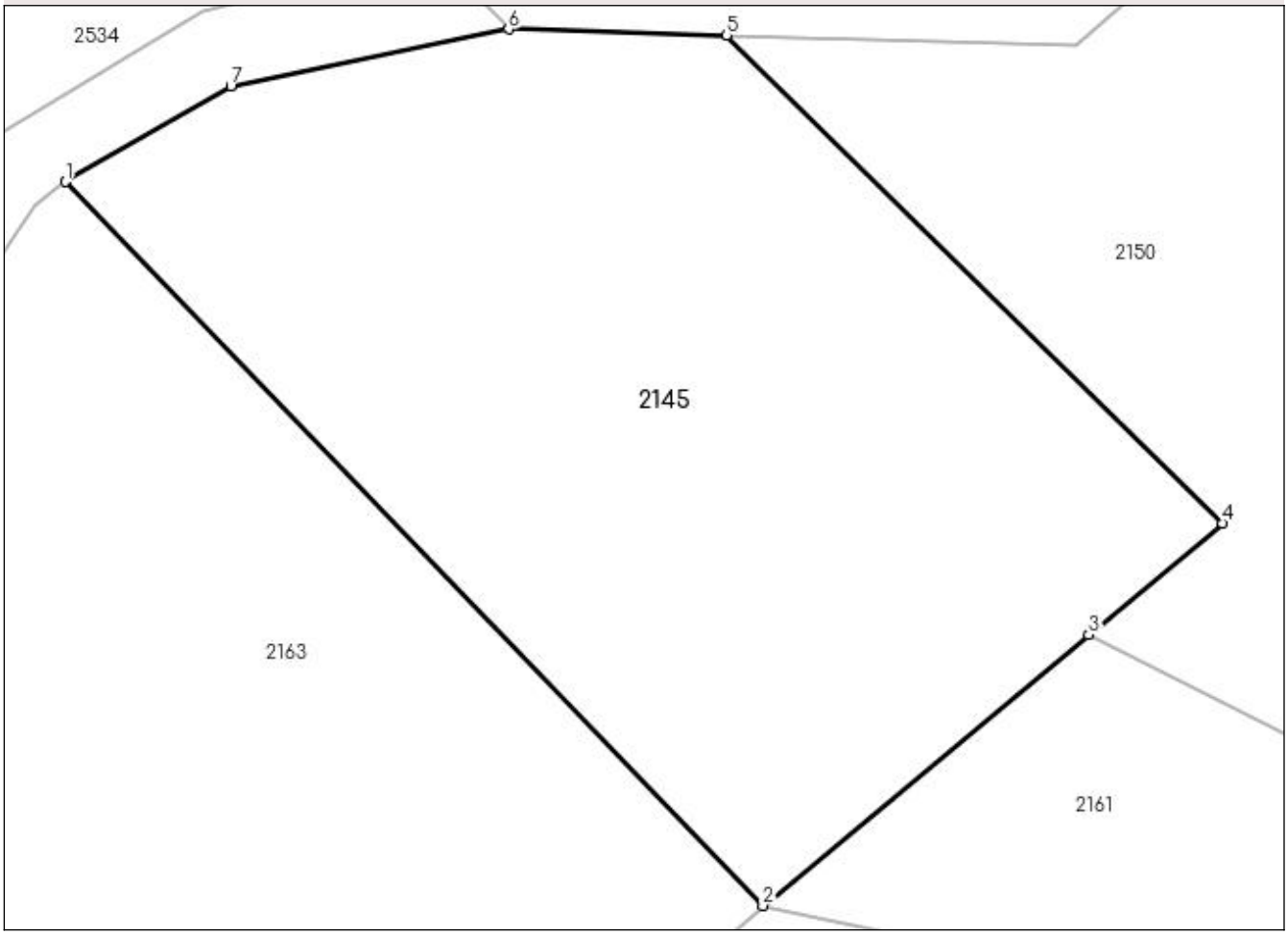

Date referitoare la teren

Crt	Categorie folosinţă	Intra vilan	Suprafaţa (mp)	Tarla	Parcelă	Nr. topo	Observaţii / Referinţe
1	arabil	NU	1.300	70	3729/2	-	NR TARLA 69 GRESIT IN TP

Lungime Segmente
1) Valorile lungimilor segmentelor sunt obţinute din proiecţie în plan.

Punct început	X / Y	Punct sfârşit	X / Y	Lungime segment (** (m)
1	450.151,959 511.953,738	2	450.186,704 511.917,698	50.061
2	450.186,704 511.917,698	3	450.202,933 511.931,187	21.103
3	450.202,933 511.931,187	4	450.209,61 511.936,734	8.681
4	450.209,61 511.936,734	5	450.184,91 511.961,029	34.645
5	450.184,91 511.961,029	6	450.174,038 511.961,331	10.876

Punct început	X / Y	Punct sfârşit	X / Y	Lungime segment (** (m)
6	450.174,038 511.961,331	7	450.160,203 511.958,506	14.121
7	450.160,203 511.958,506	1	450.151,959 511.953,738	9.524

** Lungimile segmentelor sunt determinate în planul de proiecţie Stereo 70 şi sunt rotunjite la 1 milimetru.
*** Distanţa dintre puncte este formată din segmente cumulate ce sunt mai mici decât valoarea 1 milimetru.

DATE DESPRE IMOBILUL NR. 2146

Oficiul de Cadastru şi Publicitate Imobiliară SIBIU
Biroul de Cadastru şi Publicitate Imobiliară Medias

A. Partea I. Descrierea imobilului

TEREN Extravilan

Adresa: Jud. Sibiu

Nr. Crt	Nr cadastral Nr. topografic	Suprafaţa* (mp)	Observaţii / Referinţe
A1		3.802	Sector cadastral:63 Teren neimprejmuit;

B. Partea II. Proprietari şi acte

Inscrieri privitoare la dreptul de proprietate şi alte drepturi reale		Referinţe
/		
Act Normativ nr. 7, din 13/03/1996 emis de PARLAMENTUL ROMANIEI (lege);		
B1	Inscrierea provizorie, drept de PROPRIETATE, dobandit prin Lege, cota actuala 1/1	A1
	1) **MUNICIPIUL MEDIAS**, CIF:4240677, proprietar neidentificat	

C. Partea III. SARCINI .

Inscrieri privind dezmembramintele dreptului de proprietate, drepturi reale de garanţie şi sarcini	Referinţe
NU SUNT	

Anexa Nr. 1 La Partea I

Teren

Nr cadastral	Suprafaţa (mp)*	Observaţii / Referinţe
	3.802	

* Suprafaţa este determinată in planul de proiecţie Stereo 70.

DETALII LINIARE IMOBIL

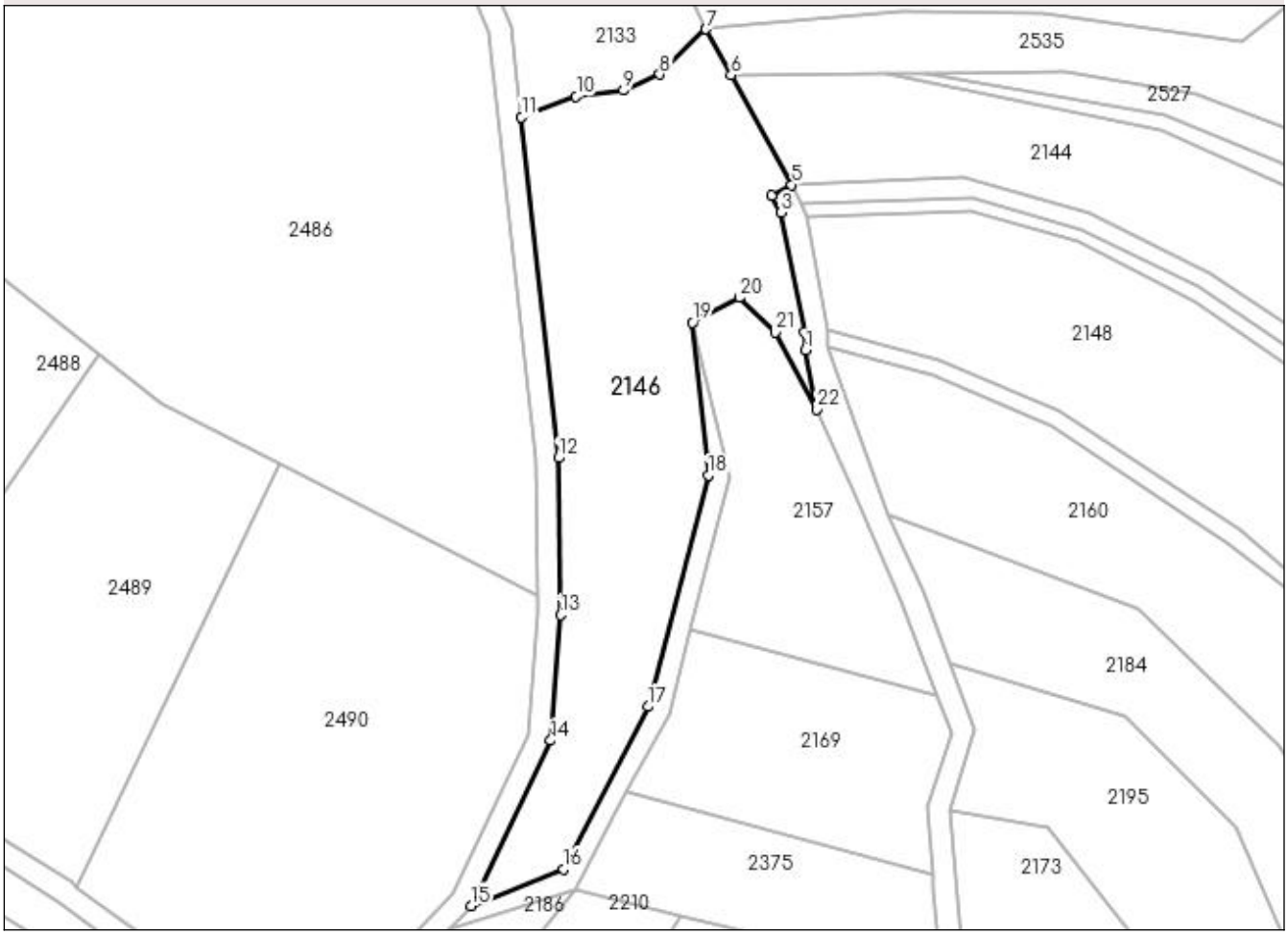

Date referitoare la teren

Crt	Categorie folosinţă	Intra vilan	Suprafaţa (mp)	Tarla	Parcelă	Nr. topo	Observaţii / Referinţe
1	faneata	NU	3.802	70	3752	-	

Lungime Segmente

1) Valorile lungimilor segmentelor sunt obţinute din proiecţie în plan.

Punct început	X / Y	Punct sfârşit	X / Y	Lungime segment (** (m)
1	449.944,496 511.949,599	2	449.944,281 511.952,79	3.198
3	449.940,194 511.973,593	4	449.938,587 511.976,506	3.327
5	449.942,09 511.978,438	6	449.931,527 511.997,593	21.874
7	449.927,108 512.005,607	8	449.919,021 511.997,715	11.301
9	449.912,698 511.994,928	10	449.904,431 511.993,872	8.334

Punct început	X / Y	Punct sfârşit	X / Y	Lungime segment (** (m)
2	449.944,281 511.952,79	3	449.940,194 511.973,593	21.201
4	449.938,587 511.976,506	5	449.942,09 511.978,438	4.0
6	449.931,527 511.997,593	7	449.927,108 512.005,607	9.152
8	449.919,021 511.997,715	9	449.912,698 511.994,928	6.91
10	449.904,431 511.993,872	11	449.894,9 511.990,276	10.186

Punct început	X / Y	Punct sfârşit	X / Y	Lungime segment (** (m)
11	449.894,9 511.990,276	12	449.901,34 511.930,812	59.811
13	449.901,712 511.903,386	14	449.899,999 511.881,475	21.978
15	449.886,07 511.852,628	16	449.902,232 511.858,957	17.356
17	449.916,978 511.887,389	18	449.927,482 511.927,77	41.724
19	449.924,776 511.954,425	20	449.932,934 511.958,742	9.23
21	449.939,246 511.952,69	22	449.946,516 511.939,311	15.226

Punct început	X / Y	Punct sfârşit	X / Y	Lungime segment (** (m)
12	449.901,34 511.930,812	13	449.901,712 511.903,386	27.429
14	449.899,999 511.881,475	15	449.886,07 511.852,628	32.034
16	449.902,232 511.858,957	17	449.916,978 511.887,389	32.029
18	449.927,482 511.927,77	19	449.924,776 511.954,425	26.792
20	449.932,934 511.958,742	21	449.939,246 511.952,69	8.745
22	449.946,516 511.939,311	1	449.944,496 511.949,599	10.484

** Lungimile segmentelor sunt determinate în planul de proiecţie Stereo 70 şi sunt rotunjite la 1 milimetru.
*** Distanţa dintre puncte este formată din segmente cumulate ce sunt mai mici decât valoarea 1 milimetru.

DATE DESPRE IMOBILUL NR. 2147

Oficiul de Cadastru şi Publicitate Imobiliară SIBIU
Biroul de Cadastru şi Publicitate Imobiliară Medias

A. Partea I. Descrierea imobilului

TEREN Extravilan

Adresa: Jud. Sibiu

Nr. Crt	Nr cadastral Nr. topografic	Suprafaţa* (mp)	Observaţii / Referinţe
A1		700	Sector cadastral:63 Teren neimprejmuit;

B. Partea II. Proprietari şi acte

Inscrieri privitoare la dreptul de proprietate şi alte drepturi reale		Referinţe
/		
Act Normativ nr. 7, din 13/03/1996 emis de PARLAMENTUL ROMANIEI (lege);		
B1	Inscrierea provizorie, drept de PROPRIETATE, dobandit prin Lege, cota actuala 1/1	A1
	1) **MUNICIPIUL MEDIAS**, CIF:4240677, proprietar neidentificat	

C. Partea III. SARCINI .

Inscrieri privind dezmembramintele dreptului de proprietate, drepturi reale de garanţie şi sarcini	Referinţe
NU SUNT	

Anexa Nr. 1 La Partea I

Teren

Nr cadastral	Suprafaţa (mp)*	Observaţii / Referinţe
	700	

* Suprafaţa este determinată in planul de proiecţie Stereo 70.

DETALII LINIARE IMOBIL

Date referitoare la teren

Crt	Categorie folosinţă	Intra vilan	Suprafaţa (mp)	Tarla	Parcelă	Nr. topo	Observaţii / Referinţe
1	drum	NU	700	70	3745/1	-	

Lungime Segmente
1) Valorile lungimilor segmentelor sunt obţinute din proiecţie în plan.

Punct început	X / Y	Punct sfârşit	X / Y	Lungime segment (** (m)
1	450.052,7 511.937,824	2	450.015,199 511.962,938	45.133
2	450.015,199 511.962,938	3	449.993,899 511.973,67	23.852
3	449.993,899 511.973,67	4	449.971,951 511.979,713	22.764
4	449.971,951 511.979,713	5	449.942,09 511.978,438	29.888
5	449.942,09 511.978,438	6	449.943,868 511.975,213	3.683

Punct început	X / Y	Punct sfârşit	X / Y	Lungime segment (** (m)
6	449.943,868 511.975,213	7	449.973,513 511.976,028	29.656
7	449.973,513 511.976,028	8	449.992,808 511.970,576	20.051
8	449.992,808 511.970,576	9	450.013,277 511.960,613	22.765
9	450.013,277 511.960,613	10	450.050,961 511.934,685	45.742
10	450.050,961 511.934,685	11	450.077,476 511.903,694	40.786
11	450.077,476 511.903,694	12	450.093,982 511.873,631	34.296
12	450.093,982 511.873,631	13	450.105,773 511.853,423	23.396
13	450.105,773 511.853,423	14	450.107,848 511.859,755	6.663
14	450.107,848 511.859,755	15	450.095,744 511.874,845	19.345
15	450.095,744 511.874,845	16	450.080,102 511.905,473	34.391
16	450.080,102 511.905,473	1	450.052,7 511.937,824	42.396

** Lungimile segmentelor sunt determinate în planul de proiecţie Stereo 70 şi sunt rotunjite la 1 milimetru.
*** Distanţa dintre puncte este formată din segmente cumulate ce sunt mai mici decât valoarea 1 milimetru.

DATE DESPRE IMOBILUL NR. 2148

Oficiul de Cadastru şi Publicitate Imobiliară SIBIU
Biroul de Cadastru şi Publicitate Imobiliară Medias

A. Partea I. Descrierea imobilului

TEREN Extravilan

Adresa: Jud. Sibiu

Nr. Crt	Nr cadastral Nr. topografic	Suprafaţa* (mp)	Observaţii / Referinţe
A1		3.700	Sector cadastral:63 Teren neimprejmuit;

B. Partea II. Proprietari şi acte

Inscrieri privitoare la dreptul de proprietate şi alte drepturi reale		Referinţe
/		
Act Administrativ nr. 689/6, din 13/06/1995 emis de CJSDPAT SIBIU (TITLU DE PROPRIETATE);		
B1	Intabulare, drept de PROPRIETATE, dobandit prin Reconstituire, cota actuala 1/1	A1
	1) **SUSCĂ MARIA** 2) **BUCŞĂ DUMITRU**	

C. Partea III. SARCINI .

Inscrieri privind dezmembramintele dreptului de proprietate, drepturi reale de garanţie şi sarcini	Referinţe
NU SUNT	

Anexa Nr. 1 La Partea I

Teren

Nr cadastral	Suprafaţa (mp)*	Observaţii / Referinţe
	3.700	

* Suprafaţa este determinată in planul de proiecţie Stereo 70.

DETALII LINIARE IMOBIL

Date referitoare la teren

Crt	Categorie folosinţă	Intra vilan	Suprafaţa (mp)	Tarla	Parcelă	Nr. topo	Observaţii / Referinţe
1	arabil	NU	3.700	70	3747/1	-	NR TARLA 69 GRESIT IN TP

Lungime Segmente
1) Valorile lungimilor segmentelor sunt obţinute din proiecţie în plan.

Punct început	X / Y	Punct sfârşit	X / Y	Lungime segment (** (m)
1	450.075,837 511.902,165	2	450.049,39 511.932,615	40.331
2	450.049,39 511.932,615	3	450.012,348 511.958,123	44.976
3	450.012,348 511.958,123	4	449.992,204 511.968,66	22.733
4	449.992,204 511.968,66	5	449.973,187 511.973,81	19.701
5	449.973,187 511.973,81	6	449.944,628 511.972,969	28.572

Punct început	X / Y	Punct sfârşit	X / Y	Lungime segment (** (m)
6	449.944,628 511.972,969	7	449.948,256 511.953,288	20.012
7	449.948,256 511.953,288	8	449.967,62 511.948,01	20.07
8	449.967,62 511.948,01	9	449.988,802 511.939,098	22.981
9	449.988,802 511.939,098	10	450.020,505 511.918,204	37.968
10	450.020,505 511.918,204	11	450.038,871 511.901,965	24.516
11	450.038,871 511.901,965	12	450.067,185 511.897,1	28.729
12	450.067,185 511.897,1	13	450.079,927 511.894,911	12.928
13	450.079,927 511.894,911	1	450.075,837 511.902,165	8.328

** Lungimile segmentelor sunt determinate în planul de proiecţie Stereo 70 şi sunt rotunjite la 1 milimetru.
*** Distanţa dintre puncte este formată din segmente cumulate ce sunt mai mici decât valoarea 1 milimetru.

DATE DESPRE IMOBILUL NR. 2149

Oficiul de Cadastru şi Publicitate Imobiliară SIBIU
Biroul de Cadastru şi Publicitate Imobiliară Medias

A. Partea I. Descrierea imobilului

TEREN Extravilan

Adresa: Jud. Sibiu

Nr. Crt	Nr cadastral Nr. topografic	Suprafaţa* (mp)	Observaţii / Referinţe
A1		1.300	Sector cadastral:63 Teren neimprejmuit;

B. Partea II. Proprietari şi acte

Inscrieri privitoare la dreptul de proprietate şi alte drepturi reale		Referinţe
/		
Act Administrativ nr. 314, din 26/11/2007 emis de CONSILIUL LOCAL MEDIAS (HOTARARE DE CONSILIU);		
B1	Intabulare, drept de PROPRIETATE, dobandit prin Lege, cota actuala 1/1	A1
	1) **MUNICIPIUL MEDIAŞ DOMENIUL PRIVAT**, CIF:4240677	

C. Partea III. SARCINI .

Inscrieri privind dezmembramintele dreptului de proprietate, drepturi reale de garanţie şi sarcini	Referinţe
NU SUNT	

Anexa Nr. 1 La Partea I

Teren

Nr cadastral	Suprafaţa (mp)*	Observaţii / Referinţe
	1.300	

* Suprafaţa este determinată in planul de proiecţie Stereo 70.

DETALII LINIARE IMOBIL

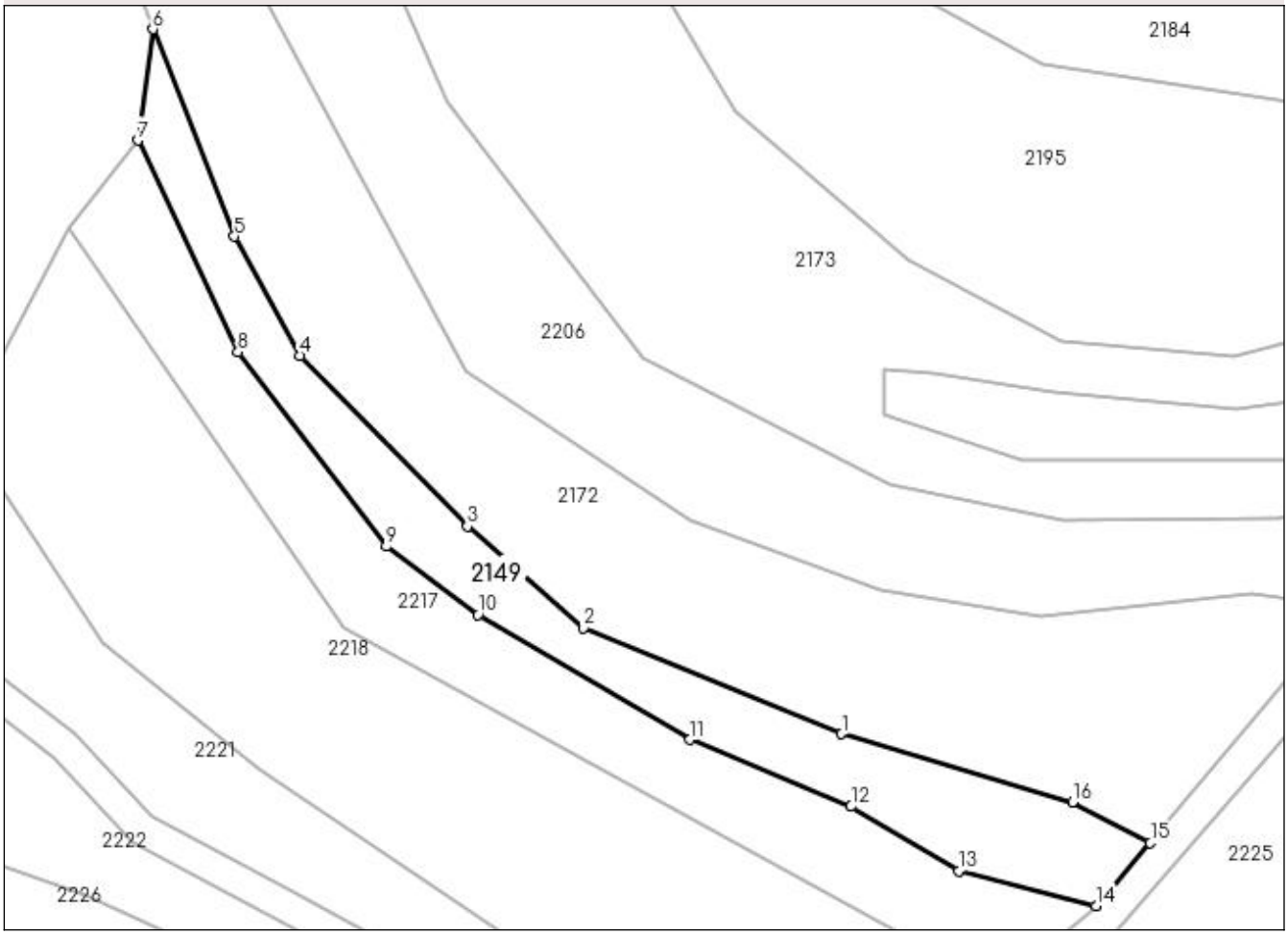

Date referitoare la teren

Crt	Categorie folosință	Intra vilan	Suprafaţa (mp)	Tarla	Parcelă	Nr. topo	Observaţii / Referinţe
1	faneata	NU	1.300	70	3750	-	

Lungime Segmente
1) Valorile lungimilor segmentelor sunt obţinute din proiecţie în plan.

Punct început	X / Y	Punct sfârşit	X / Y	Lungime segment (** (m)
1	450.055,842 511.703,149	2	450.023,512 511.716,41	34.944
2	450.023,512 511.716,41	3	450.009,028 511.729,118	19.268
3	450.009,028 511.729,118	4	449.988,098 511.750,461	29.893
4	449.988,098 511.750,461	5	449.979,861 511.765,337	17.004
5	449.979,861 511.765,337	6	449.969,676 511.791,268	27.86

Punct început	X / Y	Punct sfârşit	X / Y	Lungime segment (** (m)
6	449.969,676 511.791,268	7	449.967,771 511.777,361	14.037
7	449.967,771 511.777,361	8	449.980,303 511.750,903	29.276
8	449.980,303 511.750,903	9	449.998,874 511.726,599	30.588
9	449.998,874 511.726,599	10	450.010,347 511.718,034	14.317
10	450.010,347 511.718,034	11	450.036,828 511.702,418	30.742
11	450.036,828 511.702,418	12	450.057,01 511.694,066	21.842
12	450.057,01 511.694,066	13	450.070,469 511.685,999	15.692
13	450.070,469 511.685,999	14	450.087,663 511.681,662	17.732
14	450.087,663 511.681,662	15	450.094,457 511.689,52	10.387
15	450.094,457 511.689,52	16	450.084,713 511.694,632	11.004
16	450.084,713 511.694,632	1	450.055,842 511.703,149	30.1

** Lungimile segmentelor sunt determinate în planul de proiecţie Stereo 70 şi sunt rotunjite la 1 milimetru.
*** Distanţa dintre puncte este formată din segmente cumulate ce sunt mai mici decât valoarea 1 milimetru.

DATE DESPRE IMOBILUL NR. 2150

Oficiul de Cadastru şi Publicitate Imobiliară SIBIU
Biroul de Cadastru şi Publicitate Imobiliară Medias

A. Partea I. Descrierea imobilului

TEREN Extravilan

Adresa: Jud. Sibiu

Nr. Crt	Nr cadastral Nr. topografic	Suprafaţa* (mp)	Observaţii / Referinţe
A1		8.300	Sector cadastral:63 Teren neimprejmuit;

B. Partea II. Proprietari şi acte

Inscrieri privitoare la dreptul de proprietate şi alte drepturi reale		Referinţe
/		
Act Administrativ nr. 976/6, din 18/07/1995 emis de CJSDPAT SIBIU (TITLU DE PROPRIETATE);		
B1	Intabulare, drept de PROPRIETATE, dobandit prin Reconstituire, cota actuala 1/1	A1
	1) **POPA EMIL**	

C. Partea III. SARCINI .

Inscrieri privind dezmembramintele dreptului de proprietate, drepturi reale de garanţie şi sarcini	Referinţe
NU SUNT	

Anexa Nr. 1 La Partea I

Teren

Nr cadastral	Suprafaţa (mp)*	Observaţii / Referinţe
	8.300	

* Suprafaţa este determinată in planul de proiecţie Stereo 70.

DETALII LINIARE IMOBIL

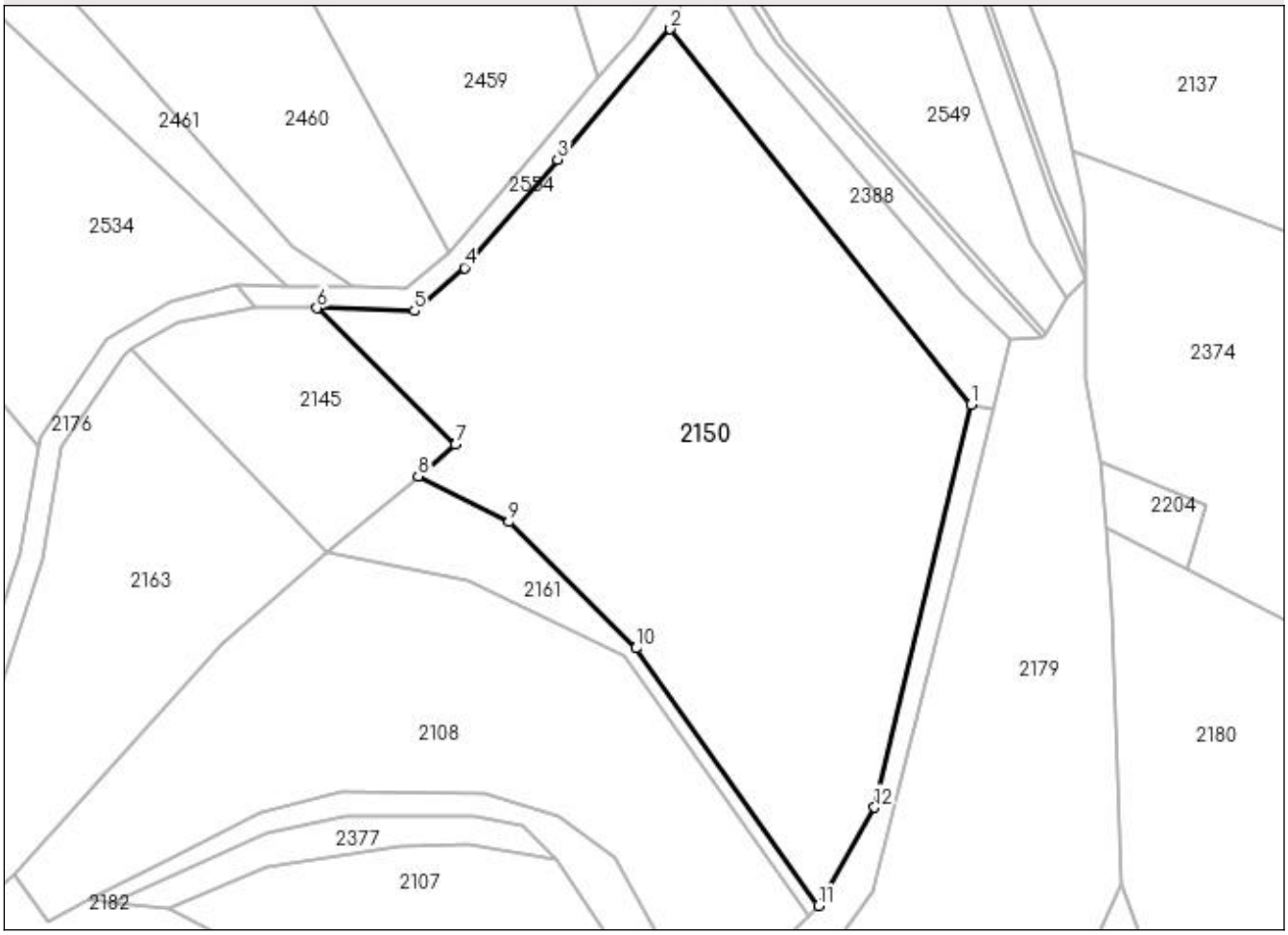

Date referitoare la teren

Crt	Categorie folosinţă	Intra vilan	Suprafaţa (mp)	Tarla	Parcelă	Nr. topo	Observaţii / Referinţe
1	arabil	NU	8.300	70	3729/1	-	

Lungime Segmente
1) Valorile lungimilor segmentelor sunt obţinute din proiecţie în plan.

Punct început	X / Y	Punct sfârşit	X / Y	Lungime segment (** (m)
1	450.301,309 511.943,908	2	450.247,792 512.010,6	85.51
2	450.247,792 512.010,6	3	450.227,742 511.987,394	30.668
3	450.227,742 511.987,394	4	450.211,143 511.968,183	25.389
4	450.211,143 511.968,183	5	450.202,272 511.960,546	11.705
5	450.202,272 511.960,546	6	450.184,91 511.961,029	17.369

Punct început	X / Y	Punct sfârşit	X / Y	Lungime segment (** (m)
6	450.184,91 511.961,029	7	450.209,61 511.936,734	34.645
7	450.209,61 511.936,734	8	450.202,933 511.931,187	8.681
8	450.202,933 511.931,187	9	450.219,077 511.923,024	18.091
9	450.219,077 511.923,024	10	450.241,72 511.900,591	31.874
10	450.241,72 511.900,591	11	450.274,099 511.854,791	56.089
11	450.274,099 511.854,791	12	450.284,117 511.872,287	20.161
12	450.284,117 511.872,287	1	450.301,309 511.943,908	73.655

** Lungimile segmentelor sunt determinate în planul de proiecţie Stereo 70 şi sunt rotunjite la 1 milimetru.
*** Distanţa dintre puncte este formată din segmente cumulate ce sunt mai mici decât valoarea 1 milimetru.

DATE DESPRE IMOBILUL NR. 2151

Oficiul de Cadastru şi Publicitate Imobiliară SIBIU
Biroul de Cadastru şi Publicitate Imobiliară Medias

A. Partea I. Descrierea imobilului

TEREN Extravilan

Adresa: Jud. Sibiu

Nr. Crt	Nr cadastral Nr. topografic	Suprafaţa* (mp)	Observaţii / Referinţe
A1		500	Sector cadastral:63 Teren neimprejmuit;

B. Partea II. Proprietari şi acte

Inscrieri privitoare la dreptul de proprietate şi alte drepturi reale		Referinţe
/		
Act Administrativ nr. 689/6, din 13/06/1995 emis de CJSDPAT SIBIU (TITLU DE PROPRIETATE);		
B1	Intabulare, drept de PROPRIETATE, dobandit prin Reconstituire, cota actuala 1/1	A1
	1) **SUSCĂ MARIA** 2) **BUCŞĂ DUMITRU**	

C. Partea III. SARCINI .

Inscrieri privind dezmembramintele dreptului de proprietate, drepturi reale de garanţie şi sarcini	Referinţe
NU SUNT	

Anexa Nr. 1 La Partea I

Teren

Nr cadastral	Suprafaţa (mp)*	Observaţii / Referinţe
	500	

* Suprafaţa este determinată in planul de proiecţie Stereo 70.

DETALII LINIARE IMOBIL

Date referitoare la teren

Crt	Categorie folosință	Intra vilan	Suprafaţa (mp)	Tarla	Parcelă	Nr. topo	Observaţii / Referinţe
1	faneata	NU	500	70	3745/2	-	NR TARLA 69 GRESIT IN TP

Lungime Segmente
1) Valorile lungimilor segmentelor sunt obţinute din proiecţie în plan.

Punct început	X / Y	Punct sfârşit	X / Y	Lungime segment (** (m)
1	450.013,277 511.960,613	2	449.992,808 511.970,576	22.765
2	449.992,808 511.970,576	3	449.973,513 511.976,028	20.051
3	449.973,513 511.976,028	4	449.943,868 511.975,213	29.656
4	449.943,868 511.975,213	5	449.944,628 511.972,969	2.369
5	449.944,628 511.972,969	6	449.973,187 511.973,81	28.572

Punct început	X / Y	Punct sfârşit	X / Y	Lungime segment (** (m)
6	449.973,187 511.973,81	7	449.992,204 511.968,66	19.701
7	449.992,204 511.968,66	8	450.012,348 511.958,123	22.733
8	450.012,348 511.958,123	9	450.049,39 511.932,615	44.976
9	450.049,39 511.932,615	10	450.075,837 511.902,165	40.331
10	450.075,837 511.902,165	11	450.079,927 511.894,911	8.328
11	450.079,927 511.894,911	12	450.092,677 511.872,297	25.961
12	450.092,677 511.872,297	13	450.107,371 511.845,457	30.599
13	450.107,371 511.845,457	14	450.105,773 511.853,423	8.125
14	450.105,773 511.853,423	15	450.093,982 511.873,631	23.396
15	450.093,982 511.873,631	16	450.077,476 511.903,694	34.296
16	450.077,476 511.903,694	17	450.050,961 511.934,685	40.786
17	450.050,961 511.934,685	1	450.013,277 511.960,613	45.742

** Lungimile segmentelor sunt determinate în planul de proiecţie Stereo 70 şi sunt rotunjite la 1 milimetru.
*** Distanţa dintre puncte este formată din segmente cumulate ce sunt mai mici decât valoarea 1 milimetru.

DATE DESPRE IMOBILUL NR. 2152

Oficiul de Cadastru şi Publicitate Imobiliară SIBIU
Biroul de Cadastru şi Publicitate Imobiliară Medias

A. Partea I. Descrierea imobilului

TEREN Extravilan

Adresa: Jud. Sibiu

Nr. Crt	Nr cadastral Nr. topografic	Suprafaţa* (mp)	Observaţii / Referinţe
A1		300	Sector cadastral:63 Teren neimprejmuit;

B. Partea II. Proprietari şi acte

Inscrieri privitoare la dreptul de proprietate şi alte drepturi reale		Referinţe
/		
Act Administrativ nr. 689/6, din 13/06/1995 emis de CJSDPAT SIBIU (TITLU DE PROPRIETATE);		
B1	Intabulare, drept de PROPRIETATE, dobandit prin Reconstituire, cota actuala 1/1	A1
	1) **SUSCĂ MARIA** 2) **BUCŞĂ DUMITRU**	

C. Partea III. SARCINI .

Inscrieri privind dezmembramintele dreptului de proprietate, drepturi reale de garanţie şi sarcini	Referinţe
NU SUNT	

Anexa Nr. 1 La Partea I

Teren

Nr cadastral	Suprafaţa (mp)*	Observaţii / Referinţe
	300	

* Suprafaţa este determinată in planul de proiecţie Stereo 70.

DETALII LINIARE IMOBIL

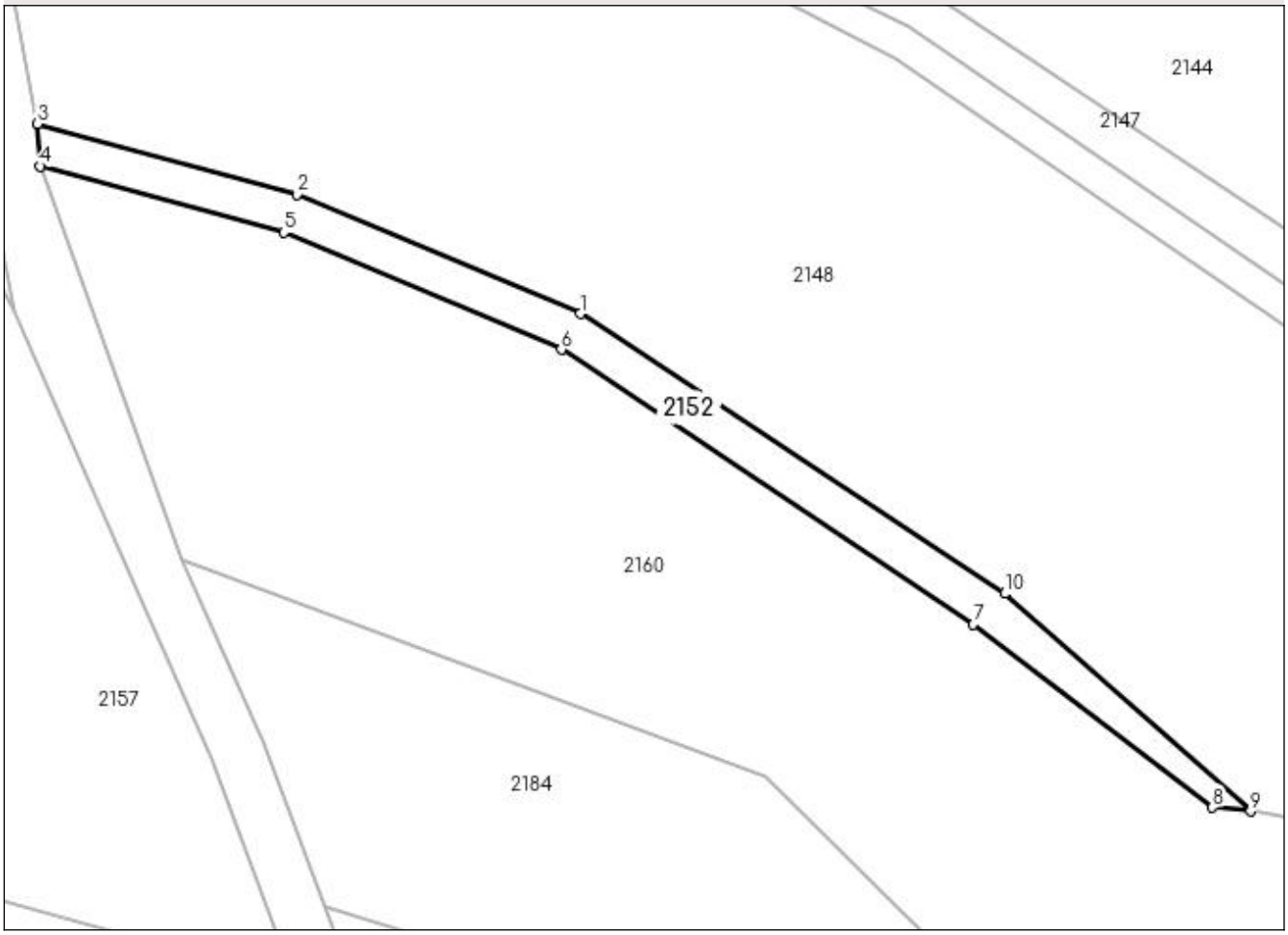

Date referitoare la teren

Crt	Categorie folosință	Intra vilan	Suprafaţa (mp)	Tarla	Parcelă	Nr. topo	Observaţii / Referinţe
1	faneata	NU	300	70	3746	-	taluz NR TARLA 69 GRESIT IN TP

Lungime Segmente
1) Valorile lungimilor segmentelor sunt obţinute din proiecţie în plan.

Punct început	X / Y	Punct sfârşit	X / Y	Lungime segment (** (m)
1	449.988,802 511.939,098	2	449.967,62 511.948,01	22.981
2	449.967,62 511.948,01	3	449.948,256 511.953,288	20.07
3	449.948,256 511.953,288	4	449.948,469 511.950,121	3.175
4	449.948,469 511.950,121	5	449.966,639 511.945,168	18.833
5	449.966,639 511.945,168	6	449.987,383 511.936,44	22.505

Punct început	X / Y	Punct sfârşit	X / Y	Lungime segment (** (m)
6	449.987,383 511.936,44	7	450.018,147 511.915,909	36.986
7	450.018,147 511.915,909	8	450.036,037 511.902,247	22.51
8	450.036,037 511.902,247	9	450.038,871 511.901,965	2.848
9	450.038,871 511.901,965	10	450.020,505 511.918,204	24.516
10	450.020,505 511.918,204	1	449.988,802 511.939,098	37.968

** Lungimile segmentelor sunt determinate în planul de proiecţie Stereo 70 şi sunt rotunjite la 1 milimetru.
*** Distanţa dintre puncte este formată din segmente cumulate ce sunt mai mici decât valoarea 1 milimetru.

DATE DESPRE IMOBILUL NR. 2153

Oficiul de Cadastru şi Publicitate Imobiliară SIBIU
Biroul de Cadastru şi Publicitate Imobiliară Medias

A. Partea I. Descrierea imobilului

TEREN Extravilan

Adresa: Jud. Sibiu

Nr. Crt	Nr cadastral Nr. topografic	Suprafaţa* (mp)	Observaţii / Referinţe
A1		490	Sector cadastral:63 Teren neimprejmuit;

B. Partea II. Proprietari şi acte

Inscrieri privitoare la dreptul de proprietate şi alte drepturi reale		Referinţe
/		
Act Normativ nr. 7, din 13/03/1996 emis de PARLAMENTUL ROMANIEI (lege);		
B1	Inscrierea provizorie, drept de PROPRIETATE, dobandit prin Lege, cota actuala 1/1	A1
	1) **MUNICIPIUL MEDIAS**, CIF:4240677, proprietar neidentificat	

C. Partea III. SARCINI .

Inscrieri privind dezmembramintele dreptului de proprietate, drepturi reale de garanţie şi sarcini	Referinţe
NU SUNT	

Anexa Nr. 1 La Partea I

Teren

Nr cadastral	Suprafaţa (mp)*	Observaţii / Referinţe
	490	

* Suprafaţa este determinată in planul de proiecţie Stereo 70.

DETALII LINIARE IMOBIL

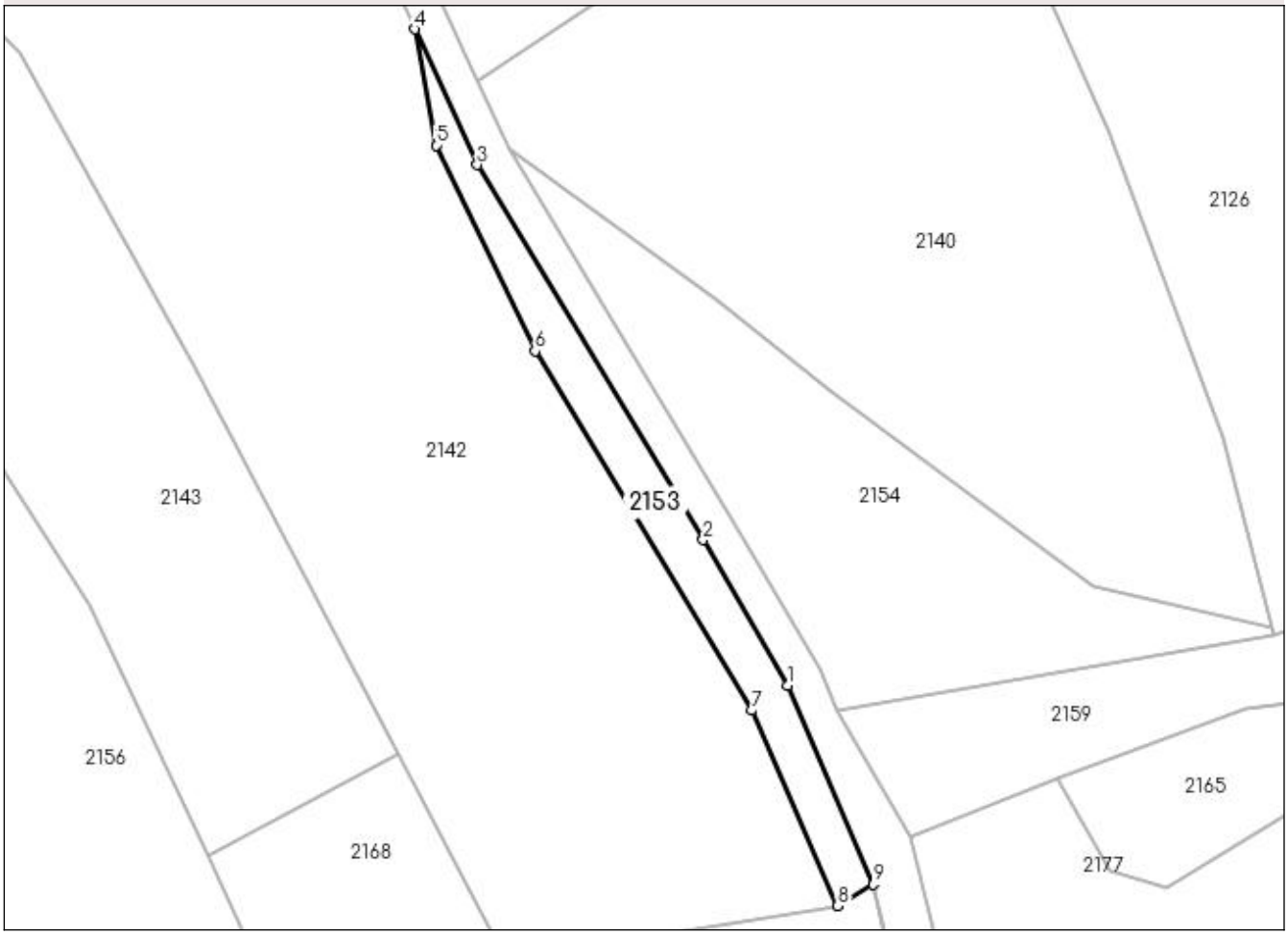

Date referitoare la teren

Crt	Categorie folosinţă	Intra vilan	Suprafaţa (mp)	Tarla	Parcelă	Nr. topo	Observaţii / Referinţe
1	arabil	NU	490	70	3831	-	

Lungime Segmente
1) Valorile lungimilor segmentelor sunt obţinute din proiecţie în plan.

Punct început	X / Y	Punct sfârşit	X / Y	Lungime segment (** (m)
1	450.647,765 511.909,857	2	450.638,164 511.926,372	19.104
2	450.638,164 511.926,372	3	450.612,559 511.968,893	49.635
3	450.612,559 511.968,893	4	450.605,487 511.984,257	16.914
4	450.605,487 511.984,257	5	450.607,904 511.971,092	13.385
5	450.607,904 511.971,092	6	450.619,115 511.947,764	25.883

Punct început	X / Y	Punct sfârşit	X / Y	Lungime segment (** (m)
6	450.619,115 511.947,764	7	450.643,655 511.907,028	47.556
7	450.643,655 511.907,028	8	450.653,453 511.884,895	24.205
8	450.653,453 511.884,895	9	450.657,459 511.887,347	4.696
9	450.657,459 511.887,347	1	450.647,765 511.909,857	24.508

** Lungimile segmentelor sunt determinate în planul de proiecţie Stereo 70 şi sunt rotunjite la 1 milimetru.
*** Distanţa dintre puncte este formată din segmente cumulate ce sunt mai mici decât valoarea 1 milimetru.

DATE DESPRE IMOBILUL NR. 2154

Oficiul de Cadastru şi Publicitate Imobiliară SIBIU
Biroul de Cadastru şi Publicitate Imobiliară Medias

A. Partea I. Descrierea imobilului

TEREN Extravilan

Adresa: Jud. Sibiu

Nr. Crt	Nr cadastral Nr. topografic	Suprafaţa* (mp)	Observaţii / Referinţe
A1		1.400	Sector cadastral:63 Teren neimprejmuit;

B. Partea II. Proprietari şi acte

Inscrieri privitoare la dreptul de proprietate şi alte drepturi reale		Referinţe
/		
Act Administrativ nr. 951/6, din 26/05/1995 emis de CJSDPAT SIBIU (TITLU DE PROPRIETATE);		
B1	Intabulare, drept de PROPRIETATE, dobandit prin Constituire, cota actuala 1/1	A1
	1) **CARCULEA ELENA**	

C. Partea III. SARCINI .

Inscrieri privind dezmembramintele dreptului de proprietate, drepturi reale de garanţie şi sarcini	Referinţe
NU SUNT	

Anexa Nr. 1 La Partea I

Teren

Nr cadastral	Suprafaţa (mp)*	Observaţii / Referinţe
	1.400	

* Suprafaţa este determinată in planul de proiecţie Stereo 70.

DETALII LINIARE IMOBIL

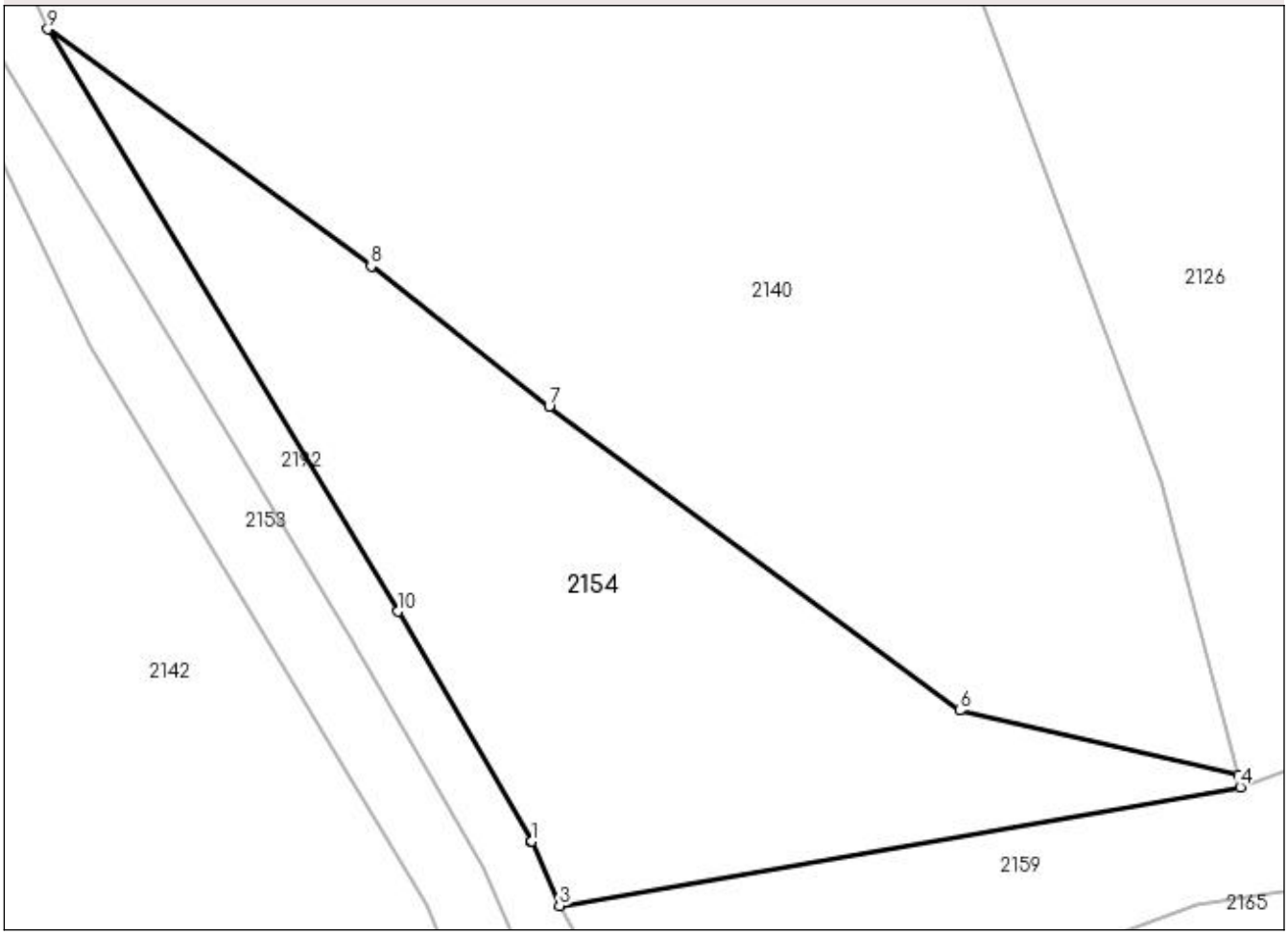

Date referitoare la teren

Crt	Categorie folosinţă	Intra vilan	Suprafaţa (mp)	Tarla	Parcelă	Nr. topo	Observaţii / Referinţe
1	faneata	NU	1.400	70	3844	-	

Lungime Segmente
1) Valorile lungimilor segmentelor sunt obţinute din proiecţie în plan.

Punct început	X / Y	Punct sfârşit	X / Y	Lungime segment (** (m)
1	450.651,336 511.911,673	2	450.651,344 511.911,659	0.015
2	450.651,344 511.911,659	3	450.653,354 511.906,99	5.084
3	450.653,354 511.906,99	4	450.702,92 511.915,627	50.312
4	450.702,92 511.915,627	5	450.702,763 511.916,515	0.902
5	450.702,763 511.916,515	6	450.682,505 511.921,192	20.791

Punct început	X / Y	Punct sfârşit	X / Y	Lungime segment (** (m)
6	450.682,505 511.921,192	7	450.652,59 511.943,298	37.197
7	450.652,59 511.943,298	8	450.639,636 511.953,526	16.505
8	450.639,636 511.953,526	9	450.616,1 511.970,766	29.175
9	450.616,1 511.970,766	10	450.641,606 511.928,409	49.444
10	450.641,606 511.928,409	1	450.651,336 511.911,673	19.359

** Lungimile segmentelor sunt determinate în planul de proiecţie Stereo 70 şi sunt rotunjite la 1 milimetru.
*** Distanţa dintre puncte este formată din segmente cumulate ce sunt mai mici decât valoarea 1 milimetru.

DATE DESPRE IMOBILUL NR. 2155

Oficiul de Cadastru şi Publicitate Imobiliară SIBIU
Biroul de Cadastru şi Publicitate Imobiliară Medias

A. Partea I. Descrierea imobilului

TEREN Extravilan

Adresa: Jud. Sibiu

Nr. Crt	Nr cadastral Nr. topografic	Suprafaţa* (mp)	Observaţii / Referinţe
A1	115613	5.000	Sector cadastral:63 Teren neimprejmuit;

B. Partea II. Proprietari şi acte

Inscrieri privitoare la dreptul de proprietate şi alte drepturi reale		Referinţe
11055 / 13/04/2021		
Act Notarial nr. 513, din 12/04/2021 emis de GĂITAN IOANA-CRISTINA (contract de donatie);		
B1	Intabulare, drept de PROPRIETATE, dobandit prin Conventie, cota actuala 1/1	A1
	1) **BUCȘA PAUL**	

C. Partea III. SARCINI .

Inscrieri privind dezmembramintele dreptului de proprietate, drepturi reale de garanţie şi sarcini	Referinţe
NU SUNT	

Anexa Nr. 1 La Partea I

Teren

Nr cadastral	Suprafaţa (mp)*	Observaţii / Referinţe
115613	5.000	

* Suprafaţa este determinată in planul de proiecţie Stereo 70.

DETALII LINIARE IMOBIL

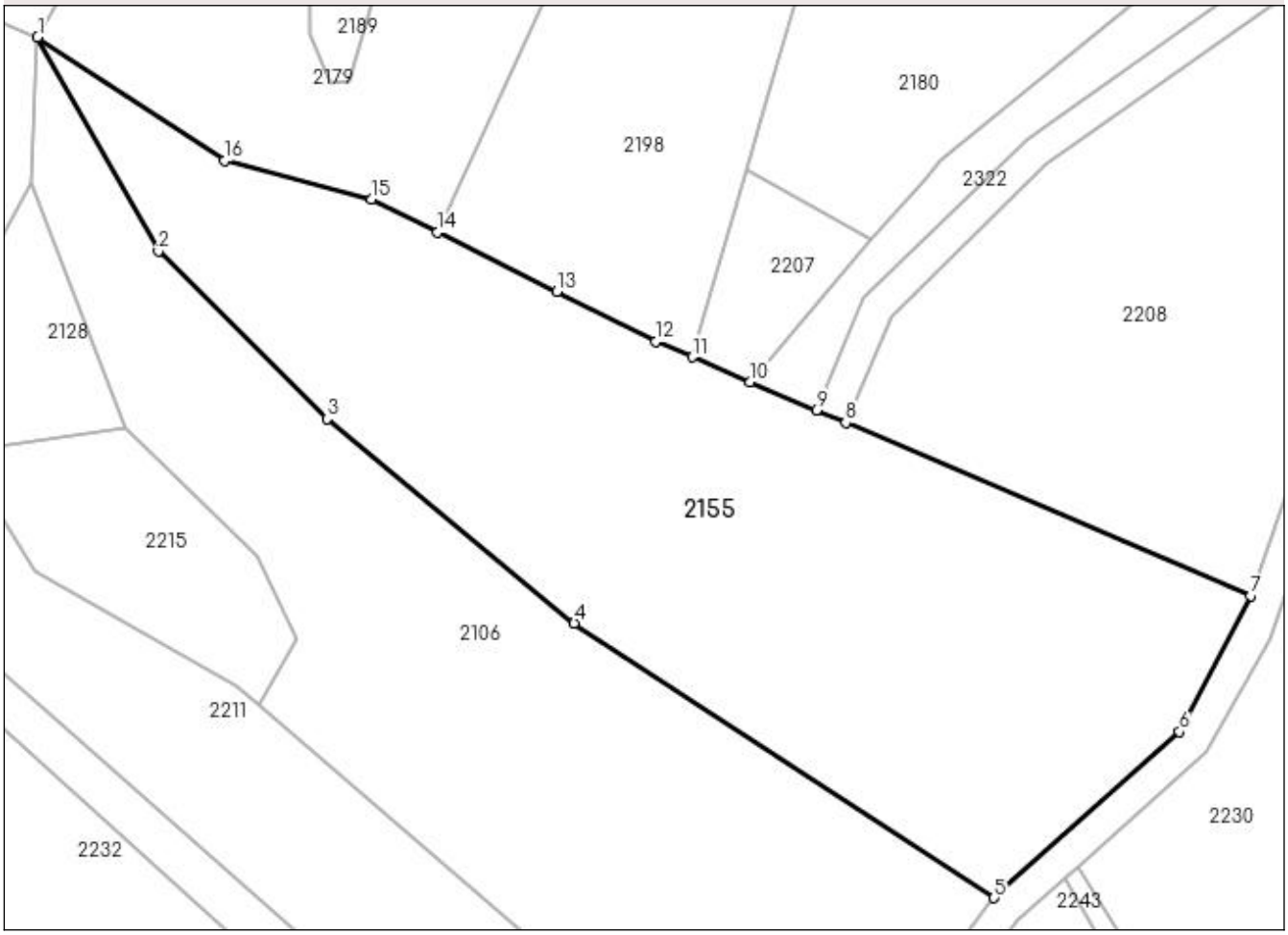

Date referitoare la teren

Crt	Categorie folosinţă	Intra vilan	Suprafaţa (mp)	Tarla	Parcelă	Nr. topo	Observaţii / Referinţe
1	arabil	NU	5.000	70	3807/25/1	-	

Lungime Segmente
1) Valorile lungimilor segmentelor sunt obţinute din proiecţie în plan.

Punct început	X / Y	Punct sfârşit	X / Y	Lungime segment (** (m)
1	450.235,794 511.791,446	2	450.250,892 511.764,672	30.737
2	450.250,892 511.764,672	3	450.271,973 511.743,735	29.712
3	450.271,973 511.743,735	4	450.302,897 511.718,204	40.101
4	450.302,897 511.718,204	5	450.355,383 511.683,88	62.713
5	450.355,383 511.683,88	6	450.378,601 511.704,615	31.129

Punct început	X / Y	Punct sfârşit	X / Y	Lungime segment (** (m)
6	450.378,601 511.704,615	7	450.387,464 511.721,648	19.201
7	450.387,464 511.721,648	8	450.336,855 511.743,268	55.034
8	450.336,855 511.743,268	9	450.333,177 511.744,84	4.0
9	450.333,177 511.744,84	10	450.324,912 511.748,37	8.987
10	450.324,912 511.748,37	11	450.317,674 511.751,462	7.871
11	450.317,674 511.751,462	12	450.313,131 511.753,403	4.94
12	450.313,131 511.753,403	13	450.300,721 511.759,619	13.88
13	450.300,721 511.759,619	14	450.285,828 511.767,079	16.657
14	450.285,828 511.767,079	15	450.277,582 511.771,209	9.223
15	450.277,582 511.771,209	16	450.259,186 511.775,988	19.007
16	450.259,186 511.775,988	1	450.235,794 511.791,446	28.038

** Lungimile segmentelor sunt determinate în planul de proiecţie Stereo 70 şi sunt rotunjite la 1 milimetru.
*** Distanţa dintre puncte este formată din segmente cumulate ce sunt mai mici decât valoarea 1 milimetru.

DATE DESPRE IMOBILUL NR. 2156

Oficiul de Cadastru şi Publicitate Imobiliară SIBIU
Biroul de Cadastru şi Publicitate Imobiliară Medias

A. Partea I. Descrierea imobilului

TEREN Extravilan

Adresa: Jud. Sibiu

Nr. Crt	Nr cadastral Nr. topografic	Suprafaţa* (mp)	Observaţii / Referinţe
A1		3.100	Sector cadastral:63 Teren neimprejmuit;

B. Partea II. Proprietari şi acte

Inscrieri privitoare la dreptul de proprietate şi alte drepturi reale		Referinţe
/		
Act Administrativ nr. 739/6, din 26/05/1995 emis de CJSDPAT SIBIU (TITLU DE PROPRIETATE);		
B1	Intabulare, drept de PROPRIETATE, dobandit prin Reconstituire, cota actuala 1/1	A1
	1) **STANCIU IOAN**	

C. Partea III. SARCINI .

Inscrieri privind dezmembramintele dreptului de proprietate, drepturi reale de garanţie şi sarcini	Referinţe
NU SUNT	

Anexa Nr. 1 La Partea I

Teren

Nr cadastral	Suprafaţa (mp)*	Observaţii / Referinţe
	3.100	

* Suprafaţa este determinată in planul de proiecţie Stereo 70.

DETALII LINIARE IMOBIL

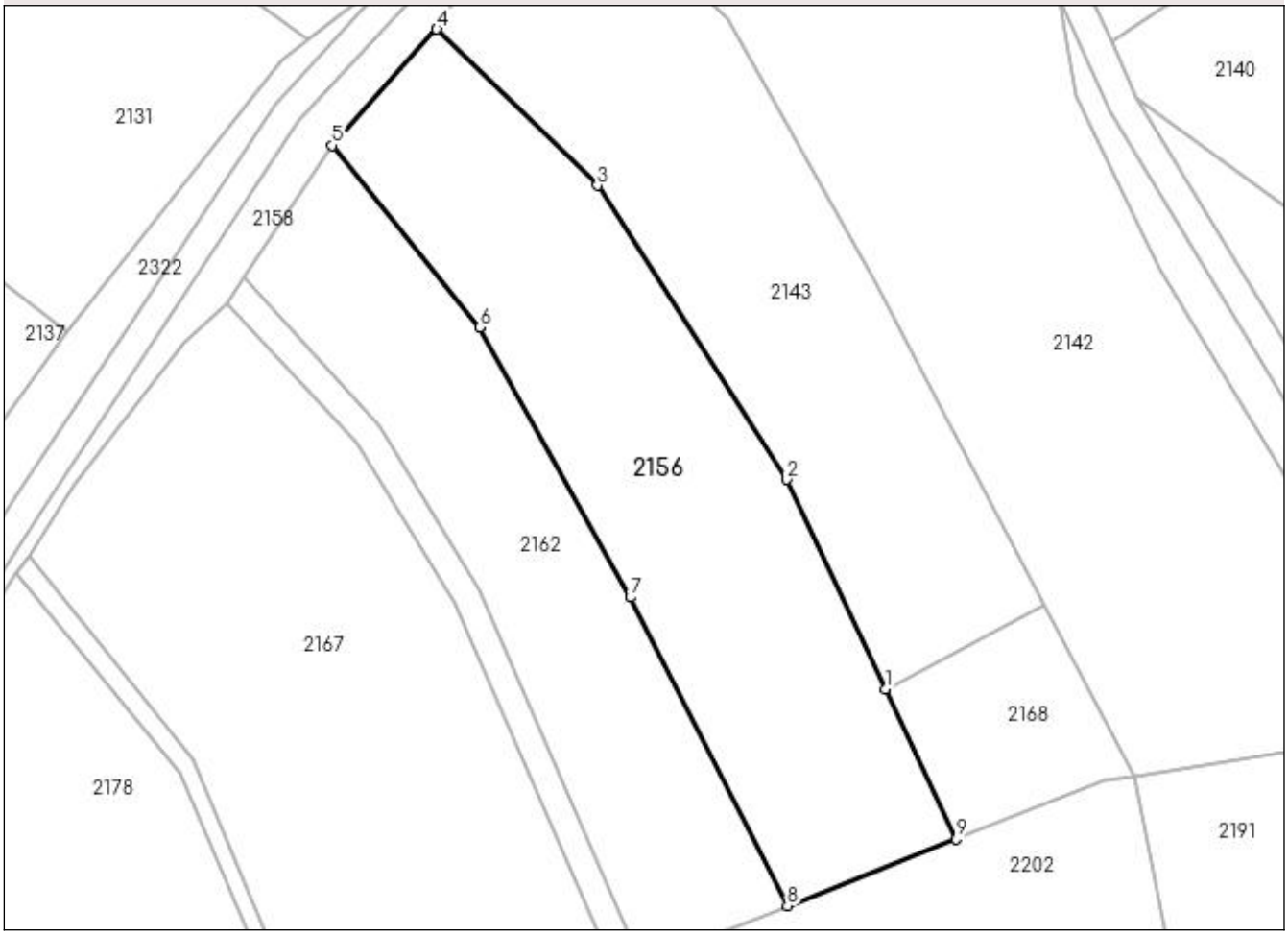

Date referitoare la teren

Crt	Categorie folosinţă	Intra vilan	Suprafaţa (mp)	Tarla	Parcelă	Nr. topo	Observaţii / Referinţe
1	arabil	NU	3.100	70	3833/16	-	

Lungime Segmente
1) Valorile lungimilor segmentelor sunt obţinute din proiecţie în plan.

Punct început	X / Y	Punct sfârşit	X / Y	Lungime segment (** (m)
1	450.581,957 511.890,64	2	450.568,593 511.919,035	31.383
2	450.568,593 511.919,035	3	450.542,924 511.958,894	47.409
3	450.542,924 511.958,894	4	450.521,145 511.980,089	30.391
4	450.521,145 511.980,089	5	450.506,985 511.964,332	21.184
5	450.506,985 511.964,332	6	450.526,931 511.939,665	31.722

Punct început	X / Y	Punct sfârşit	X / Y	Lungime segment (** (m)
6	450.526,931 511.939,665	7	450.547,391 511.903,074	41.923
7	450.547,391 511.903,074	8	450.568,698 511.861,284	46.909
8	450.568,698 511.861,284	9	450.591,534 511.870,291	24.548
9	450.591,534 511.870,291	1	450.581,957 511.890,64	22.49

** Lungimile segmentelor sunt determinate în planul de proiecţie Stereo 70 şi sunt rotunjite la 1 milimetru.
*** Distanţa dintre puncte este formată din segmente cumulate ce sunt mai mici decât valoarea 1 milimetru.

DATE DESPRE IMOBILUL NR. 2157

Oficiul de Cadastru şi Publicitate Imobiliară SIBIU
Biroul de Cadastru şi Publicitate Imobiliară Medias

A. Partea I. Descrierea imobilului

TEREN Extravilan

Adresa: Jud. Sibiu

Nr. Crt	Nr cadastral Nr. topografic	Suprafaţa* (mp)	Observaţii / Referinţe
A1		1.500	Sector cadastral:63 Teren neimprejmuit;

B. Partea II. Proprietari şi acte

Inscrieri privitoare la dreptul de proprietate şi alte drepturi reale		Referinţe
/		
Act Administrativ nr. 870/6, din 13/06/1995 emis de CJSDPAT SIBIU (TITLU DE PROPRIETATE);		
B1	Intabulare, drept de PROPRIETATE, dobandit prin Constituire, cota actuala 1/1	A1
	1) **BOUARIU MARIA**	

C. Partea III. SARCINI .

Inscrieri privind dezmembramintele dreptului de proprietate, drepturi reale de garanţie şi sarcini	Referinţe
NU SUNT	

Anexa Nr. 1 La Partea I

Teren

Nr cadastral	Suprafaţa (mp)*	Observaţii / Referinţe
	1.500	

* Suprafaţa este determinată in planul de proiecţie Stereo 70.

DETALII LINIARE IMOBIL

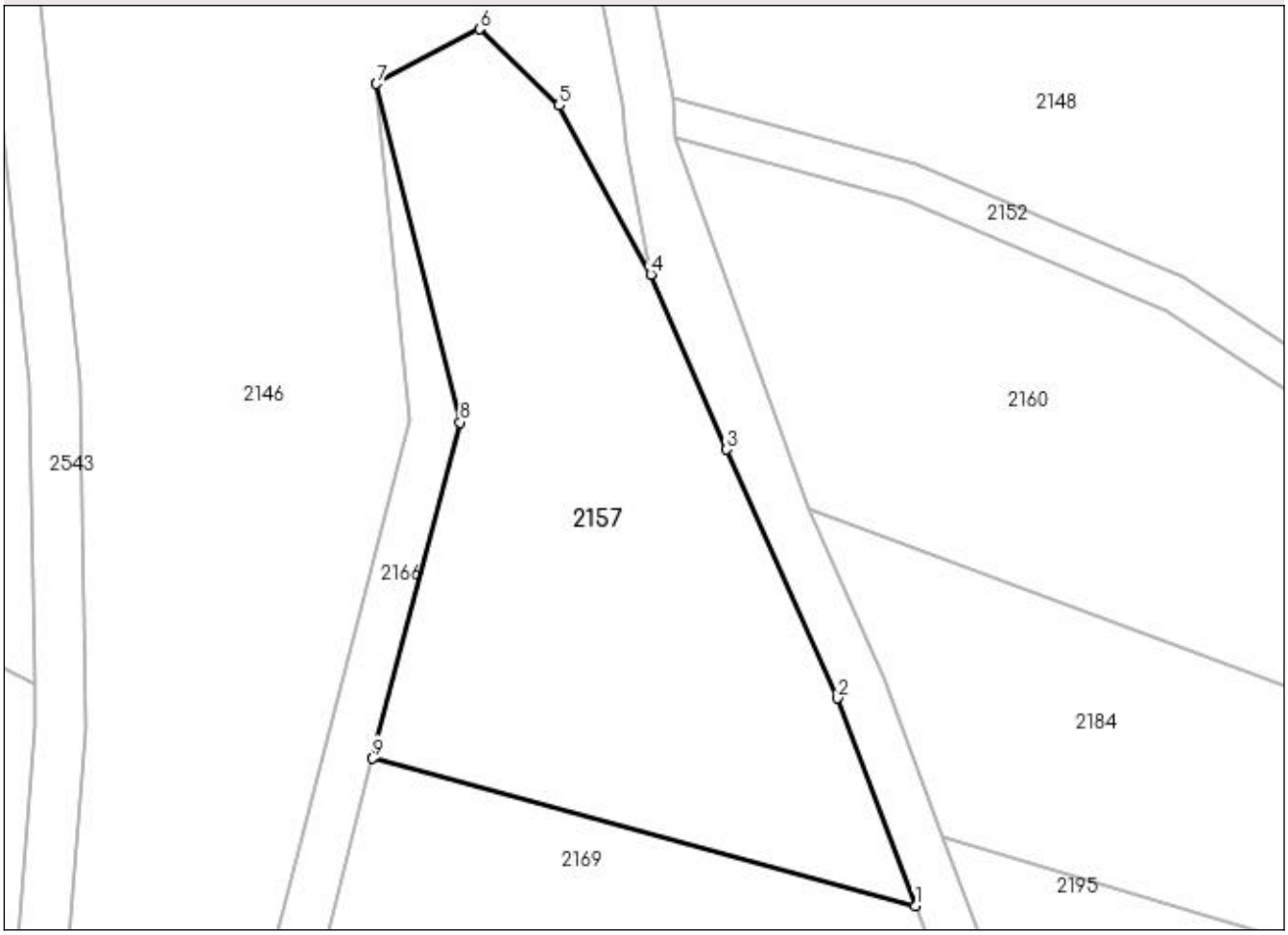

Date referitoare la teren

Crt	Categorie folosință	Intra vilan	Suprafaţa (mp)	Tarla	Parcelă	Nr. topo	Observaţii / Referinţe
1	faneata	NU	1.500	70	3751/3	-	NR TARLA 69 GRESIT IN TP

Lungime Segmente
1) Valorile lungimilor segmentelor sunt obţinute din proiecţie în plan.

Punct început	X / Y	Punct sfârşit	X / Y	Lungime segment (** (m)
1	449.967,482 511.889,322	2	449.961,333 511.905,761	17.552
2	449.961,333 511.905,761	3	449.952,542 511.925,461	21.572
3	449.952,542 511.925,461	4	449.946,516 511.939,311	15.105
4	449.946,516 511.939,311	5	449.939,246 511.952,69	15.226
5	449.939,246 511.952,69	6	449.932,934 511.958,742	8.745

Punct început	X / Y	Punct sfârşit	X / Y	Lungime segment (** (m)
6	449.932,934 511.958,742	7	449.924,776 511.954,425	9.23
7	449.924,776 511.954,425	8	449.931,412 511.927,609	27.626
8	449.931,412 511.927,609	9	449.924,489 511.900,994	27.501
9	449.924,489 511.900,994	1	449.967,482 511.889,322	44.55

** Lungimile segmentelor sunt determinate în planul de proiecţie Stereo 70 şi sunt rotunjite la 1 milimetru.
*** Distanţa dintre puncte este formată din segmente cumulate ce sunt mai mici decât valoarea 1 milimetru.

DATE DESPRE IMOBILUL NR. 2158

Oficiul de Cadastru şi Publicitate Imobiliară SIBIU
Biroul de Cadastru şi Publicitate Imobiliară Medias

A. Partea I. Descrierea imobilului

TEREN Extravilan

Adresa: Jud. Sibiu

Nr. Crt	Nr cadastral Nr. topografic	Suprafaţa* (mp)	Observaţii / Referinţe
A1		1.040	Sector cadastral:63 Teren neimprejmuit;

B. Partea II. Proprietari şi acte

Inscrieri privitoare la dreptul de proprietate şi alte drepturi reale		Referinţe
/		
Act Normativ nr. 7, din 13/03/1996 emis de PARLAMENTUL ROMANIEI (lege);		
B1	Inscrierea provizorie, drept de PROPRIETATE, dobandit prin Lege, cota actuala 1/1	A1
	1) **MUNICIPIUL MEDIAS**, CIF:4240677, proprietar neidentificat	

C. Partea III. SARCINI .

Inscrieri privind dezmembramintele dreptului de proprietate, drepturi reale de garanţie şi sarcini	Referinţe
NU SUNT	

Anexa Nr. 1 La Partea I

Teren

Nr cadastral	Suprafaţa (mp)*	Observaţii / Referinţe
	1.040	

* Suprafaţa este determinată in planul de proiecţie Stereo 70.

DETALII LINIARE IMOBIL

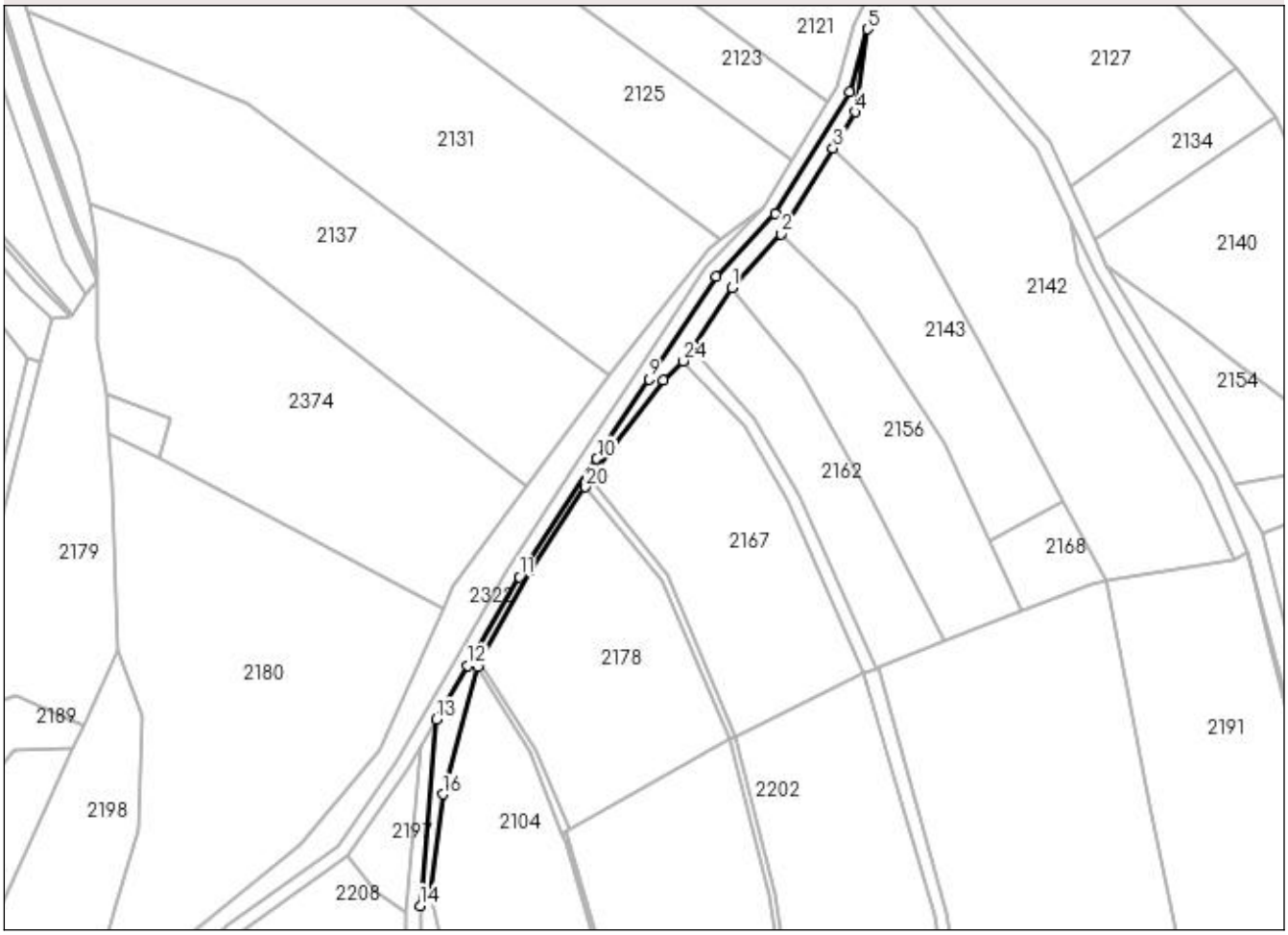

Date referitoare la teren

Crt	Categorie folosinţă	Intra vilan	Suprafaţa (mp)	Tarla	Parcelă	Nr. topo	Observaţii / Referinţe
1	arabil	NU	1.040	70	3830	-	

Lungime Segmente

1) Valorile lungimilor segmentelor sunt obţinute din proiecţie în plan.

Punct început	X / Y	Punct sfârşit	X / Y	Lungime segment (** (m)
1	450.506,985 511.964,332	2	450.521,145 511.980,089	21.184
3	450.536,4 512.005,099	4	450.542,805 512.015,599	12.3
5	450.546,481 512.039,78	6	450.541,128 512.021,46	19.086
7	450.519,468 511.985,95	8	450.502,366 511.967,618	25.07
9	450.482,68 511.937,684	10	450.467,472 511.914,56	27.677

Punct început	X / Y	Punct sfârşit	X / Y	Lungime segment (** (m)
2	450.521,145 511.980,089	3	450.536,4 512.005,099	29.295
4	450.542,805 512.015,599	5	450.546,481 512.039,78	24.458
6	450.541,128 512.021,46	7	450.519,468 511.985,95	41.595
8	450.502,366 511.967,618	9	450.482,68 511.937,684	35.827
10	450.467,472 511.914,56	11	450.444,87 511.880,192	41.133

Punct început	X / Y	Punct sfârşit	X / Y	Lungime segment (** (m)
11	450.444,87 511.880,192	12	450.429,868 511.854,318	29.909
13	450.420,66 511.838,584	14	450.416,021 511.784,325	54.456
15	450.418,757 511.787,764	16	450.422,527 511.816,851	29.33
17	450.432,66 511.853,844	18	450.433,425 511.855,242	1.593
19	450.447,991 511.881,861	20	450.464,181 511.906,289	29.307
21	450.465,77 511.908,686	22	450.472,129 511.918,28	11.51
23	450.486,818 511.937,527	24	450.492,734 511.943,032	8.081
25	450.495,028 511.946,461	1	450.506,985 511.964,332	21.503

Punct început	X / Y	Punct sfârşit	X / Y	Lungime segment (** (m)
12	450.429,868 511.854,318	13	450.420,66 511.838,584	18.231
14	450.416,021 511.784,325	15	450.418,757 511.787,764	4.394
16	450.422,527 511.816,851	17	450.432,66 511.853,844	38.356
18	450.433,425 511.855,242	19	450.447,991 511.881,861	30.344
20	450.464,181 511.906,289	21	450.465,77 511.908,686	2.876
22	450.472,129 511.918,28	23	450.486,818 511.937,527	24.212
24	450.492,734 511.943,032	25	450.495,028 511.946,461	4.125

** Lungimile segmentelor sunt determinate în planul de proiecţie Stereo 70 şi sunt rotunjite la 1 milimetru.
*** Distanţa dintre puncte este formată din segmente cumulate ce sunt mai mici decât valoarea 1 milimetru.

DATE DESPRE IMOBILUL NR. 2159

Oficiul de Cadastru şi Publicitate Imobiliară SIBIU
Biroul de Cadastru şi Publicitate Imobiliară Medias

A. Partea I. Descrierea imobilului

TEREN Extravilan

Adresa: Jud. Sibiu

Nr. Crt	Nr cadastral Nr. topografic	Suprafaţa* (mp)	Observaţii / Referinţe
A1		1.030	Sector cadastral:63 Teren neimprejmuit;

B. Partea II. Proprietari şi acte

Inscrieri privitoare la dreptul de proprietate şi alte drepturi reale		Referinţe
/		
Act Normativ nr. 7, din 13/03/1996 emis de PARLAMENTUL ROMANIEI (lege);		
B1	Inscrierea provizorie, drept de PROPRIETATE, dobandit prin Lege, cota actuala 1/1	A1
	1) **MUNICIPIUL MEDIAS**, CIF:4240677, proprietar neidentificat	

C. Partea III. SARCINI .

Inscrieri privind dezmembramintele dreptului de proprietate, drepturi reale de garanţie şi sarcini	Referinţe
NU SUNT	

Anexa Nr. 1 La Partea I

Teren

Nr cadastral	Suprafaţa (mp)*	Observaţii / Referinţe
	1.030	

* Suprafaţa este determinată in planul de proiecţie Stereo 70.

DETALII LINIARE IMOBIL

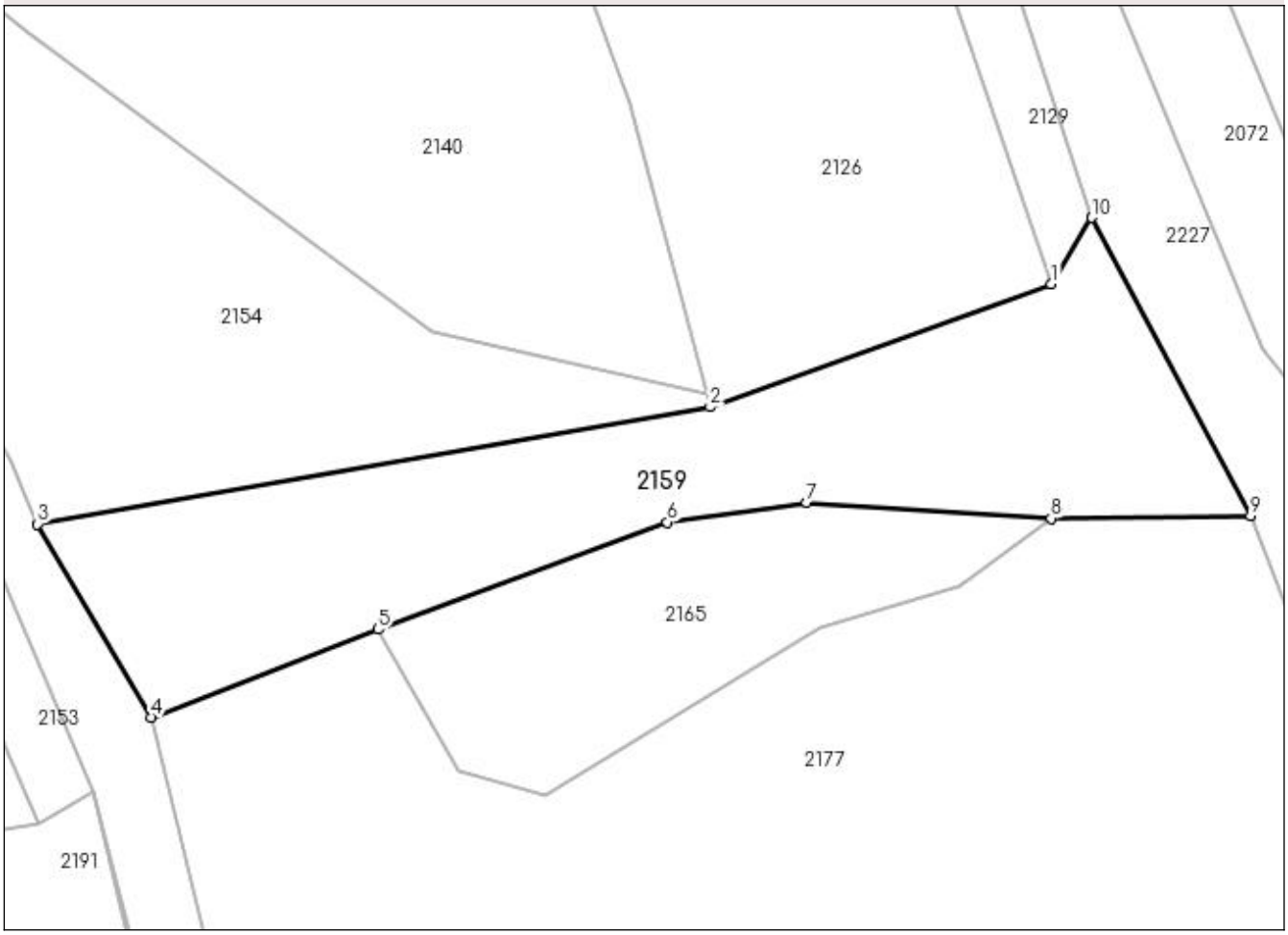

Date referitoare la teren

Crt	Categorie folosință	Intra vilan	Suprafaţa (mp)	Tarla	Parcelă	Nr. topo	Observaţii / Referinţe
1	faneata	NU	1.030	70	3843	-	

Lungime Segmente
1) Valorile lungimilor segmentelor sunt obţinute din proiecţie în plan.

Punct început	X / Y	Punct sfârşit	X / Y	Lungime segment (** (m)
1	450.728,067 511.924,681	2	450.702,92 511.915,627	26.727
2	450.702,92 511.915,627	3	450.653,354 511.906,99	50.312
3	450.653,354 511.906,99	4	450.661,74 511.892,768	16.509
4	450.661,74 511.892,768	5	450.678,435 511.899,233	17.903
5	450.678,435 511.899,233	6	450.699,754 511.907,133	22.736

Punct început	X / Y	Punct sfârşit	X / Y	Lungime segment (** (m)
6	450.699,754 511.907,133	7	450.710,052 511.908,558	10.396
7	450.710,052 511.908,558	8	450.728,051 511.907,416	18.035
8	450.728,051 511.907,416	9	450.742,753 511.907,62	14.703
9	450.742,753 511.907,62	10	450.731,026 511.929,562	24.879
10	450.731,026 511.929,562	1	450.728,067 511.924,681	5.708

** Lungimile segmentelor sunt determinate în planul de proiecţie Stereo 70 şi sunt rotunjite la 1 milimetru.
*** Distanţa dintre puncte este formată din segmente cumulate ce sunt mai mici decât valoarea 1 milimetru.

DATE DESPRE IMOBILUL NR. 2160

Oficiul de Cadastru şi Publicitate Imobiliară SIBIU
Biroul de Cadastru şi Publicitate Imobiliară Medias

A. Partea I. Descrierea imobilului

TEREN Extravilan

Adresa: Jud. Sibiu

Nr. Crt	Nr cadastral Nr. topografic	Suprafaţa* (mp)	Observaţii / Referinţe
A1		2.800	Sector cadastral:63 Teren neimprejmuit;

B. Partea II. Proprietari şi acte

Inscrieri privitoare la dreptul de proprietate şi alte drepturi reale		Referinţe
/		
Act Administrativ nr. 870/6, din 13/06/1995 emis de CJSDPAT SIBIU (TITLU DE PROPRIETATE);		
B1	Intabulare, drept de PROPRIETATE, dobandit prin Constituire, cota actuala 1/1	A1
	1) **BOUARIU MARIA**	

C. Partea III. SARCINI .

Inscrieri privind dezmembramintele dreptului de proprietate, drepturi reale de garanţie şi sarcini	Referinţe
NU SUNT	

Anexa Nr. 1 La Partea I

Teren

Nr cadastral	Suprafaţa (mp)*	Observaţii / Referinţe
	2.800	

* Suprafaţa este determinată in planul de proiecţie Stereo 70.

DETALII LINIARE IMOBIL

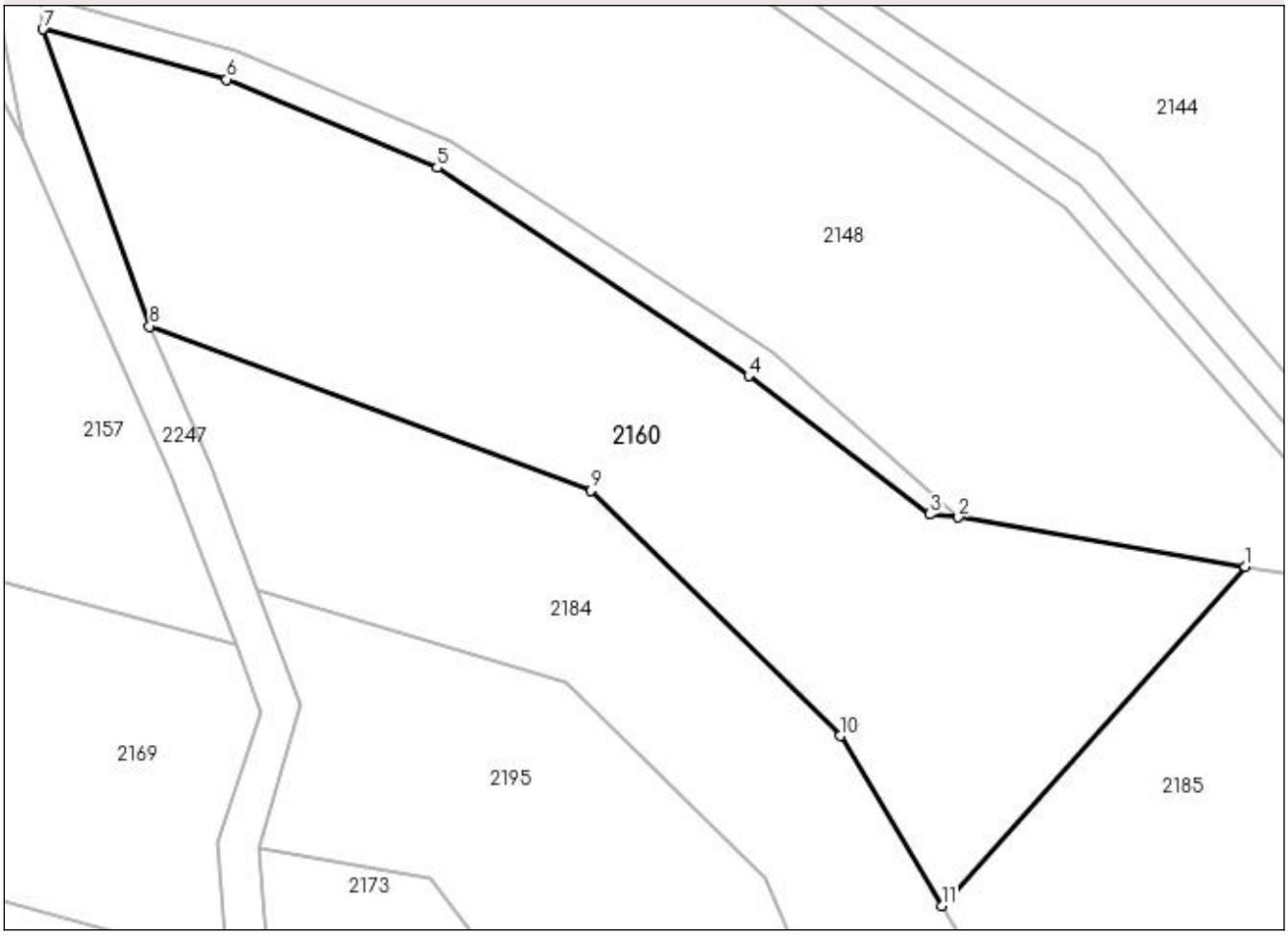

Date referitoare la teren

Crt	Categorie folosinţă	Intra vilan	Suprafaţa (mp)	Tarla	Parcelă	Nr. topo	Observaţii / Referinţe
1	arabil	NU	2.800	70	3747/2/1	-	NR TARLA 69 GRESIT IN TP

Lungime Segmente
1) Valorile lungimilor segmentelor sunt obţinute din proiecţie în plan.

Punct început	X / Y	Punct sfârşit	X / Y	Lungime segment (** (m)
1	450.067,185 511.897,1	2	450.038,871 511.901,965	28.729
2	450.038,871 511.901,965	3	450.036,037 511.902,247	2.848
3	450.036,037 511.902,247	4	450.018,147 511.915,909	22.51
4	450.018,147 511.915,909	5	449.987,383 511.936,44	36.986
5	449.987,383 511.936,44	6	449.966,639 511.945,168	22.505

Punct început	X / Y	Punct sfârşit	X / Y	Lungime segment (** (m)
6	449.966,639 511.945,168	7	449.948,469 511.950,121	18.833
7	449.948,469 511.950,121	8	449.959,001 511.920,802	31.153
8	449.959,001 511.920,802	9	450.002,593 511.904,573	46.515
9	450.002,593 511.904,573	10	450.027,219 511.880,387	34.517
10	450.027,219 511.880,387	11	450.037,219 511.863,614	19.527
11	450.037,219 511.863,614	1	450.067,185 511.897,1	44.937

** Lungimile segmentelor sunt determinate în planul de proiecţie Stereo 70 şi sunt rotunjite la 1 milimetru.
*** Distanţa dintre puncte este formată din segmente cumulate ce sunt mai mici decât valoarea 1 milimetru.

DATE DESPRE IMOBILUL NR. 2161

Oficiul de Cadastru şi Publicitate Imobiliară SIBIU
Biroul de Cadastru şi Publicitate Imobiliară Medias

A. Partea I. Descrierea imobilului

TEREN Extravilan

Adresa: Jud. Sibiu

Nr. Crt	Nr cadastral Nr. topografic	Suprafaţa* (mp)	Observaţii / Referinţe
A1		700	Sector cadastral:63 Teren neimprejmuit;

B. Partea II. Proprietari şi acte

Inscrieri privitoare la dreptul de proprietate şi alte drepturi reale		Referinţe
/		
Act Administrativ nr. 598/6, din 30/05/1995 emis de CJSDPAT SIBIU (TITLU DE PROPRIETATE);		
B1	Intabulare, drept de PROPRIETATE, dobandit prin Reconstituire, cota actuala 1/1	A1
	1) **BUCŞE CORNEL**	

C. Partea III. SARCINI .

Inscrieri privind dezmembramintele dreptului de proprietate, drepturi reale de garanţie şi sarcini	Referinţe
NU SUNT	

Anexa Nr. 1 La Partea I

Teren

Nr cadastral	Suprafaţa (mp)*	Observaţii / Referinţe
	700	

* Suprafaţa este determinată in planul de proiecţie Stereo 70.

DETALII LINIARE IMOBIL

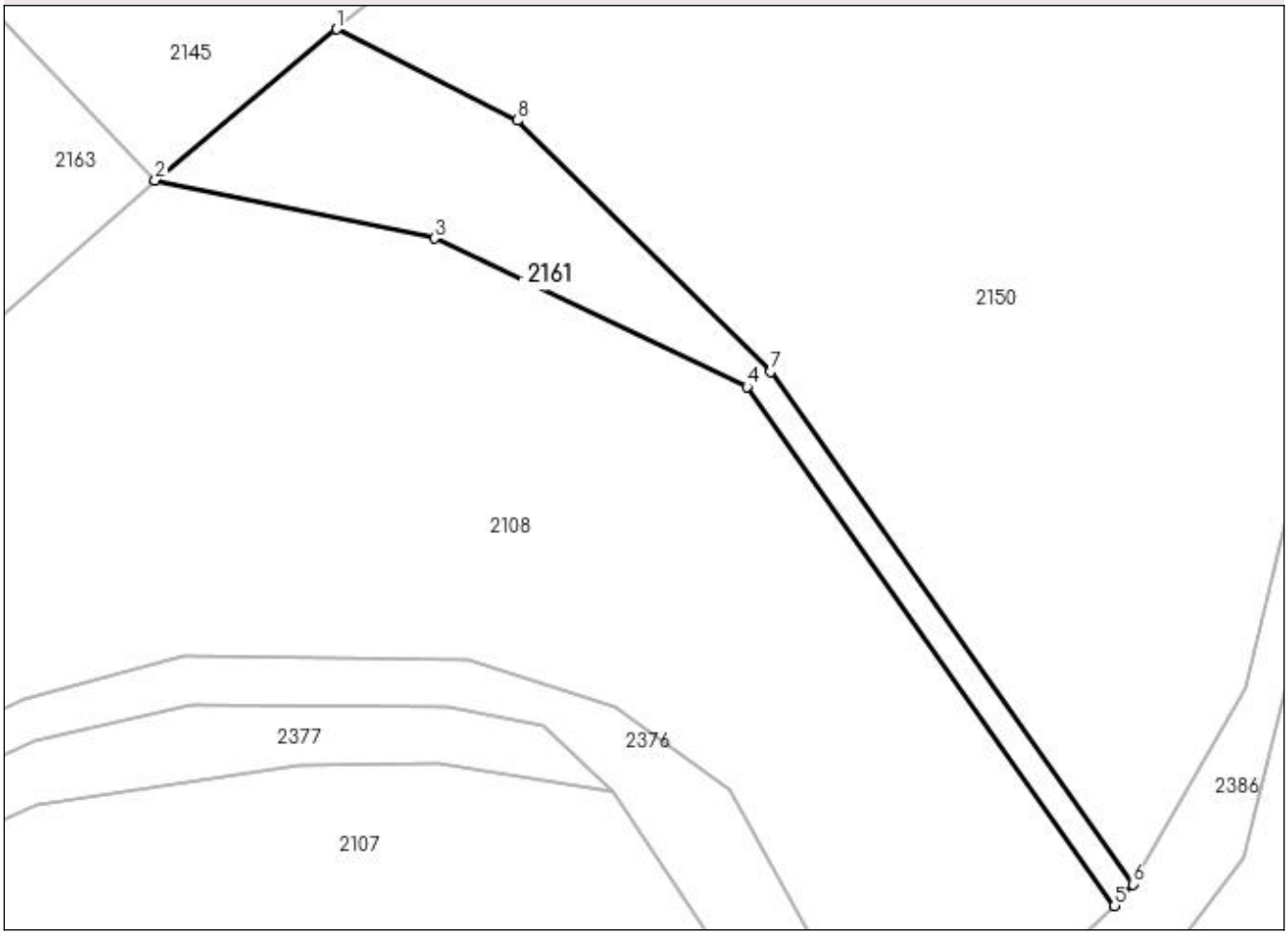

Date referitoare la teren

Crt	Categorie folosință	Intra vilan	Suprafaţa (mp)	Tarla	Parcelă	Nr. topo	Observaţii / Referinţe
1	faneata	NU	700	70	3730	-	taluz

Lungime Segmente
1) Valorile lungimilor segmentelor sunt obţinute din proiecţie în plan.

Punct început	X / Y	Punct sfârşit	X / Y	Lungime segment (** (m)
1	450.202,933 511.931,187	2	450.186,704 511.917,698	21.103
2	450.186,704 511.917,698	3	450.211,65 511.912,499	25.482
3	450.211,65 511.912,499	4	450.239,619 511.899,247	30.95
4	450.239,619 511.899,247	5	450.272,49 511.852,855	56.857
5	450.272,49 511.852,855	6	450.274,099 511.854,791	2.518

Punct început	X / Y	Punct sfârşit	X / Y	Lungime segment (** (m)
6	450.274,099 511.854,791	7	450.241,72 511.900,591	56.089
7	450.241,72 511.900,591	8	450.219,077 511.923,024	31.874
8	450.219,077 511.923,024	1	450.202,933 511.931,187	18.091

** Lungimile segmentelor sunt determinate în planul de proiecţie Stereo 70 şi sunt rotunjite la 1 milimetru.
*** Distanţa dintre puncte este formată din segmente cumulate ce sunt mai mici decât valoarea 1 milimetru.

DATE DESPRE IMOBILUL NR. 2162

Oficiul de Cadastru şi Publicitate Imobiliară SIBIU
Biroul de Cadastru şi Publicitate Imobiliară Medias

A. Partea I. Descrierea imobilului

TEREN Extravilan

Adresa: Jud. Sibiu

Nr. Crt	Nr cadastral Nr. topografic	Suprafaţa* (mp)	Observaţii / Referinţe
A1		2.200	Sector cadastral:63 Teren neimprejmuit;

B. Partea II. Proprietari şi acte

Inscrieri privitoare la dreptul de proprietate şi alte drepturi reale		Referinţe
/		
Act Administrativ nr. 697/6, din 14/06/1995 emis de CJSDPAT SIBIU (TITLU DE PROPRIETATE);		
B1	Intabulare, drept de PROPRIETATE, dobandit prin Reconstituire, cota actuala 1/1	A1
	1) **VARZĂ VIORICA** 2) **RICEAN MARIA** 3) **MOLDOVAN ANA**	

C. Partea III. SARCINI .

Inscrieri privind dezmembramintele dreptului de proprietate, drepturi reale de garanţie şi sarcini	Referinţe
NU SUNT	

Anexa Nr. 1 La Partea I

Teren

Nr cadastral	Suprafaţa (mp)*	Observaţii / Referinţe
	2.200	

* Suprafaţa este determinată in planul de proiecţie Stereo 70.

DETALII LINIARE IMOBIL

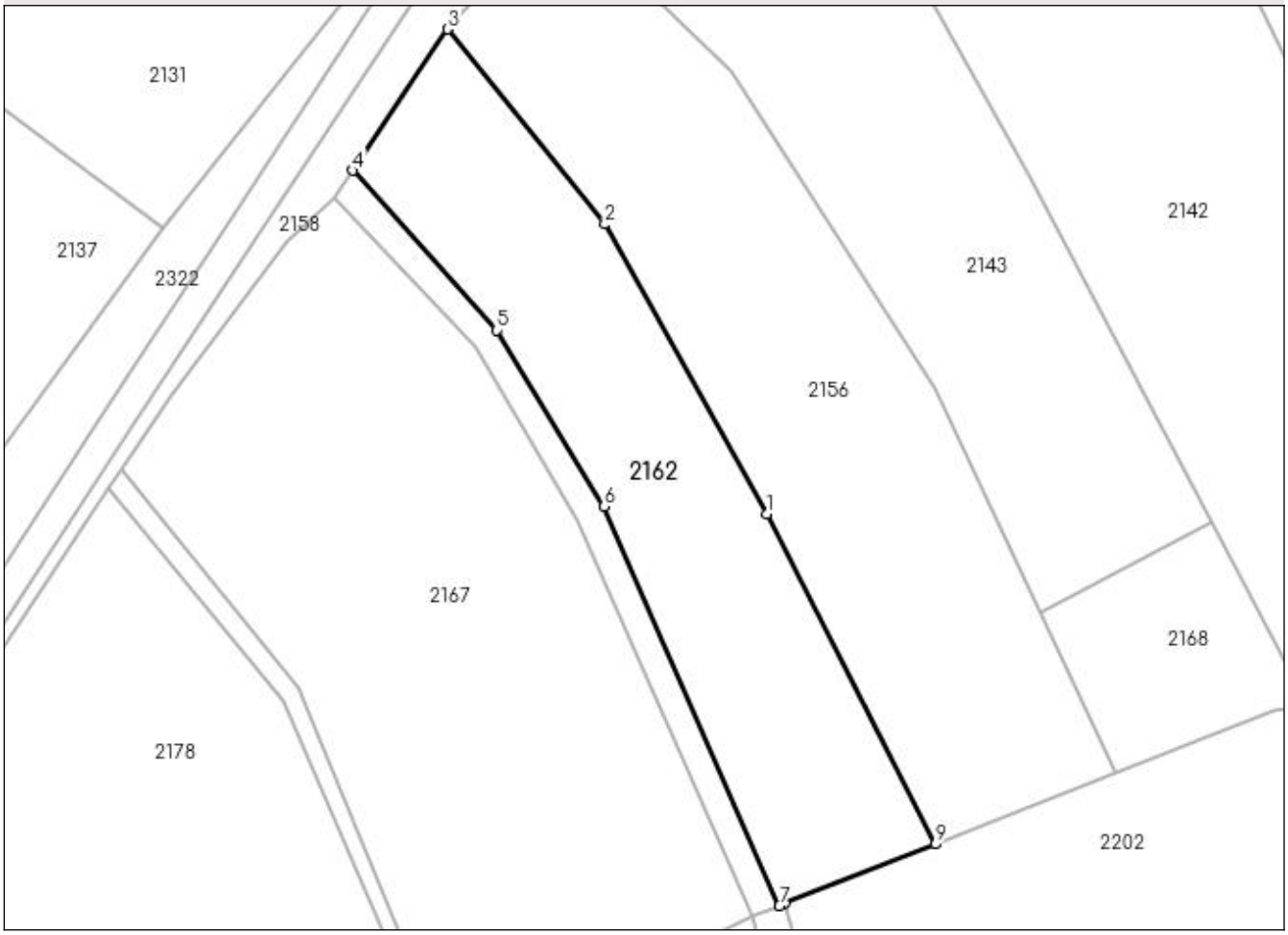

Date referitoare la teren

Crt	Categorie folosinţă	Intra vilan	Suprafaţa (mp)	Tarla	Parcelă	Nr. topo	Observaţii / Referinţe
1	arabil	NU	2.200	70	3833/15	-	

Lungime Segmente
1) Valorile lungimilor segmentelor sunt obţinute din proiecţie în plan.

Punct început	X / Y	Punct sfârşit	X / Y	Lungime segment (** (m)
1	450.547,391 511.903,074	2	450.526,931 511.939,665	41.923
2	450.526,931 511.939,665	3	450.506,985 511.964,332	31.722
3	450.506,985 511.964,332	4	450.495,028 511.946,461	21.503
4	450.495,028 511.946,461	5	450.513,265 511.926,272	27.206
5	450.513,265 511.926,272	6	450.526,796 511.903,982	26.076

Punct început	X / Y	Punct sfârşit	X / Y	Lungime segment (** (m)
6	450.526,796 511.903,982	7	450.548,998 511.853,513	55.136
7	450.548,998 511.853,513	8	450.549,678 511.853,781	0.731
8	450.549,678 511.853,781	9	450.568,698 511.861,284	20.446
9	450.568,698 511.861,284	1	450.547,391 511.903,074	46.909

** Lungimile segmentelor sunt determinate în planul de proiecţie Stereo 70 şi sunt rotunjite la 1 milimetru.
*** Distanţa dintre puncte este formată din segmente cumulate ce sunt mai mici decât valoarea 1 milimetru.

DATE DESPRE IMOBILUL NR. 2163

Oficiul de Cadastru şi Publicitate Imobiliară SIBIU
Biroul de Cadastru şi Publicitate Imobiliară Medias

A. Partea I. Descrierea imobilului

TEREN Extravilan

Adresa: Jud. Sibiu

Nr. Crt	Nr cadastral Nr. topografic	Suprafaţa* (mp)	Observaţii / Referinţe
A1		3.000	Sector cadastral:63 Teren neimprejmuit;

B. Partea II. Proprietari şi acte

Inscrieri privitoare la dreptul de proprietate şi alte drepturi reale		Referinţe
/		
Act Administrativ nr. 786/6, din 15/06/1995 emis de CJSDPAT SIBIU (TITLU DE PROPRIETATE);		
B1	Intabulare, drept de PROPRIETATE, dobandit prin Reconstituire, cota actuala 1/1	A1
	1) **MATIU EUFIMIA**	

C. Partea III. SARCINI .

Inscrieri privind dezmembramintele dreptului de proprietate, drepturi reale de garanţie şi sarcini	Referinţe
NU SUNT	

Anexa Nr. 1 La Partea I

Teren

Nr cadastral	Suprafaţa (mp)*	Observaţii / Referinţe
	3.000	

* Suprafaţa este determinată in planul de proiecţie Stereo 70.

DETALII LINIARE IMOBIL

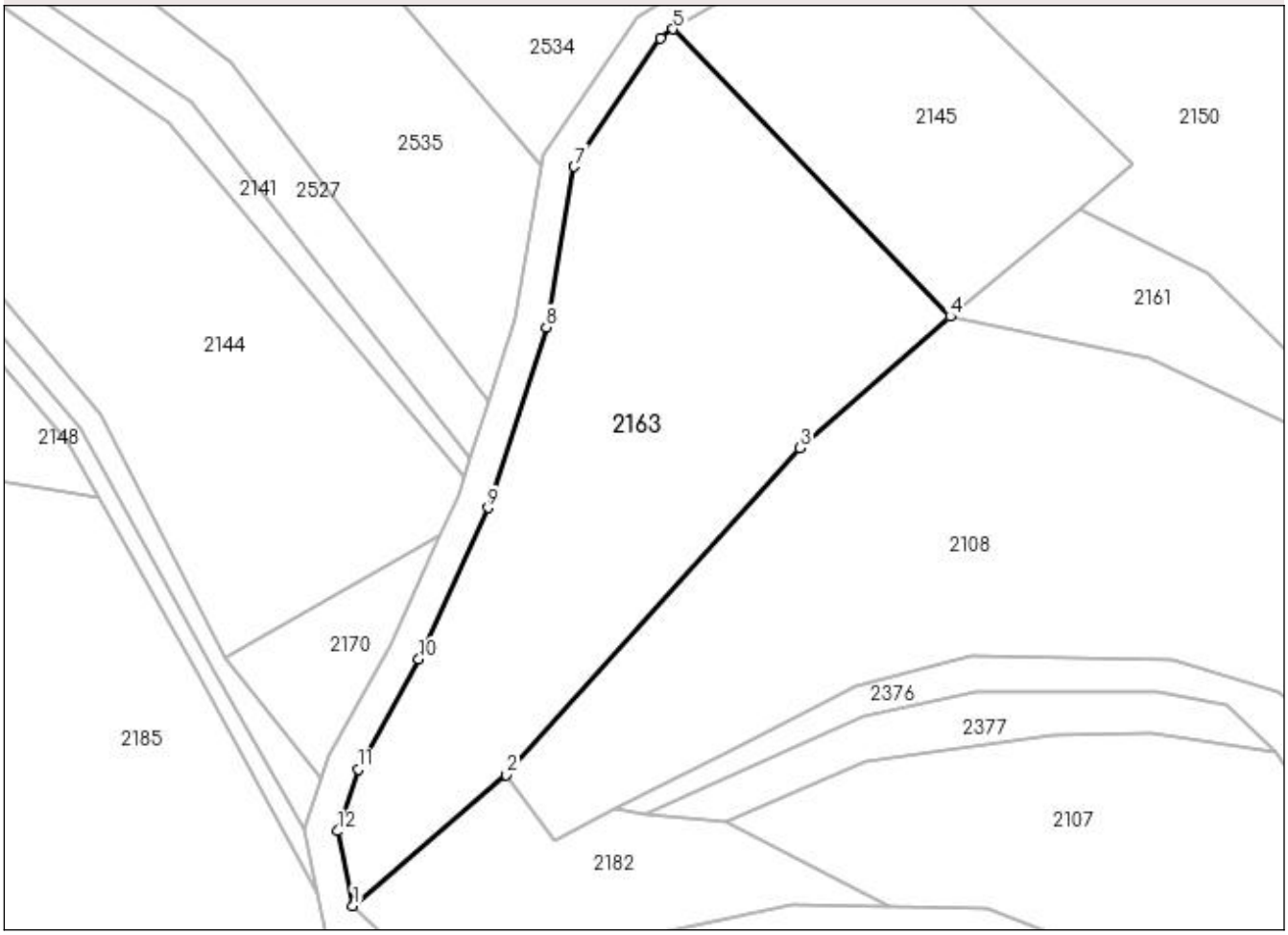

Date referitoare la teren

Crt	Categorie folosinţă	Intra vilan	Suprafaţa (mp)	Tarla	Parcelă	Nr. topo	Observaţii / Referinţe
1	faneata	NU	3.000	70	3731	-	NR TARLA 69 GRESIT IN TP

Lungime Segmente
1) Valorile lungimilor segmentelor sunt obţinute din proiecţie în plan.

Punct început	X / Y	Punct sfârşit	X / Y	Lungime segment (** (m)
1	450.111,779 511.843,818	2	450.131,043 511.860,186	25.279
2	450.131,043 511.860,186	3	450.167,895 511.901,241	55.169
3	450.167,895 511.901,241	4	450.186,704 511.917,698	24.992
4	450.186,704 511.917,698	5	450.151,959 511.953,738	50.061
5	450.151,959 511.953,738	6	450.150,41 511.952,563	1.944

Punct început	X / Y	Punct sfârşit	X / Y	Lungime segment (** (m)
6	450.150,41 511.952,563	7	450.139,544 511.936,501	19.392
7	450.139,544 511.936,501	8	450.136,043 511.916,38	20.424
8	450.136,043 511.916,38	9	450.128,716 511.893,719	23.816
9	450.128,716 511.893,719	10	450.120,054 511.874,722	20.878
10	450.120,054 511.874,722	11	450.112,435 511.860,906	15.778
11	450.112,435 511.860,906	12	450.109,902 511.853,178	8.133
12	450.109,902 511.853,178	1	450.111,779 511.843,818	9.546

** Lungimile segmentelor sunt determinate în planul de proiecţie Stereo 70 şi sunt rotunjite la 1 milimetru.
*** Distanţa dintre puncte este formată din segmente cumulate ce sunt mai mici decât valoarea 1 milimetru.

DATE DESPRE IMOBILUL NR. 2164

Oficiul de Cadastru şi Publicitate Imobiliară SIBIU
Biroul de Cadastru şi Publicitate Imobiliară Medias

A. Partea I. Descrierea imobilului

TEREN Extravilan

Adresa: Jud. Sibiu

Nr. Crt	Nr cadastral Nr. topografic	Suprafaţa* (mp)	Observaţii / Referinţe
A1		400	Sector cadastral:63 Teren neimprejmuit;

B. Partea II. Proprietari şi acte

Inscrieri privitoare la dreptul de proprietate şi alte drepturi reale		Referinţe
/		
Act Administrativ nr. 697/6, din 14/06/1995 emis de CJSDPAT SIBIU (TITLU DE PROPRIETATE);		
B1	Intabulare, drept de PROPRIETATE, dobandit prin Reconstituire, cota actuala 1/1	A1
	1) **VARZĂ VIORICA** 2) **RICEAN MARIA** 3) **MOLDOVAN ANA**	

C. Partea III. SARCINI .

Inscrieri privind dezmembramintele dreptului de proprietate, drepturi reale de garanţie şi sarcini	Referinţe
NU SUNT	

Anexa Nr. 1 La Partea I

Teren

Nr cadastral	Suprafaţa (mp)*	Observaţii / Referinţe
	400	

* Suprafaţa este determinată in planul de proiecţie Stereo 70.

DETALII LINIARE IMOBIL

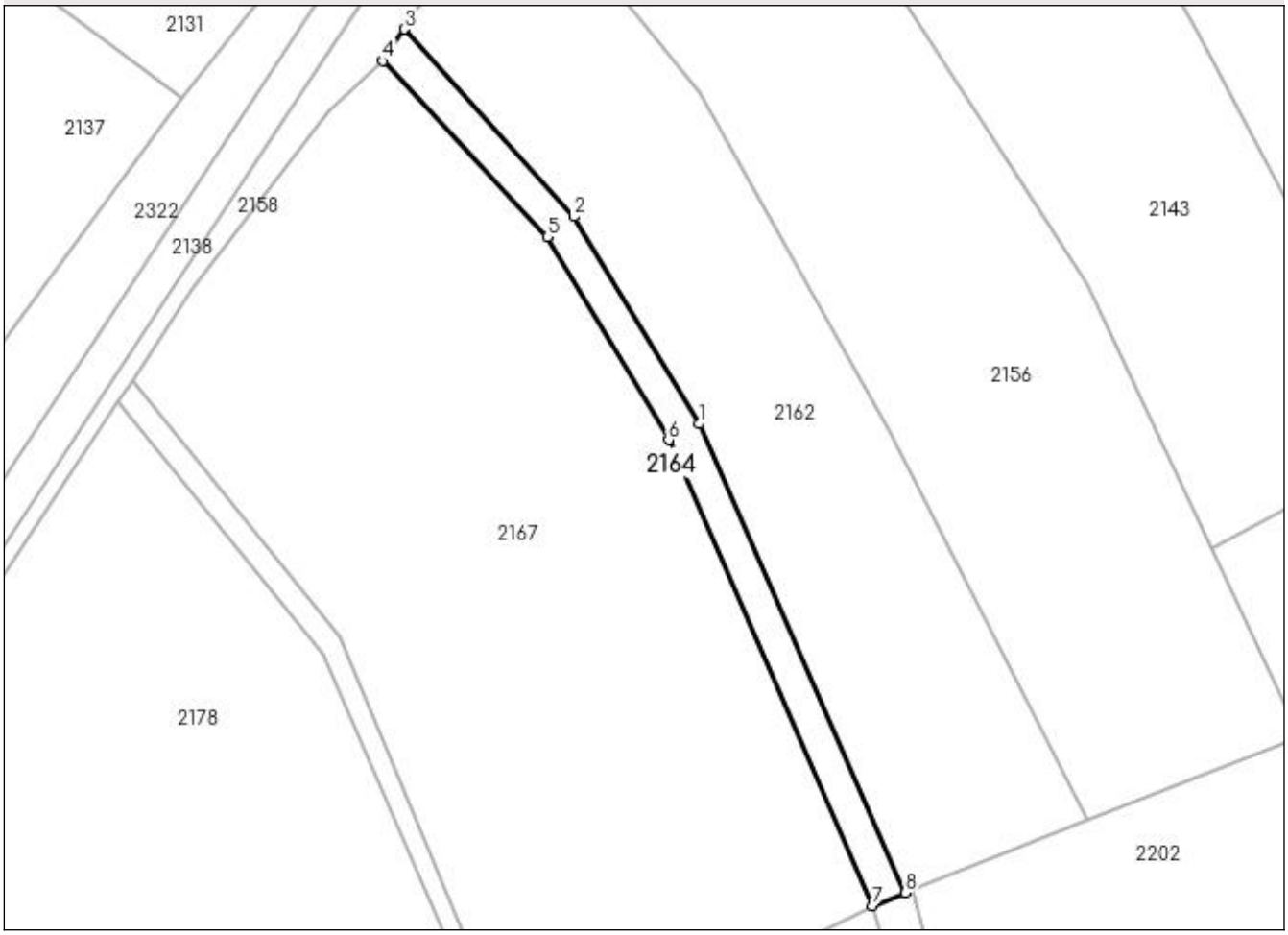

Date referitoare la teren

Crt	Categorie folosinţă	Intra vilan	Suprafaţa (mp)	Tarla	Parcelă	Nr. topo	Observaţii / Referinţe
1	faneata	NU	400	70	3829/4	-	taluz

Lungime Segmente
1) Valorile lungimilor segmentelor sunt obţinute din proiecţie în plan.

Punct început	X / Y	Punct sfârşit	X / Y	Lungime segment (** (m)
1	450.526,796 511.903,982	2	450.513,265 511.926,272	26.076
2	450.513,265 511.926,272	3	450.495,028 511.946,461	27.206
3	450.495,028 511.946,461	4	450.492,734 511.943,032	4.125
4	450.492,734 511.943,032	5	450.510,43 511.924,069	25.938
5	450.510,43 511.924,069	6	450.523,507 511.902,263	25.426

Punct început	X / Y	Punct sfârşit	X / Y	Lungime segment (** (m)
6	450.523,507 511.902,263	7	450.545,471 511.852,122	54.741
7	450.545,471 511.852,122	8	450.548,998 511.853,513	3.792
8	450.548,998 511.853,513	1	450.526,796 511.903,982	55.136

** Lungimile segmentelor sunt determinate în planul de proiecţie Stereo 70 şi sunt rotunjite la 1 milimetru.
*** Distanţa dintre puncte este formată din segmente cumulate ce sunt mai mici decât valoarea 1 milimetru.

DATE DESPRE IMOBILUL NR. 2165

Oficiul de Cadastru şi Publicitate Imobiliară SIBIU
Biroul de Cadastru şi Publicitate Imobiliară Medias

A. Partea I. Descrierea imobilului

TEREN Extravilan

Adresa: Jud. Sibiu

Nr. Crt	Nr cadastral Nr. topografic	Suprafaţa* (mp)	Observaţii / Referinţe
A1		500	Sector cadastral:63 Teren neimprejmuit;

B. Partea II. Proprietari şi acte

Inscrieri privitoare la dreptul de proprietate şi alte drepturi reale		Referinţe
/		
Act Administrativ nr. 951/6, din 26/05/1995 emis de CJSDPAT SIBIU (TITLU DE PROPRIETATE);		
B1	Intabulare, drept de PROPRIETATE, dobandit prin Constituire, cota actuala 1/1	A1
	1) **CARCULEA ELENA**	

C. Partea III. SARCINI .

Inscrieri privind dezmembramintele dreptului de proprietate, drepturi reale de garanţie şi sarcini	Referinţe
NU SUNT	

Anexa Nr. 1 La Partea I

Teren

Nr cadastral	Suprafaţa (mp)*	Observaţii / Referinţe
	500	

* Suprafaţa este determinată in planul de proiecţie Stereo 70.

DETALII LINIARE IMOBIL

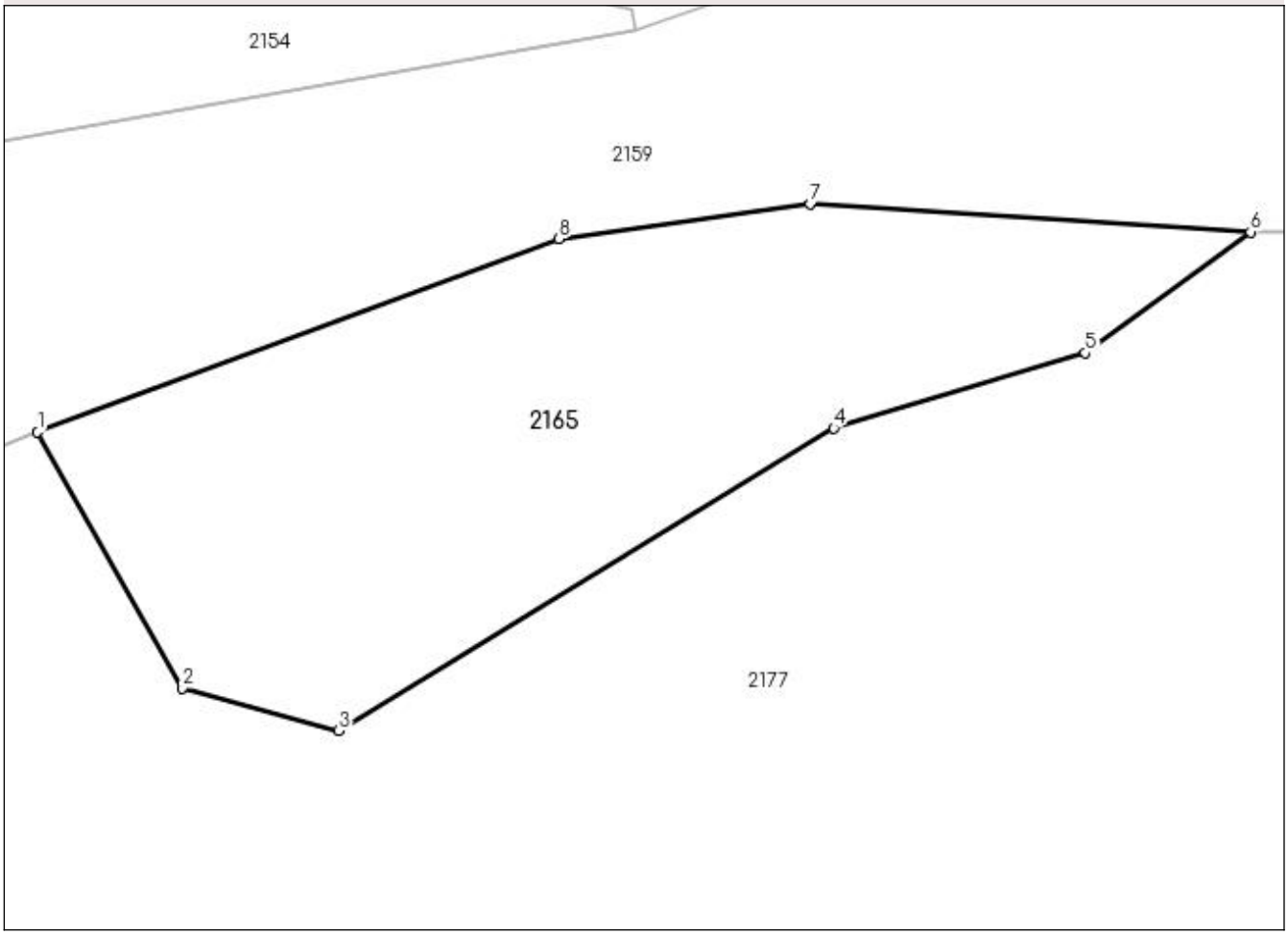

Date referitoare la teren

Crt	Categorie folosinţă	Intra vilan	Suprafaţa (mp)	Tarla	Parcelă	Nr. topo	Observaţii / Referinţe
1	faneata	NU	500	70	3842	-	

Lungime Segmente
1) Valorile lungimilor segmentelor sunt obţinute din proiecţie în plan.

Punct început	X / Y	Punct sfârşit	X / Y	Lungime segment (** (m)
1	450.678,435 511.899,233	2	450.684,341 511.888,765	12.019
2	450.684,341 511.888,765	3	450.690,757 511.887,027	6.647
3	450.690,757 511.887,027	4	450.711,005 511.899,393	23.725
4	450.711,005 511.899,393	5	450.721,29 511.902,468	10.735
5	450.721,29 511.902,468	6	450.728,051 511.907,416	8.379

Punct început	X / Y	Punct sfârşit	X / Y	Lungime segment (** (m)
6	450.728,051 511.907,416	7	450.710,052 511.908,558	18.035
7	450.710,052 511.908,558	8	450.699,754 511.907,133	10.396
8	450.699,754 511.907,133	1	450.678,435 511.899,233	22.736

** Lungimile segmentelor sunt determinate în planul de proiecţie Stereo 70 şi sunt rotunjite la 1 milimetru.
*** Distanţa dintre puncte este formată din segmente cumulate ce sunt mai mici decât valoarea 1 milimetru.

DATE DESPRE IMOBILUL NR. 2166

Oficiul de Cadastru şi Publicitate Imobiliară SIBIU
Biroul de Cadastru şi Publicitate Imobiliară Medias

A. Partea I. Descrierea imobilului

TEREN Extravilan

Adresa: Jud. Sibiu

Nr. Crt	Nr cadastral Nr. topografic	Suprafaţa* (mp)	Observaţii / Referinţe
A1		400	Sector cadastral:63 Teren neimprejmuit;

B. Partea II. Proprietari şi acte

Inscrieri privitoare la dreptul de proprietate şi alte drepturi reale		Referinţe
/		
Act Administrativ nr. 314, din 26/11/2007 emis de CONSILIUL LOCAL MEDIAS (HOTARARE DE CONSILIU);		
B1	Intabulare, drept de PROPRIETATE, dobandit prin Lege, cota actuala 1/1	A1
	1) **MUNICIPIUL MEDIAŞ DOMENIUL PRIVAT**, CIF:4240677	

C. Partea III. SARCINI .

Inscrieri privind dezmembramintele dreptului de proprietate, drepturi reale de garanţie şi sarcini	Referinţe
NU SUNT	

Anexa Nr. 1 La Partea I

Teren

Nr cadastral	Suprafaţa (mp)*	Observaţii / Referinţe
	400	

* Suprafaţa este determinată in planul de proiecţie Stereo 70.

DETALII LINIARE IMOBIL

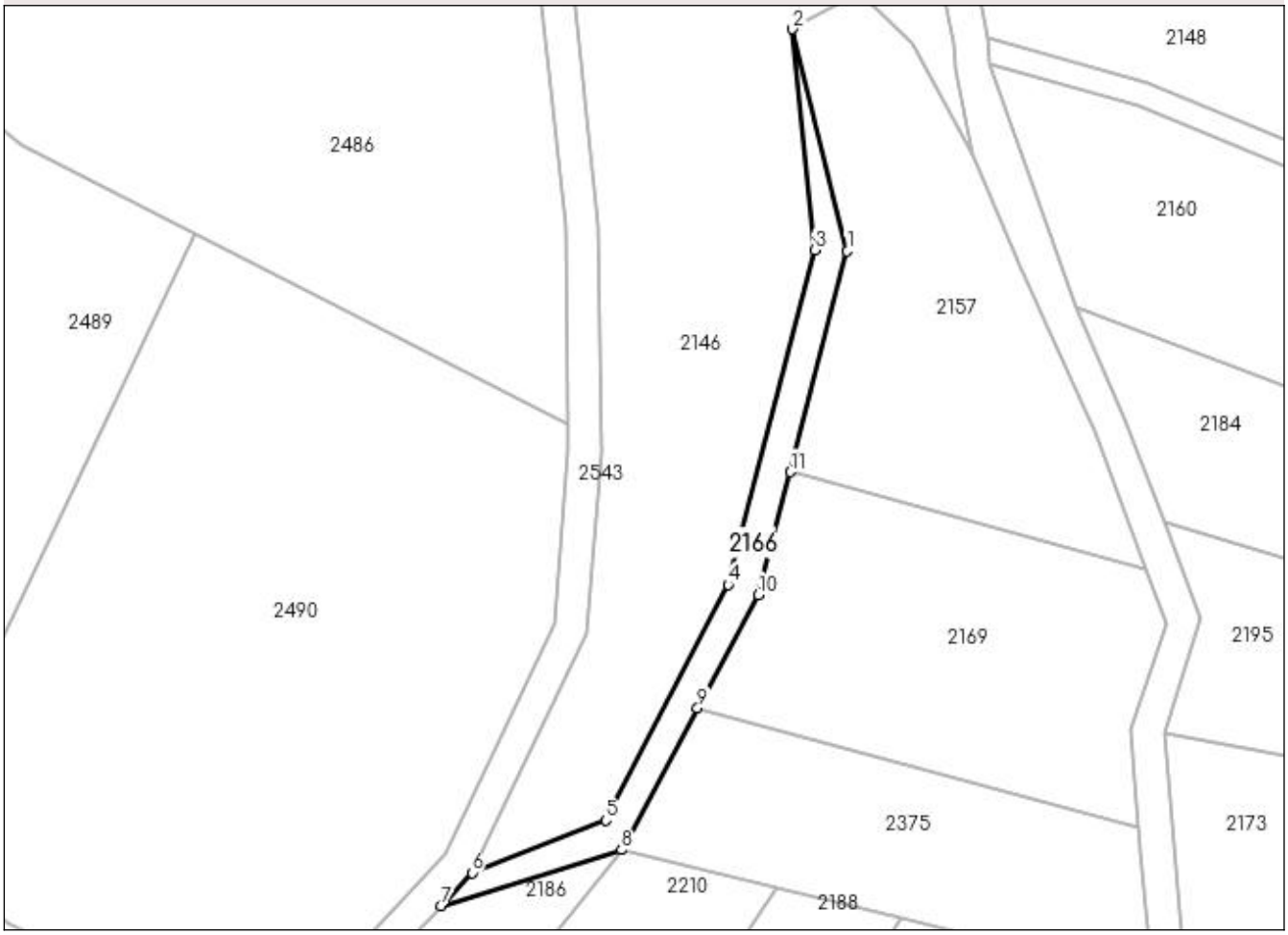

Date referitoare la teren

Crt	Categorie folosinţă	Intra vilan	Suprafaţa (mp)	Tarla	Parcelă	Nr. topo	Observaţii / Referinţe
1	faneata	NU	400	70	3751/8	-	

Lungime Segmente
1) Valorile lungimilor segmentelor sunt obţinute din proiecţie în plan.

Punct început	X / Y	Punct sfârşit	X / Y	Lungime segment (** (m)
1	449.931,412 511.927,609	2	449.924,776 511.954,425	27.626
2	449.924,776 511.954,425	3	449.927,482 511.927,77	26.792
3	449.927,482 511.927,77	4	449.916,978 511.887,389	41.724
4	449.916,978 511.887,389	5	449.902,232 511.858,957	32.029
5	449.902,232 511.858,957	6	449.886,07 511.852,628	17.356

Punct început	X / Y	Punct sfârşit	X / Y	Lungime segment (** (m)
6	449.886,07 511.852,628	7	449.882,299 511.848,629	5.496
7	449.882,299 511.848,629	8	449.904,129 511.855,379	22.85
8	449.904,129 511.855,379	9	449.913,315 511.872,51	19.439
9	449.913,315 511.872,51	10	449.920,626 511.886,144	15.471
10	449.920,626 511.886,144	11	449.924,489 511.900,994	15.343
11	449.924,489 511.900,994	1	449.931,412 511.927,609	27.501

** Lungimile segmentelor sunt determinate în planul de proiecţie Stereo 70 şi sunt rotunjite la 1 milimetru.
*** Distanţa dintre puncte este formată din segmente cumulate ce sunt mai mici decât valoarea 1 milimetru.

DATE DESPRE IMOBILUL NR. 2167

Oficiul de Cadastru şi Publicitate Imobiliară SIBIU
Biroul de Cadastru şi Publicitate Imobiliară Medias

A. Partea I. Descrierea imobilului

TEREN Extravilan

Adresa: Jud. Sibiu

Nr. Crt	Nr cadastral Nr. topografic	Suprafaţa* (mp)	Observaţii / Referinţe
A1		4.100	Sector cadastral:63 Teren neimprejmuit;

B. Partea II. Proprietari şi acte

Inscrieri privitoare la dreptul de proprietate şi alte drepturi reale		Referinţe
/		
Act Administrativ nr. 920/6, din 23/05/1995 emis de CJSDPAT SIBIU (TITLU DE PROPRIETATE);		
B1	Intabulare, drept de PROPRIETATE, dobandit prin Constituire, cota actuala 1/1	A1
	1) **CUREA MARIA**	

C. Partea III. SARCINI .

Inscrieri privind dezmembramintele dreptului de proprietate, drepturi reale de garanţie şi sarcini	Referinţe
NU SUNT	

Anexa Nr. 1 La Partea I

Teren

Nr cadastral	Suprafaţa (mp)*	Observaţii / Referinţe
	4.100	

* Suprafaţa este determinată in planul de proiecţie Stereo 70.

DETALII LINIARE IMOBIL

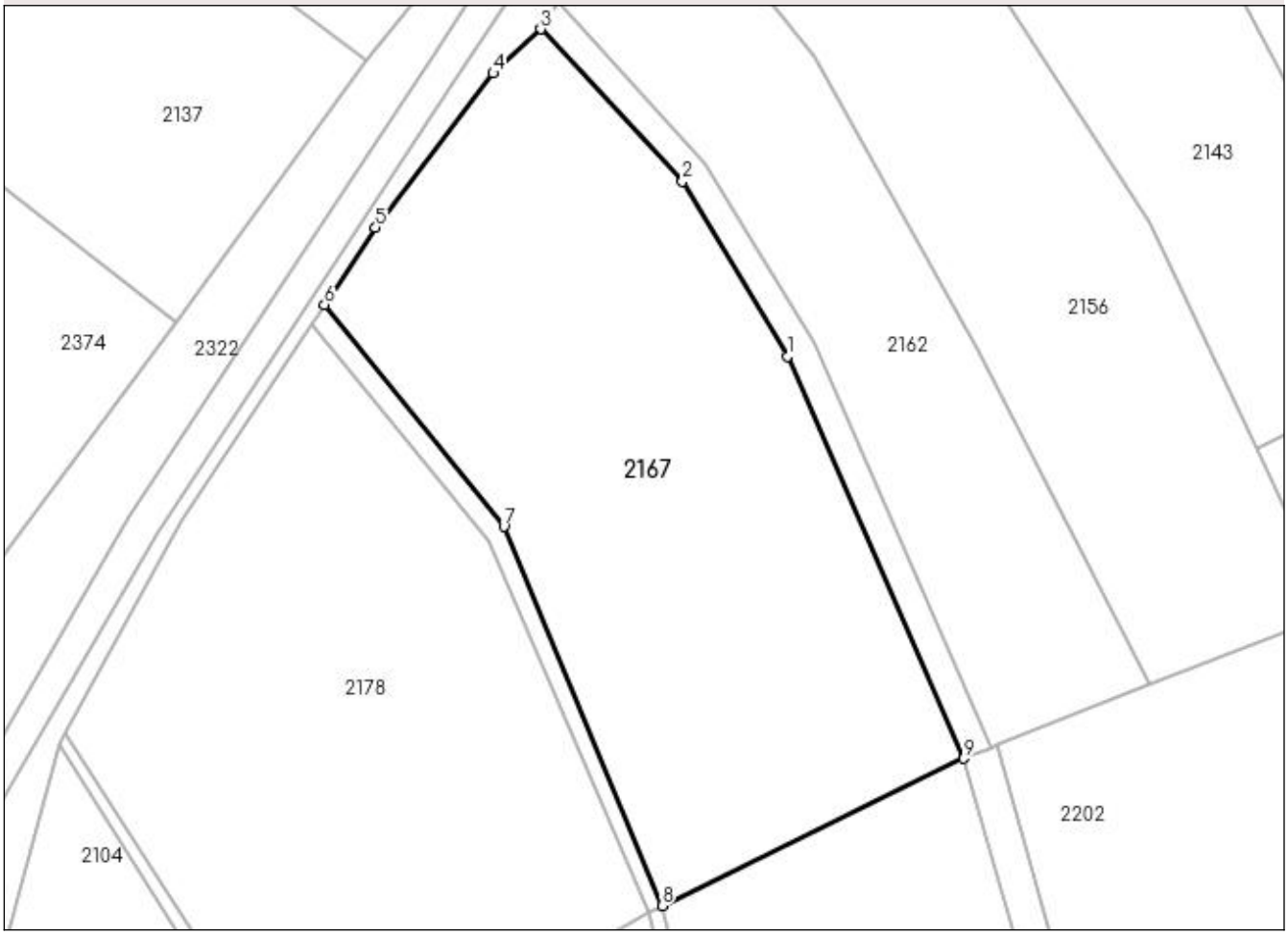

Date referitoare la teren

Crt	Categorie folosinţă	Intra vilan	Suprafaţa (mp)	Tarla	Parcelă	Nr. topo	Observaţii / Referinţe
1	arabil	NU	4.100	70	3833/14	-	

Lungime Segmente
1) Valorile lungimilor segmentelor sunt obţinute din proiecţie în plan.

Punct început	X / Y	Punct sfârşit	X / Y	Lungime segment (** (m)
1	450.523,507 511.902,263	2	450.510,43 511.924,069	25.426
2	450.510,43 511.924,069	3	450.492,734 511.943,032	25.938
3	450.492,734 511.943,032	4	450.486,818 511.937,527	8.081
4	450.486,818 511.937,527	5	450.472,129 511.918,28	24.212
5	450.472,129 511.918,28	6	450.465,77 511.908,686	11.51

Punct început	X / Y	Punct sfârşit	X / Y	Lungime segment (** (m)
6	450.465,77 511.908,686	7	450.488,13 511.881,023	35.57
7	450.488,13 511.881,023	8	450.507,861 511.833,779	51.199
8	450.507,861 511.833,779	9	450.545,471 511.852,122	41.845
9	450.545,471 511.852,122	1	450.523,507 511.902,263	54.741

** Lungimile segmentelor sunt determinate în planul de proiecţie Stereo 70 şi sunt rotunjite la 1 milimetru.
*** Distanţa dintre puncte este formată din segmente cumulate ce sunt mai mici decât valoarea 1 milimetru.

DATE DESPRE IMOBILUL NR. 2168

Oficiul de Cadastru şi Publicitate Imobiliară SIBIU
Biroul de Cadastru şi Publicitate Imobiliară Medias

A. Partea I. Descrierea imobilului

TEREN Extravilan

Adresa: Jud. Sibiu

Nr. Crt	Nr cadastral Nr. topografic	Suprafaţa* (mp)	Observaţii / Referinţe
A1		600	Sector cadastral:63 Teren neimprejmuit;

B. Partea II. Proprietari şi acte

Inscrieri privitoare la dreptul de proprietate şi alte drepturi reale		Referinţe
/		
Act Administrativ nr. 636/6, din 24/05/1995 emis de CJSDPAT SIBIU (TITLU DE PROPRIETATE);		
B1	Intabulare, drept de PROPRIETATE, dobandit prin Reconstituire, cota actuala 1/1	A1
	1) **COMAN ELISABETA**	

C. Partea III. SARCINI .

Inscrieri privind dezmembramintele dreptului de proprietate, drepturi reale de garanţie şi sarcini	Referinţe
NU SUNT	

Anexa Nr. 1 La Partea I

Teren

Nr cadastral	Suprafaţa (mp)*	Observaţii / Referinţe
	600	

* Suprafaţa este determinată in planul de proiecţie Stereo 70.

DETALII LINIARE IMOBIL

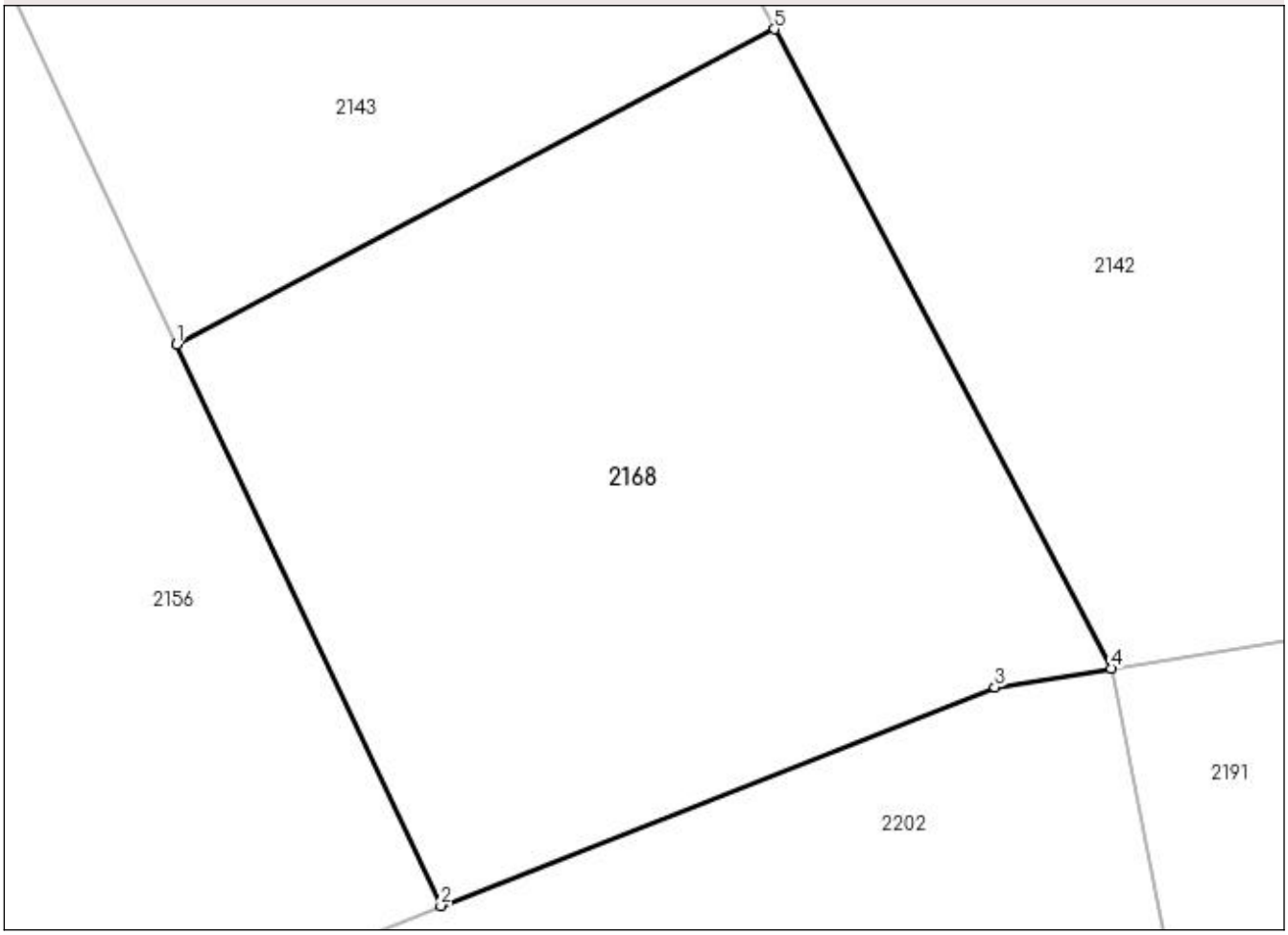

Date referitoare la teren

Crt	Categorie folosinţă	Intra vilan	Suprafaţa (mp)	Tarla	Parcelă	Nr. topo	Observaţii / Referinţe
1	arabil	NU	600	70	3833/17/2	-	

Lungime Segmente
1) Valorile lungimilor segmentelor sunt obţinute din proiecţie în plan.

Punct început	X / Y	Punct sfârşit	X / Y	Lungime segment (** (m)
1	450.581,957 511.890,64	2	450.591,534 511.870,291	22.49
2	450.591,534 511.870,291	3	450.611,639 511.878,222	21.612
3	450.611,639 511.878,222	4	450.615,865 511.878,896	4.28
4	450.615,865 511.878,896	5	450.603,645 511.902,075	26.203
5	450.603,645 511.902,075	1	450.581,957 511.890,64	24.518

** Lungimile segmentelor sunt determinate în planul de proiecţie Stereo 70 şi sunt rotunjite la 1 milimetru.
*** Distanţa dintre puncte este formată din segmente cumulate ce sunt mai mici decât valoarea 1 milimetru.

DATE DESPRE IMOBILUL NR. 2169

Oficiul de Cadastru şi Publicitate Imobiliară SIBIU
Biroul de Cadastru şi Publicitate Imobiliară Medias

A. Partea I. Descrierea imobilului

TEREN Extravilan

Adresa: Jud. Sibiu

Nr. Crt	Nr cadastral Nr. topografic	Suprafaţa* (mp)	Observaţii / Referinţe
A1		1.500	Sector cadastral:63 Teren neimprejmuit;

B. Partea II. Proprietari şi acte

Inscrieri privitoare la dreptul de proprietate şi alte drepturi reale		Referinţe
/		
Act Administrativ nr. 804/6, din 22/05/1995 emis de CJSDPAT SIBIU (TITLU DE PROPRIETATE);		
B1	Intabulare, drept de PROPRIETATE, dobandit prin Constituire, cota actuala 1/1	A1
	1) **LUCACI ȘOFRON**	

C. Partea III. SARCINI .

Inscrieri privind dezmembramintele dreptului de proprietate, drepturi reale de garanţie şi sarcini	Referinţe
NU SUNT	

Anexa Nr. 1 La Partea I

Teren

Nr cadastral	Suprafaţa (mp)*	Observaţii / Referinţe
	1.500	

* Suprafaţa este determinată in planul de proiecţie Stereo 70.

DETALII LINIARE IMOBIL

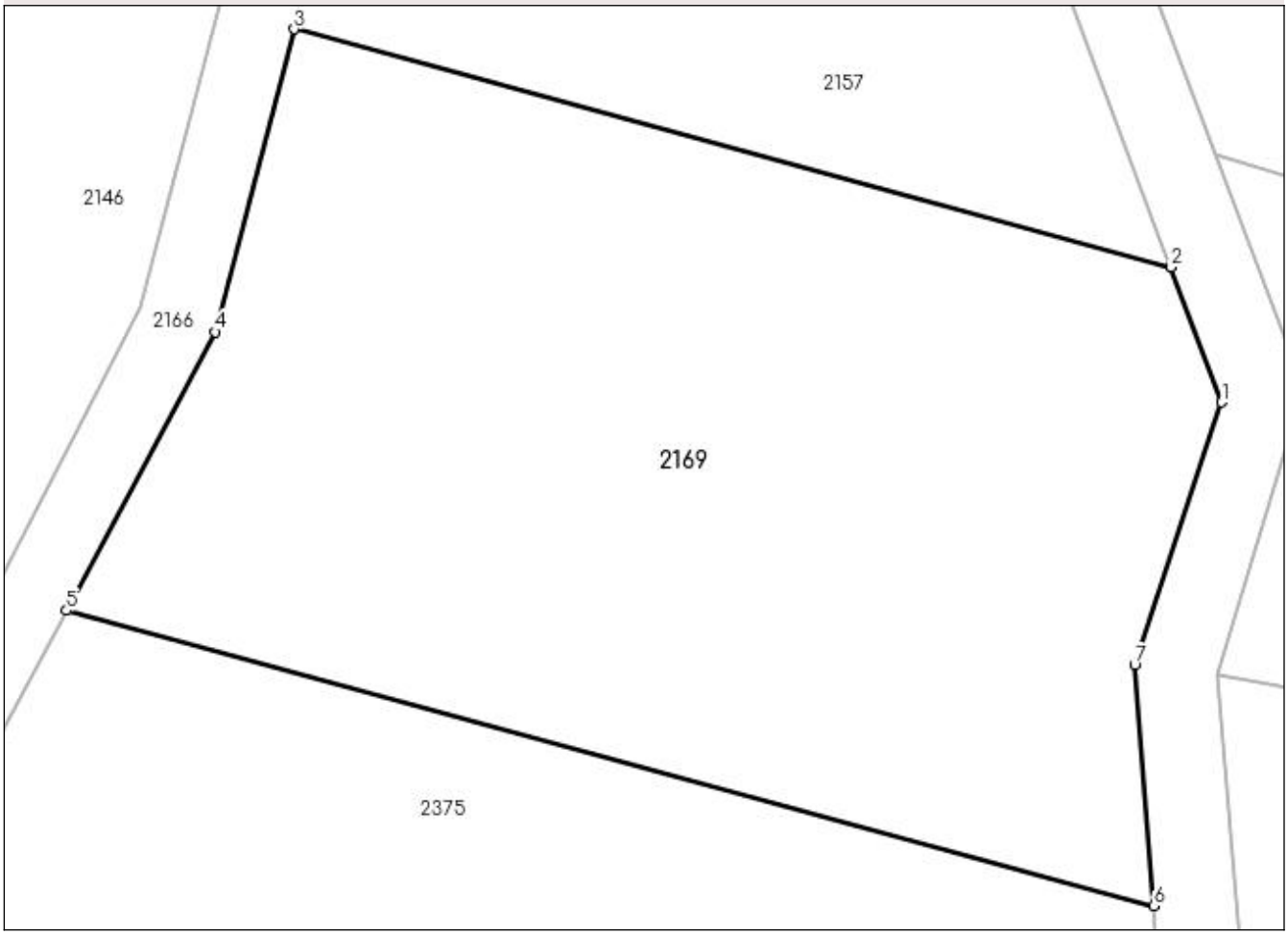

Date referitoare la teren

Crt	Categorie folosinţă	Intra vilan	Suprafaţa (mp)	Tarla	Parcelă	Nr. topo	Observaţii / Referinţe
1	faneata	NU	1.500	70	3751/4	-	NR TARLA 69 GRESIT IN TP

Lungime Segmente
1) Valorile lungimilor segmentelor sunt obţinute din proiecţie în plan.

Punct început	X / Y	Punct sfârşit	X / Y	Lungime segment (** (m)
1	449.969,954 511.882,715	2	449.967,482 511.889,322	7.054
2	449.967,482 511.889,322	3	449.924,489 511.900,994	44.55
3	449.924,489 511.900,994	4	449.920,626 511.886,144	15.343
4	449.920,626 511.886,144	5	449.913,315 511.872,51	15.471
5	449.913,315 511.872,51	6	449.966,622 511.858,038	55.236

Punct început	X / Y	Punct sfârşit	X / Y	Lungime segment (** (m)
6	449.966,622 511.858,038	7	449.965,697 511.869,849	11.847
7	449.965,697 511.869,849	1	449.969,954 511.882,715	13.552

** Lungimile segmentelor sunt determinate în planul de proiecţie Stereo 70 şi sunt rotunjite la 1 milimetru.
*** Distanţa dintre puncte este formată din segmente cumulate ce sunt mai mici decât valoarea 1 milimetru.

DATE DESPRE IMOBILUL NR. 2170

Oficiul de Cadastru şi Publicitate Imobiliară SIBIU
Biroul de Cadastru şi Publicitate Imobiliară Medias

A. Partea I. Descrierea imobilului

TEREN Extravilan

Adresa: Jud. Sibiu

Nr. Crt	Nr cadastral Nr. topografic	Suprafaţa* (mp)	Observaţii / Referinţe
A1		300	Sector cadastral:63 Teren neimprejmuit;

B. Partea II. Proprietari şi acte

Inscrieri privitoare la dreptul de proprietate şi alte drepturi reale		Referinţe
/		
Act Administrativ nr. 786/6, din 15/06/1995 emis de CJSDPAT SIBIU (TITLU DE PROPRIETATE);		
B1	Intabulare, drept de PROPRIETATE, dobandit prin Reconstituire, cota actuala 1/1	A1
	1) **MATIU EUFIMIA**	

C. Partea III. SARCINI .

Inscrieri privind dezmembramintele dreptului de proprietate, drepturi reale de garanţie şi sarcini	Referinţe
NU SUNT	

Anexa Nr. 1 La Partea I

Teren

Nr cadastral	Suprafaţa (mp)*	Observaţii / Referinţe
	300	

* Suprafaţa este determinată in planul de proiecţie Stereo 70.

DETALII LINIARE IMOBIL

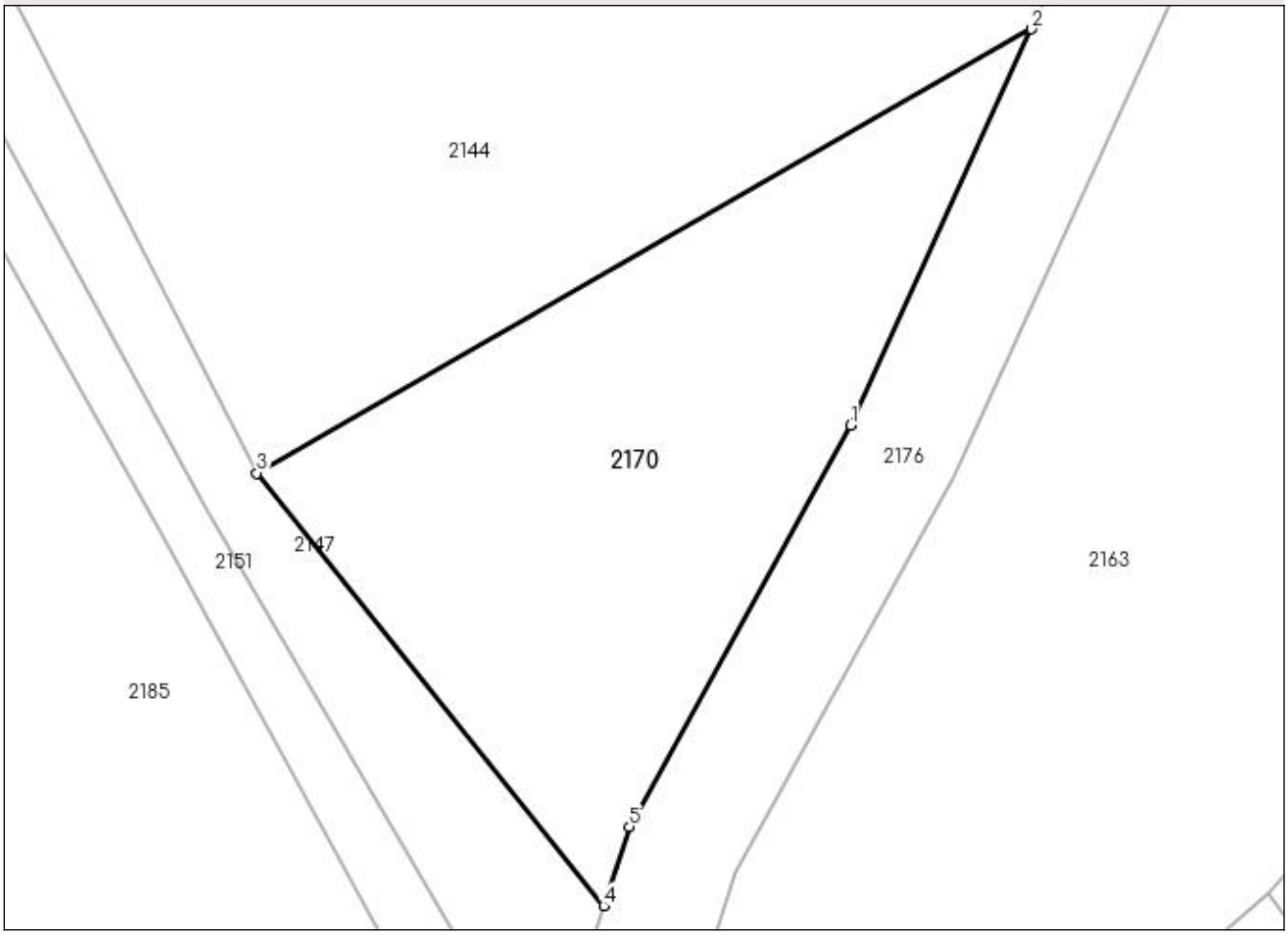

Date referitoare la teren

Crt	Categorie folosinţă	Intra vilan	Suprafaţa (mp)	Tarla	Parcelă	Nr. topo	Observaţii / Referinţe
1	faneata	NU	300	70	3745/3	-	NR TARLA 69 GRESIT IN TP

Lungime Segmente
1) Valorile lungimilor segmentelor sunt obţinute din proiecţie în plan.

Punct început	X / Y	Punct sfârşit	X / Y	Lungime segment (** (m)
1	450.116,478 511.876,521	2	450.122,779 511.890,339	15.187
2	450.122,779 511.890,339	3	450.095,744 511.874,845	31.16
3	450.095,744 511.874,845	4	450.107,848 511.859,755	19.345
4	450.107,848 511.859,755	5	450.108,751 511.862,509	2.898
5	450.108,751 511.862,509	1	450.116,478 511.876,521	16.001

** Lungimile segmentelor sunt determinate în planul de proiecţie Stereo 70 şi sunt rotunjite la 1 milimetru.
*** Distanţa dintre puncte este formată din segmente cumulate ce sunt mai mici decât valoarea 1 milimetru.

DATE DESPRE IMOBILUL NR. 2171

Oficiul de Cadastru şi Publicitate Imobiliară SIBIU
Biroul de Cadastru şi Publicitate Imobiliară Medias

A. Partea I. Descrierea imobilului

TEREN Extravilan

Adresa: Jud. Sibiu

Nr. Crt	Nr cadastral Nr. topografic	Suprafaţa* (mp)	Observaţii / Referinţe
A1		200	Sector cadastral:63 Teren neimprejmuit;

B. Partea II. Proprietari şi acte

Inscrieri privitoare la dreptul de proprietate şi alte drepturi reale		Referinţe
/		
Act Administrativ nr. 920/6, din 23/05/1995 emis de CJSDPAT SIBIU (TITLU DE PROPRIETATE);		
B1	Intabulare, drept de PROPRIETATE, dobandit prin Constituire, cota actuala 1/1	A1
	1) **CUREA MARIA**	

C. Partea III. SARCINI .

Inscrieri privind dezmembramintele dreptului de proprietate, drepturi reale de garanţie şi sarcini	Referinţe
NU SUNT	

Anexa Nr. 1 La Partea I

Teren

Nr cadastral	Suprafaţa (mp)*	Observaţii / Referinţe
	200	

* Suprafaţa este determinată in planul de proiecţie Stereo 70.

DETALII LINIARE IMOBIL

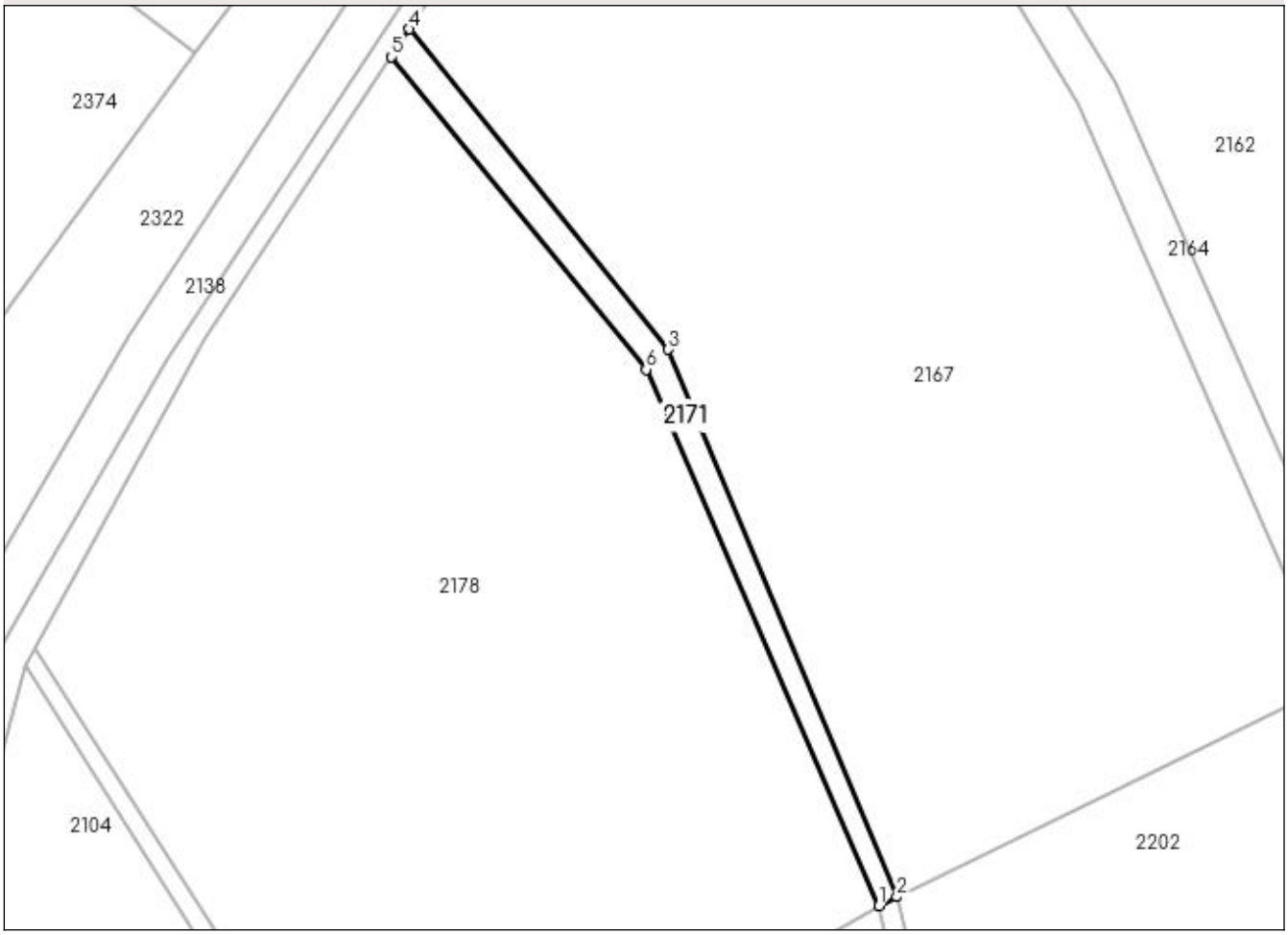

Date referitoare la teren

Crt	Categorie folosință	Intra vilan	Suprafaţa (mp)	Tarla	Parcelă	Nr. topo	Observaţii / Referinţe
1	faneata	NU	200	70	3828/3	-	taluz

Lungime Segmente
1) Valorile lungimilor segmentelor sunt obţinute din proiecţie în plan.

Punct început	X / Y	Punct sfârşit	X / Y	Lungime segment (** (m)
1	450.506,298 511.833,017	2	450.507,861 511.833,779	1.739
2	450.507,861 511.833,779	3	450.488,13 511.881,023	51.199
3	450.488,13 511.881,023	4	450.465,77 511.908,686	35.57
4	450.465,77 511.908,686	5	450.464,181 511.906,289	2.876
5	450.464,181 511.906,289	6	450.486,204 511.879,303	34.832

Punct început	X / Y	Punct sfârşit	X / Y	Lungime segment (** (m)
6	450.486,204 511.879,303	1	450.506,298 511.833,017	50.46

** Lungimile segmentelor sunt determinate în planul de proiecţie Stereo 70 şi sunt rotunjite la 1 milimetru.
*** Distanţa dintre puncte este formată din segmente cumulate ce sunt mai mici decât valoarea 1 milimetru.

DATE DESPRE IMOBILUL NR. 2172

Oficiul de Cadastru şi Publicitate Imobiliară SIBIU
Biroul de Cadastru şi Publicitate Imobiliară Medias

A. Partea I. Descrierea imobilului

TEREN Extravilan

Adresa: Jud. Sibiu

Nr. Crt	Nr cadastral Nr. topografic	Suprafaţa* (mp)	Observaţii / Referinţe
A1		3.400	Sector cadastral:63 Teren neimprejmuit;

B. Partea II. Proprietari şi acte

Inscrieri privitoare la dreptul de proprietate şi alte drepturi reale		Referinţe
/		
Act Administrativ nr. 314, din 26/11/2007 emis de CONSILIUL LOCAL MEDIAS (HOTARARE DE CONSILIU);		
B1	Intabulare, drept de PROPRIETATE, dobandit prin Lege, cota actuala 1/1	A1
	1) **MUNICIPIUL MEDIAŞ DOMENIUL PRIVAT**, CIF:4240677	

C. Partea III. SARCINI .

Inscrieri privind dezmembramintele dreptului de proprietate, drepturi reale de garanţie şi sarcini	Referinţe
NU SUNT	

Anexa Nr. 1 La Partea I

Teren

Nr cadastral	Suprafaţa (mp)*	Observaţii / Referinţe
	3.400	

* Suprafaţa este determinată in planul de proiecţie Stereo 70.

DETALII LINIARE IMOBIL

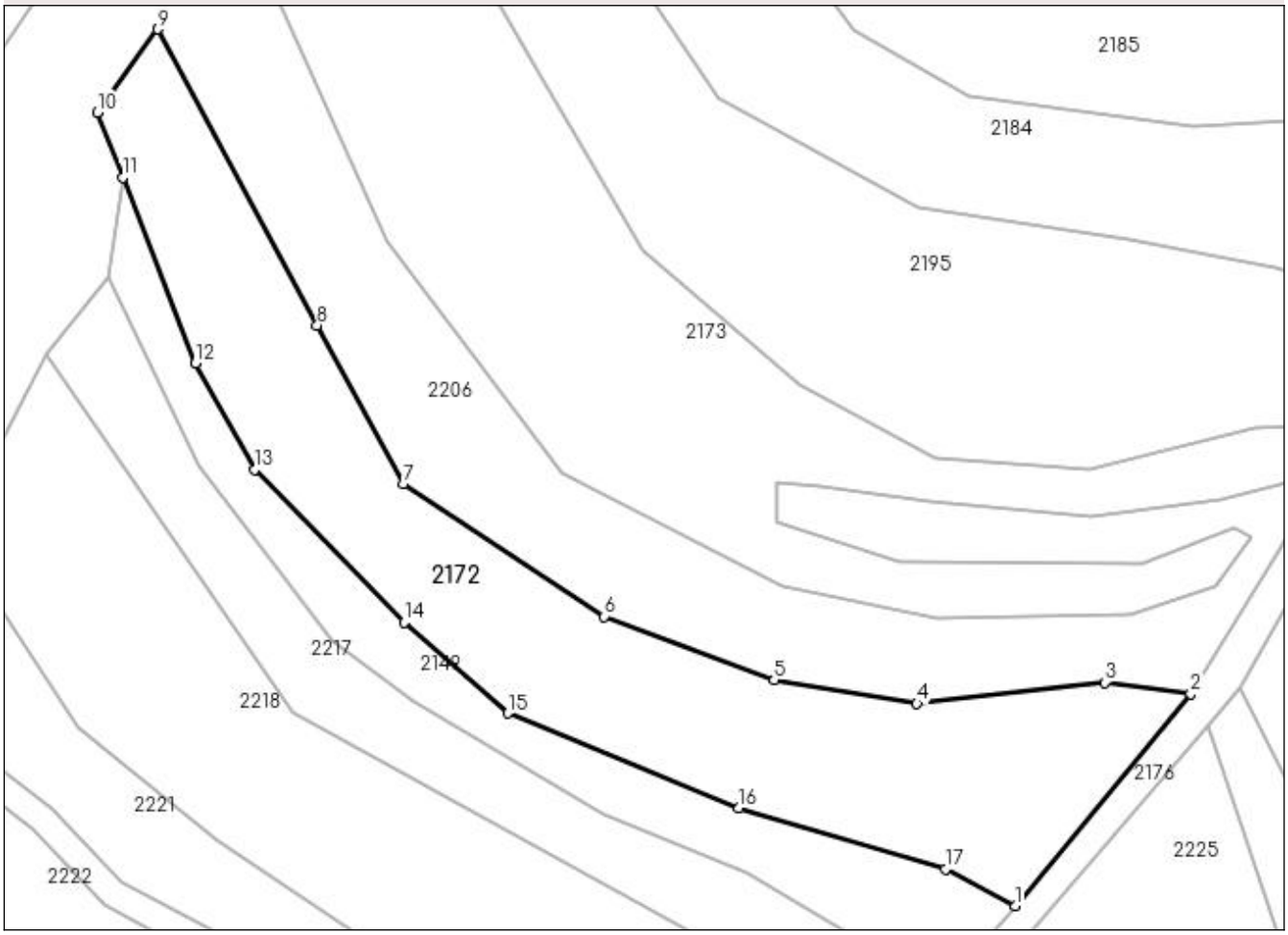

Date referitoare la teren

Crt	Categorie folosinţă	Intra vilan	Suprafaţa (mp)	Tarla	Parcelă	Nr. topo	Observaţii / Referinţe
1	arabil	NU	3.400	70	3749/3	-	

Lungime Segmente
1) Valorile lungimilor segmentelor sunt obţinute din proiecţie în plan.

Punct început	X / Y	Punct sfârşit	X / Y	Lungime segment (** (m)
1	450.094,457 511.689,52	2	450.119,022 511.719,128	38.472
2	450.119,022 511.719,128	3	450.106,996 511.720,726	12.132
3	450.106,996 511.720,726	4	450.080,707 511.717,772	26.455
4	450.080,707 511.717,772	5	450.060,749 511.721,07	20.228
5	450.060,749 511.721,07	6	450.036,995 511.729,94	25.356

Punct început	X / Y	Punct sfârşit	X / Y	Lungime segment (** (m)
6	450.036,995 511.729,94	7	450.008,892 511.748,506	33.681
7	450.008,892 511.748,506	8	449.996,881 511.770,618	25.164
8	449.996,881 511.770,618	9	449.974,542 511.811,989	47.017
9	449.974,542 511.811,989	10	449.966,111 511.800,343	14.378
10	449.966,111 511.800,343	11	449.969,676 511.791,268	9.749
11	449.969,676 511.791,268	12	449.979,861 511.765,337	27.86
12	449.979,861 511.765,337	13	449.988,098 511.750,461	17.004
13	449.988,098 511.750,461	14	450.009,028 511.729,118	29.893
14	450.009,028 511.729,118	15	450.023,512 511.716,41	19.268
15	450.023,512 511.716,41	16	450.055,842 511.703,149	34.944
16	450.055,842 511.703,149	17	450.084,713 511.694,632	30.1
17	450.084,713 511.694,632	1	450.094,457 511.689,52	11.004

** Lungimile segmentelor sunt determinate în planul de proiecţie Stereo 70 şi sunt rotunjite la 1 milimetru.
*** Distanţa dintre puncte este formată din segmente cumulate ce sunt mai mici decât valoarea 1 milimetru.

DATE DESPRE IMOBILUL NR. 2173

Oficiul de Cadastru şi Publicitate Imobiliară SIBIU
Biroul de Cadastru şi Publicitate Imobiliară Medias

A. Partea I. Descrierea imobilului

TEREN Extravilan

Adresa: Jud. Sibiu

Nr. Crt	Nr cadastral Nr. topografic	Suprafaţa* (mp)	Observaţii / Referinţe
A1		5.100	Sector cadastral:63 Teren neimprejmuit;

B. Partea II. Proprietari şi acte

Inscrieri privitoare la dreptul de proprietate şi alte drepturi reale		Referinţe
/		
Act Administrativ nr. 314, din 26/11/2007 emis de CONSILIUL LOCAL MEDIAS (HOTARARE DE CONSILIU);		
B1	Intabulare, drept de PROPRIETATE, dobandit prin Lege, cota actuala 1/1	A1
	1) **MUNICIPIUL MEDIAŞ DOMENIUL PRIVAT**, CIF:4240677	

C. Partea III. SARCINI .

Inscrieri privind dezmembramintele dreptului de proprietate, drepturi reale de garanţie şi sarcini	Referinţe
NU SUNT	

Anexa Nr. 1 La Partea I

Teren

Nr cadastral	Suprafaţa (mp)*	Observaţii / Referinţe
	5.100	

* Suprafaţa este determinată in planul de proiecţie Stereo 70.

DETALII LINIARE IMOBIL

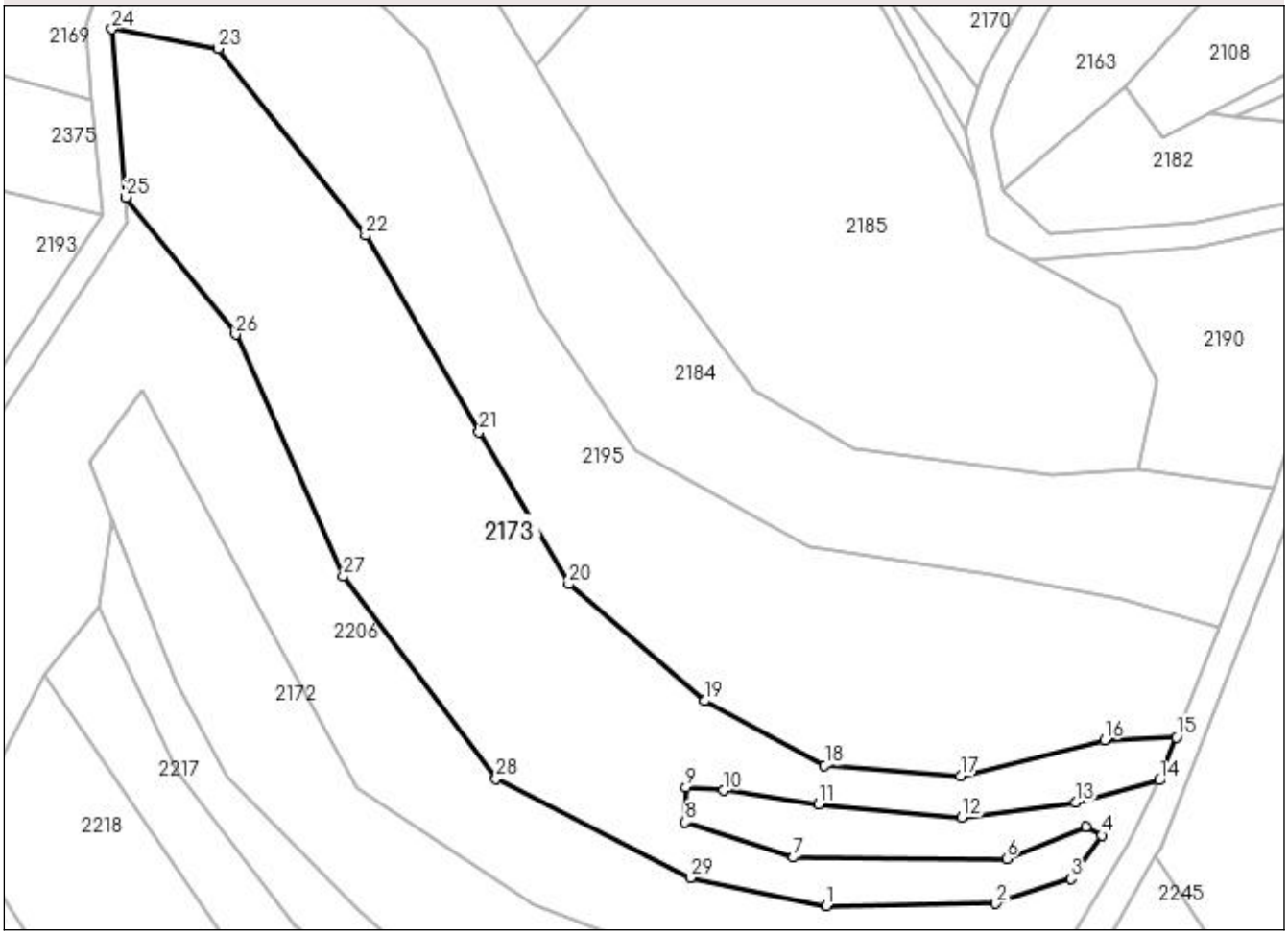

Date referitoare la teren

Crt	Categorie folosinţă	Intra vilan	Suprafaţa (mp)	Tarla	Parcelă	Nr. topo	Observaţii / Referinţe
1	arabil	NU	5.100	70	3749/2	-	

Lungime Segmente

1) Valorile lungimilor segmentelor sunt obţinute din proiecţie în plan.

Punct început	X / Y	Punct sfârşit	X / Y	Lungime segment (** (m)
1	450.083,57 511.729,816	2	450.110,535 511.730,147	26.967
3	450.122,507 511.734,129	4	450.127,42 511.741,032	8.473
5	450.124,964 511.742,436	6	450.112,298 511.737,296	13.669
7	450.078,317 511.737,519	8	450.061,115 511.743,13	18.094
9	450.061,211 511.748,7	10	450.067,226 511.748,186	6.038

Punct început	X / Y	Punct sfârşit	X / Y	Lungime segment (** (m)
2	450.110,535 511.730,147	3	450.122,507 511.734,129	12.617
4	450.127,42 511.741,032	5	450.124,964 511.742,436	2.83
6	450.112,298 511.737,296	7	450.078,317 511.737,519	33.981
8	450.061,115 511.743,13	9	450.061,211 511.748,7	5.571
10	450.067,226 511.748,186	11	450.082,341 511.745,96	15.277

Punct început	X / Y	Punct sfârşit	X / Y	Lungime segment (** (m)
11	450.082,341 511.745,96	12	450.105,14 511.743,852	22.897
13	450.123,266 511.746,244	14	450.136,642 511.749,8	13.84
15	450.139,309 511.756,645	16	450.127,867 511.756,216	11.45
17	450.104,919 511.750,469	18	450.083,302 511.752,135	21.682
19	450.064,175 511.762,429	20	450.042,536 511.780,994	28.512
21	450.028,283 511.805,197	22	450.010,178 511.836,534	36.19
23	449.986,694 511.866,252	24	449.969,748 511.869,358	17.229
25	449.972,001 511.842,629	26	449.989,458 511.820,776	27.97
27	450.006,612 511.782,23	28	450.030,985 511.750,066	40.354
29	450.061,898 511.734,283	1	450.083,57 511.729,816	22.127

Punct început	X / Y	Punct sfârşit	X / Y	Lungime segment (** (m)
12	450.105,14 511.743,852	13	450.123,266 511.746,244	18.283
14	450.136,642 511.749,8	15	450.139,309 511.756,645	7.346
16	450.127,867 511.756,216	17	450.104,919 511.750,469	23.656
18	450.083,302 511.752,135	19	450.064,175 511.762,429	21.721
20	450.042,536 511.780,994	21	450.028,283 511.805,197	28.088
22	450.010,178 511.836,534	23	449.986,694 511.866,252	37.877
24	449.969,748 511.869,358	25	449.972,001 511.842,629	26.824
26	449.989,458 511.820,776	27	450.006,612 511.782,23	42.191
28	450.030,985 511.750,066	29	450.061,898 511.734,283	34.71

** Lungimile segmentelor sunt determinate în planul de proiecţie Stereo 70 şi sunt rotunjite la 1 milimetru.
*** Distanţa dintre puncte este formată din segmente cumulate ce sunt mai mici decât valoarea 1 milimetru.

DATE DESPRE IMOBILUL NR. 2174

Oficiul de Cadastru şi Publicitate Imobiliară SIBIU
Biroul de Cadastru şi Publicitate Imobiliară Medias

A. Partea I. Descrierea imobilului

TEREN Extravilan

Adresa: Jud. Sibiu

Nr. Crt	Nr cadastral Nr. topografic	Suprafaţa* (mp)	Observaţii / Referinţe
A1		400	Sector cadastral:63 Teren neimprejmuit;

B. Partea II. Proprietari şi acte

Inscrieri privitoare la dreptul de proprietate şi alte drepturi reale		Referinţe
/		
Act Administrativ nr. 314, din 26/11/2007 emis de CONSILIUL LOCAL MEDIAS (HOTARARE DE CONSILIU);		
B1	Intabulare, drept de PROPRIETATE, dobandit prin Lege, cota actuala 1/1	A1
	1) **MUNICIPIUL MEDIAŞ DOMENIUL PRIVAT**, CIF:4240677	

C. Partea III. SARCINI .

Inscrieri privind dezmembramintele dreptului de proprietate, drepturi reale de garanţie şi sarcini	Referinţe
NU SUNT	

Anexa Nr. 1 La Partea I

Teren

Nr cadastral	Suprafaţa (mp)*	Observaţii / Referinţe
	400	

* Suprafaţa este determinată in planul de proiecţie Stereo 70.

DETALII LINIARE IMOBIL

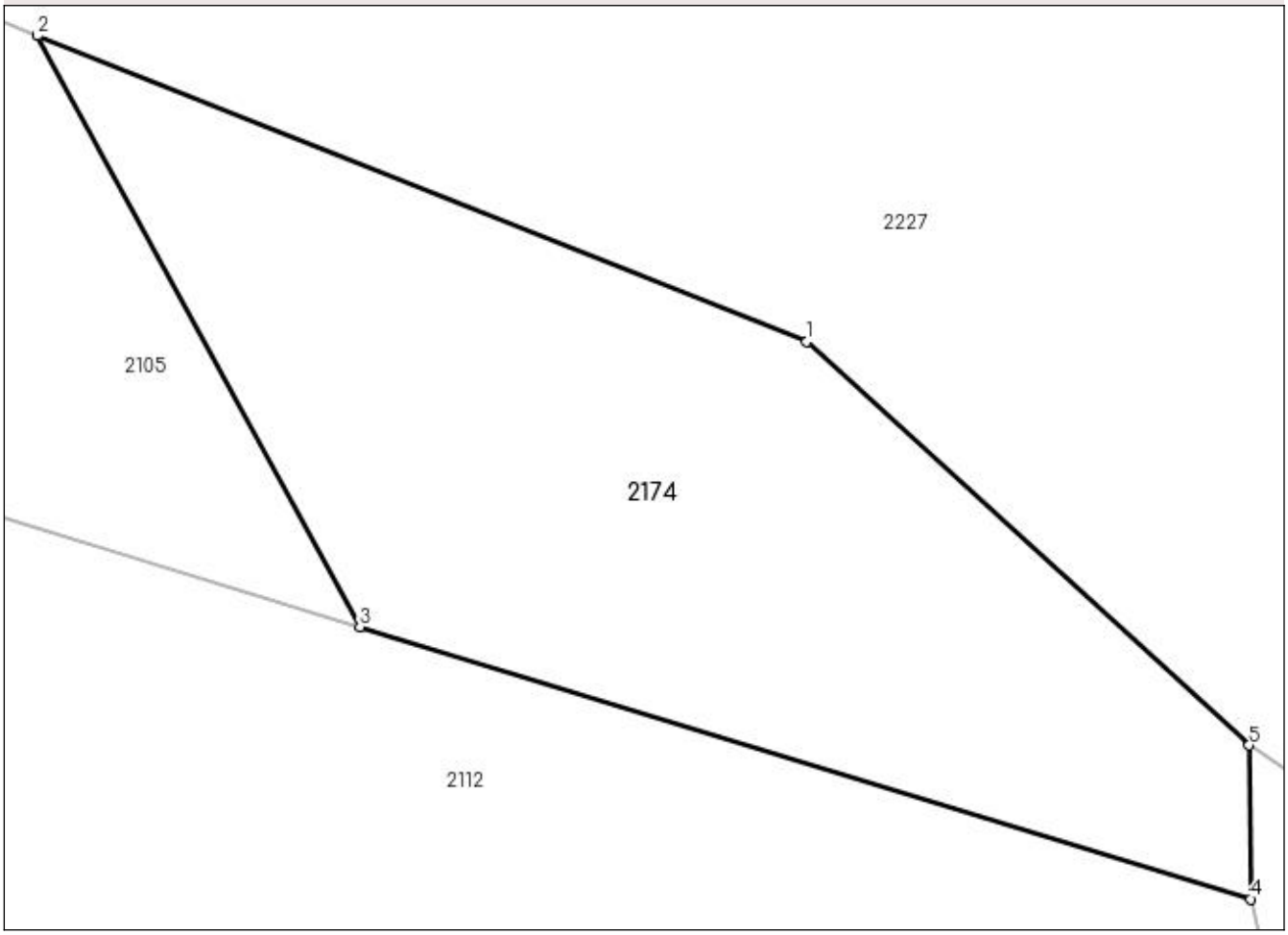

Date referitoare la teren

Crt	Categorie folosinţă	Intra vilan	Suprafaţa (mp)	Tarla	Parcelă	Nr. topo	Observaţii / Referinţe
1	faneata	NU	400	70	3816/3	-	

Lungime Segmente
1) Valorile lungimilor segmentelor sunt obţinute din proiecţie în plan.

Punct început	X / Y	Punct sfârşit	X / Y	Lungime segment (** (m)
1	450.566,169 512.275,117	2	450.541,816 512.284,792	26.205
2	450.541,816 512.284,792	3	450.552,021 512.266,092	21.303
3	450.552,021 512.266,092	4	450.580,215 512.257,479	29.481
4	450.580,215 512.257,479	5	450.580,171 512.262,35	4.872
5	450.580,171 512.262,35	1	450.566,169 512.275,117	18.948

** Lungimile segmentelor sunt determinate în planul de proiecţie Stereo 70 şi sunt rotunjite la 1 milimetru.
*** Distanţa dintre puncte este formată din segmente cumulate ce sunt mai mici decât valoarea 1 milimetru.

DATE DESPRE IMOBILUL NR. 2175

Oficiul de Cadastru şi Publicitate Imobiliară SIBIU
Biroul de Cadastru şi Publicitate Imobiliară Medias

A. Partea I. Descrierea imobilului

TEREN Extravilan

Adresa: Jud. Sibiu

Nr. Crt	Nr cadastral Nr. topografic	Suprafaţa* (mp)	Observaţii / Referinţe
A1		907	Sector cadastral:63 Teren neimprejmuit;

B. Partea II. Proprietari şi acte

Inscrieri privitoare la dreptul de proprietate şi alte drepturi reale		Referinţe
/		
Act Normativ nr. 7, din 13/03/1996 emis de PARLAMENTUL ROMANIEI (lege);		
B1	Inscrierea provizorie, drept de PROPRIETATE, dobandit prin Lege, cota actuala 1/1	A1
	1) **MUNICIPIUL MEDIAS**, CIF:4240677, proprietar neidentificat	

C. Partea III. SARCINI .

Inscrieri privind dezmembramintele dreptului de proprietate, drepturi reale de garanţie şi sarcini	Referinţe
NU SUNT	

Anexa Nr. 1 La Partea I

Teren

Nr cadastral	Suprafaţa (mp)*	Observaţii / Referinţe
	907	

* Suprafaţa este determinată in planul de proiecţie Stereo 70.

DETALII LINIARE IMOBIL

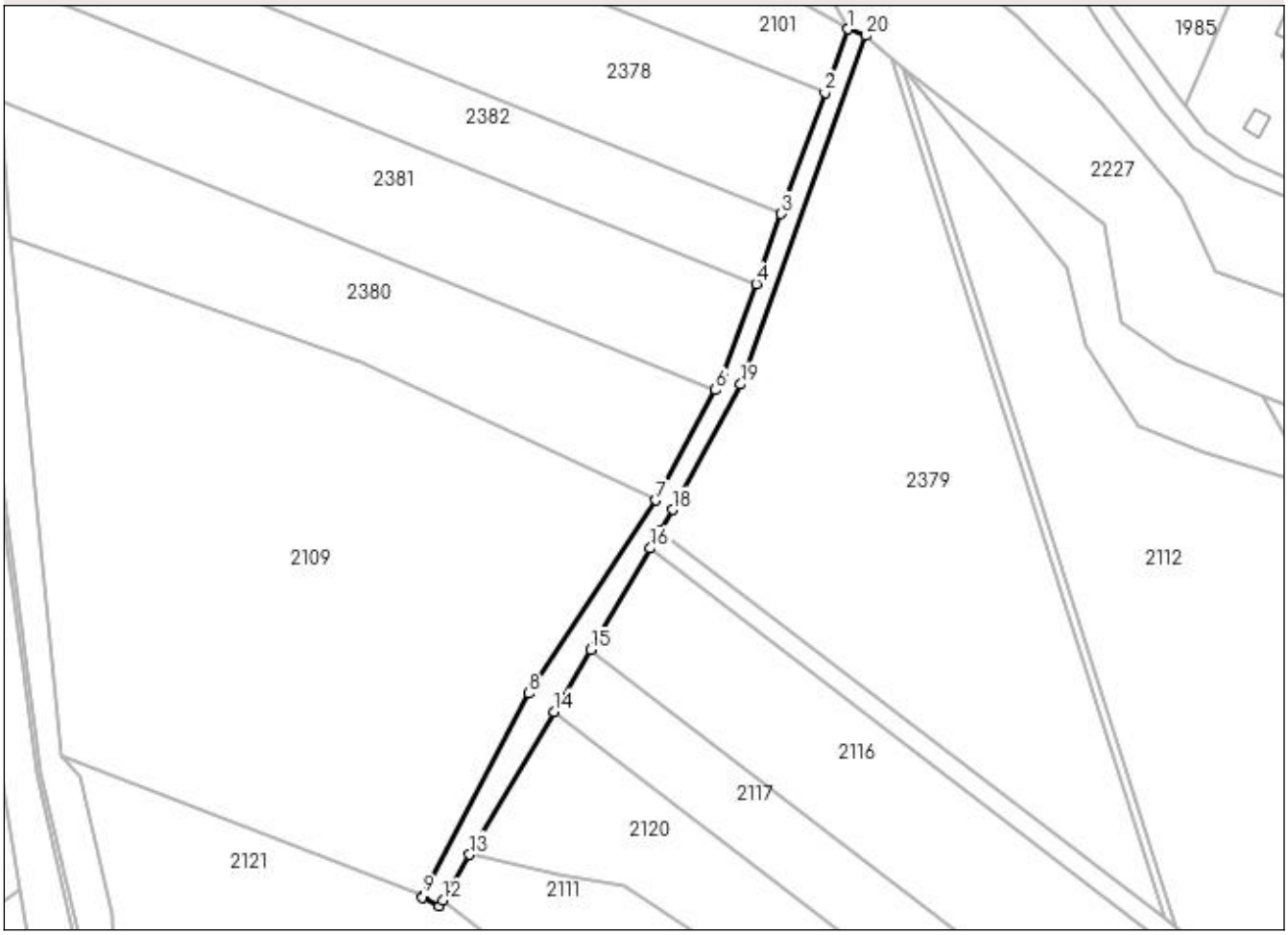

Date referitoare la teren

Crt	Categorie folosință	Intra vilan	Suprafaţa (mp)	Tarla	Parcelă	Nr. topo	Observaţii / Referinţe
1	drum	NU	907	70	3814/18	-	

Lungime Segmente
1) Valorile lungimilor segmentelor sunt obţinute din proiecţie în plan.

Punct început	X / Y	Punct sfârşit	X / Y	Lungime segment (** (m)
1	450.456,553 512.359,991	2	450.451,864 512.346,977	13.833
2	450.451,864 512.346,977	3	450.442,884 512.322,054	26.491
3	450.442,884 512.322,054	4	450.437,723 512.307,731	15.224
4	450.437,723 512.307,731	5	450.430,871 512.288,715	20.213
5	450.430,871 512.288,715	6	450.429,338 512.285,882	3.221

Punct început	X / Y	Punct sfârşit	X / Y	Lungime segment (** (m)
6	450.429,338 512.285,882	7	450.417,116 512.263,291	25.685
7	450.417,116 512.263,291	8	450.391,062 512.223,612	47.468
8	450.391,062 512.223,612	9	450.369,275 512.182,068	46.91
9	450.369,275 512.182,068	10	450.369,063 512.181,708	0.417
10	450.369,063 512.181,708	11	450.372,722 512.180,038	4.022
11	450.372,722 512.180,038	12	450.373,348 512.181,101	1.233
12	450.373,348 512.181,101	13	450.378,911 512.190,546	10.962
13	450.378,911 512.190,546	14	450.396,184 512.219,873	34.036
14	450.396,184 512.219,873	15	450.403,67 512.232,582	14.75
15	450.403,67 512.232,582	16	450.415,952 512.253,434	24.201
16	450.415,952 512.253,434	17	450.417,997 512.256,906	4.029
17	450.417,997 512.256,906	18	450.420,6 512.261,324	5.127
18	450.420,6 512.261,324	19	450.434,532 512.287,076	29.28
19	450.434,532 512.287,076	20	450.460,316 512.358,635	76.062
20	450.460,316 512.358,635	1	450.456,553 512.359,991	4.0

** Lungimile segmentelor sunt determinate în planul de proiecţie Stereo 70 şi sunt rotunjite la 1 milimetru.
*** Distanţa dintre puncte este formată din segmente cumulate ce sunt mai mici decât valoarea 1 milimetru.

DATE DESPRE IMOBILUL NR. 2176

Oficiul de Cadastru şi Publicitate Imobiliară SIBIU
Biroul de Cadastru şi Publicitate Imobiliară Medias

A. Partea I. Descrierea imobilului

TEREN Extravilan

Adresa: Jud. Sibiu

Nr. Crt	Nr cadastral Nr. topografic	Suprafaţa* (mp)	Observaţii / Referinţe
A1		5.257	Sector cadastral:63 Teren neimprejmuit;

B. Partea II. Proprietari şi acte

Inscrieri privitoare la dreptul de proprietate şi alte drepturi reale		Referinţe
/		
Act Normativ nr. 7, din 13/03/1996 emis de PARLAMENTUL ROMANIEI (lege);		
B1	Inscrierea provizorie, drept de PROPRIETATE, dobandit prin Lege, cota actuala 1/1	A1
	1) **MUNICIPIUL MEDIAS**, CIF:4240677, proprietar neidentificat	

C. Partea III. SARCINI .

Inscrieri privind dezmembramintele dreptului de proprietate, drepturi reale de garanţie şi sarcini	Referinţe
NU SUNT	

Anexa Nr. 1 La Partea I

Teren

Nr cadastral	Suprafaţa (mp)*	Observaţii / Referinţe
	5.257	

* Suprafaţa este determinată in planul de proiecţie Stereo 70.

DETALII LINIARE IMOBIL

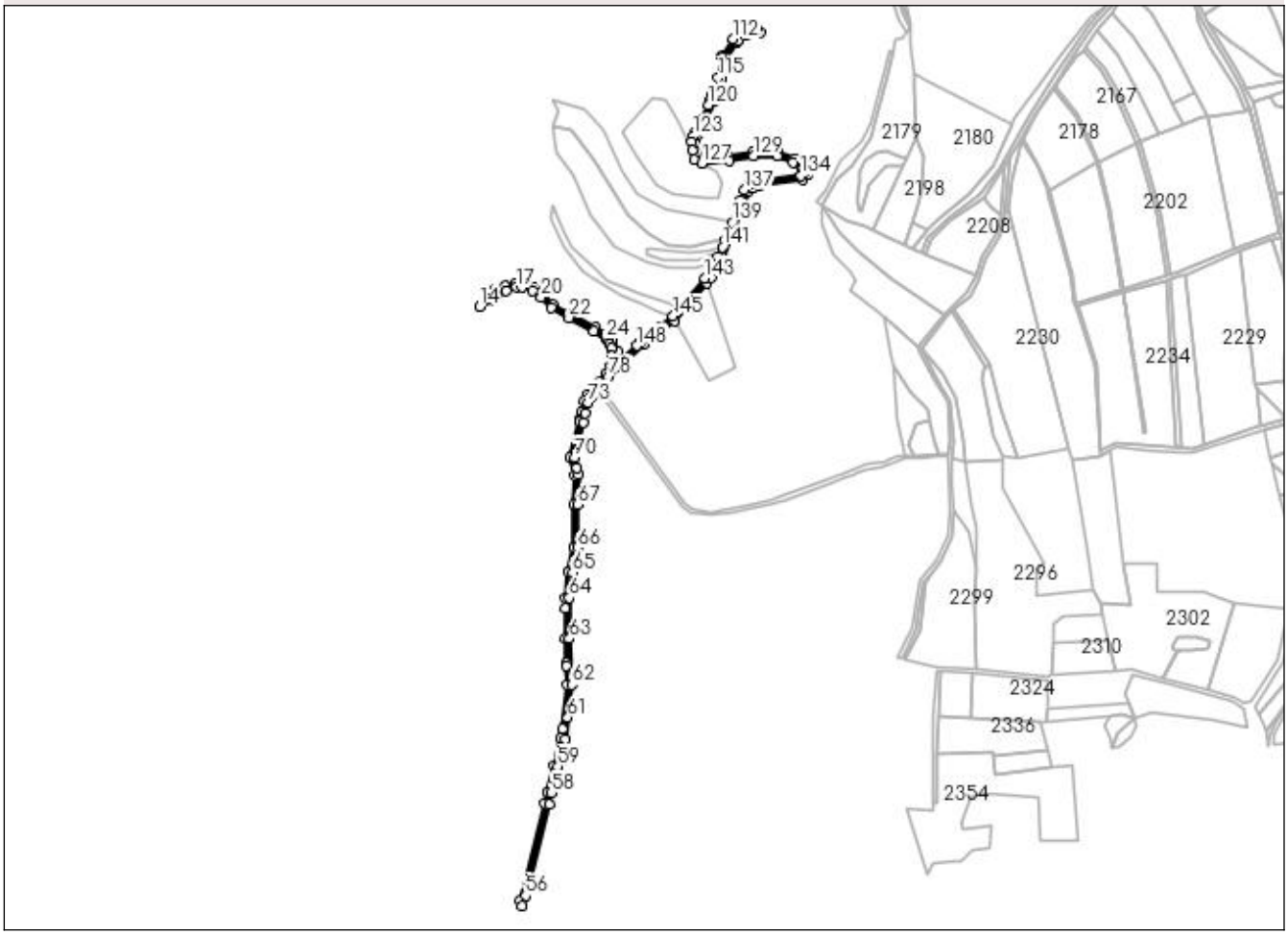

Date referitoare la teren

Crt	Categorie folosință	Intra vilan	Suprafaţa (mp)	Tarla	Parcelă	Nr. topo	Observaţii / Referinţe
1	drum	NU	5.257	70	3741/1	-	

Lungime Segmente

1) Valorile lungimilor segmentelor sunt obţinute din proiecţie în plan.

Punct început	X / Y	Punct sfârşit	X / Y	Lungime segment
1	450.029,423 511.631,976	2	450.033,508 511.645,876	14.488
4	450.023,823 511.662,495	5	450.011,371 511.670,409	14.754
7	449.969,542 511.692,832	8	449.959,865 511.703,128	14.13
10	449.939,544 511.714,675	11	449.931,721 511.714,23	7.835
13	449.912,607 511.708,335	14	449.896,956 511.691,255	23.166
16	449.922,909 511.706,355	17	449.932,608 511.710,274	10.461

Punct început	X / Y	Punct sfârşit	X / Y	Lungime segment
2	450.033,508 511.645,876	3	450.027,648 511.658,446	13.869
5	450.011,371 511.670,409	6	449.986,816 511.683,644	27.894
8	449.959,865 511.703,128	9	449.950,685 511.710,219	11.6
11	449.931,721 511.714,23	12	449.921,45 511.710,983	10.773
14	449.896,956 511.691,255	15	449.910,786 511.697,448	15.154
17	449.932,608 511.710,274	18	449.938,883 511.710,631	6.286

Punct început	X / Y	Punct sfârşit	X / Y	Lungime segment
3	450.027,648 511.658,446	4	450.023,823 511.662,495	5.57
6	449.986,816 511.683,644	7	449.969,542 511.692,832	19.566
9	449.950,685 511.710,219	10	449.939,544 511.714,675	11.999
12	449.921,45 511.710,983	13	449.912,607 511.708,335	9.231
15	449.910,786 511.697,448	16	449.922,909 511.706,355	15.043
18	449.938,883 511.710,631	19	449.948,682 511.706,712	10.553

Punct început	X / Y	Punct sfârşit	X / Y	Lungime segment
19	449.948,682 511.706,712	20	449.957,168 511.700,157	10.723
22	449.984,928 511.680,117	23	450.009,347 511.666,956	27.74
25	450.024,296 511.656,169	26	450.025,318 511.653,978	2.418
28	450.027,373 511.642,111	29	450.026,918 511.637,636	4.498
31	450.021,596 511.624,827	32	450.014,751 511.616,906	10.468
34	450.000,091 511.597,426	35	449.997,174 511.586,612	11.201
37	449.995,641 511.577,432	38	449.986,386 511.541,998	36.623
40	449.989,396 511.495,64	41	449.989,572 511.453,608	42.033
43	449.981,218 511.403,678	44	449.981,166 511.393,108	10.57
46	449.982,584 511.338,958	47	449.982,7 511.336,428	2.532
49	449.978,326 511.274,177	50	449.977,173 511.264,687	9.56
52	449.964,015 511.211,678	53	449.961,309 511.200,154	11.838
55	449.938,613 511.099,325	56	449.942,024 511.109,271	10.515
58	449.967,909 511.210,764	59	449.974,002 511.236,714	26.656
61	449.983,672 511.285,195	62	449.987,571 511.317,566	32.604
64	449.985,22 511.403,434	65	449.988,446 511.428,413	25.187
67	449.993,397 511.495,585	68	449.994,336 511.524,998	29.428
70	449.990,455 511.542,141	71	449.999,557 511.576,596	35.637
73	450.003,947 511.596,361	74	450.007,876 511.602,516	7.302
76	450.013,394 511.609,008	77	450.016,612 511.612,793	4.968
79	450.034,698 511.631,37	80	450.058,704 511.653,231	32.468
82	450.121,418 511.714,582	83	450.125,943 511.719,941	7.014
85	450.136,728 511.739,005	86	450.162,323 511.804,683	70.489
88	450.166,153 511.808,061	89	450.173,938 511.810,935	8.298
91	450.221,27 511.822,342	92	450.217,997 511.828,547	7.015
94	450.191,448 511.843,58	95	450.179,201 511.843,738	12.248
97	450.142,417 511.838,731	98	450.119,24 511.836,868	23.252
100	450.109,902 511.853,178	101	450.112,435 511.860,906	8.133
103	450.128,716 511.893,719	104	450.136,043 511.916,38	23.816
106	450.150,41 511.952,563	107	450.151,959 511.953,738	1.944
109	450.174,038 511.961,331	110	450.170,441 511.965,149	5.246
112	450.147,467 511.955,35	113	450.135,751 511.938,032	20.909
115	450.132,15 511.917,343	116	450.128,853 511.907,146	10.716

Punct început	X / Y	Punct sfârşit	X / Y	Lungime segment
20	449.957,168 511.700,157	21	449.967,081 511.689,611	14.473
23	450.009,347 511.666,956	24	450.021,257 511.659,386	14.112
26	450.025,318 511.653,978	27	450.027,084 511.650,188	4.182
29	450.026,918 511.637,636	30	450.025,719 511.632,462	5.311
32	450.014,751 511.616,906	33	450.004,036 511.604,507	16.387
35	449.997,174 511.586,612	36	449.996,06 511.579,94	6.765
38	449.986,386 511.541,998	39	449.990,322 511.524,614	17.824
41	449.989,572 511.453,608	42	449.984,498 511.429,075	25.052
44	449.981,166 511.393,108	45	449.981,481 511.362,949	30.161
47	449.982,7 511.336,428	48	449.983,56 511.317,714	18.734
50	449.977,173 511.264,687	51	449.970,119 511.237,676	27.916
53	449.961,309 511.200,154	54	449.936,447 511.104,426	98.904
56	449.942,024 511.109,271	57	449.965,182 511.199,156	92.82
59	449.974,002 511.236,714	60	449.981,112 511.263,939	28.138
62	449.987,571 511.317,566	63	449.985,481 511.363,054	45.536
65	449.988,446 511.428,413	66	449.993,574 511.453,207	25.319
68	449.994,336 511.524,998	69	449.992,774 511.531,899	7.076
71	449.999,557 511.576,596	72	450.001,088 511.585,76	9.291
74	450.007,876 511.602,516	75	450.008,483 511.603,23	0.938
77	450.016,612 511.612,793	78	450.024,54 511.622,119	12.24
80	450.058,704 511.653,231	81	450.089,117 511.677,229	38.741
83	450.125,943 511.719,941	84	450.135,988 511.737,698	20.401
86	450.162,323 511.804,683	87	450.166,064 511.807,982	4.987
89	450.173,938 511.810,935	90	450.215,72 511.816,678	42.175
92	450.217,997 511.828,547	93	450.208,263 511.836,958	12.865
95	450.179,201 511.843,738	96	450.166,776 511.843,898	12.426
98	450.119,24 511.836,868	99	450.111,779 511.843,818	10.197
101	450.112,435 511.860,906	102	450.120,054 511.874,722	15.778
104	450.136,043 511.916,38	105	450.139,544 511.936,501	20.424
107	450.151,959 511.953,738	108	450.160,203 511.958,506	9.524
110	450.170,441 511.965,149	111	450.158,804 511.962,233	11.996
113	450.135,751 511.938,032	114	450.135,488 511.936,524	1.531
116	450.128,853 511.907,146	117	450.126,532 511.899,966	7.546

Punct început	X / Y	Punct sfârşit	X / Y	Lungime segment
21	449.967,081 511.689,611	22	449.984,928 511.680,117	20.216
24	450.021,257 511.659,386	25	450.024,296 511.656,169	4.425
27	450.027,084 511.650,188	28	450.027,373 511.642,111	8.082
30	450.025,719 511.632,462	31	450.021,596 511.624,827	8.677
33	450.004,036 511.604,507	34	450.000,091 511.597,426	8.106
36	449.996,06 511.579,94	37	449.995,641 511.577,432	2.542
39	449.990,322 511.524,614	40	449.989,396 511.495,64	28.988
42	449.984,498 511.429,075	43	449.981,218 511.403,678	25.608
45	449.981,481 511.362,949	46	449.982,584 511.338,958	24.017
48	449.983,56 511.317,714	49	449.978,326 511.274,177	43.85
51	449.970,119 511.237,676	52	449.964,015 511.211,678	26.706
54	449.936,447 511.104,426	55	449.938,613 511.099,325	5.541
57	449.965,182 511.199,156	58	449.967,909 511.210,764	11.924
60	449.981,112 511.263,939	61	449.983,672 511.285,195	21.41
63	449.985,481 511.363,054	64	449.985,22 511.403,434	40.38
66	449.993,574 511.453,207	67	449.993,397 511.495,585	42.378
69	449.992,774 511.531,899	70	449.990,455 511.542,141	10.501
72	450.001,088 511.585,76	73	450.003,947 511.596,361	10.981
75	450.008,483 511.603,23	76	450.013,394 511.609,008	7.583
78	450.024,54 511.622,119	79	450.034,698 511.631,37	13.74
81	450.089,117 511.677,229	82	450.121,418 511.714,582	49.382
84	450.135,988 511.737,698	85	450.136,728 511.739,005	1.503
87	450.166,064 511.807,982	88	450.166,153 511.808,061	0.119
90	450.215,72 511.816,678	91	450.221,27 511.822,342	7.929
93	450.208,263 511.836,958	94	450.191,448 511.843,58	18.072
96	450.166,776 511.843,898	97	450.142,417 511.838,731	24.901
99	450.111,779 511.843,818	100	450.109,902 511.853,178	9.546
102	450.120,054 511.874,722	103	450.128,716 511.893,719	20.878
105	450.139,544 511.936,501	106	450.150,41 511.952,563	19.392
108	450.160,203 511.958,506	109	450.174,038 511.961,331	14.121
111	450.158,804 511.962,233	112	450.147,467 511.955,35	13.263
114	450.135,488 511.936,524	115	450.132,15 511.917,343	19.47
117	450.126,532 511.899,966	118	450.125,764 511.897,59	2.497

Punct început	X / Y	Punct sfârşit	X / Y	Lungime segment
118	450.125,764 511.897,59	119	450.124,981 511.895,169	2.545
121	450.116,478 511.876,521	122	450.108,751 511.862,509	16.001
124	450.105,773 511.853,423	125	450.107,371 511.845,457	8.125
127	450.116,195 511.832,594	128	450.142,995 511.834,764	26.888
130	450.190,664 511.839,59	131	450.206,163 511.833,486	16.658
133	450.216,37 511.823,057	134	450.213,82 511.820,455	3.643
136	450.164,068 511.811,554	137	450.158,519 511.806,662	7.398
139	450.146,124 511.774,133	140	450.139,309 511.756,645	18.768
142	450.131,791 511.739,781	143	450.119,022 511.719,128	24.282
145	450.087,663 511.681,662	146	450.075,493 511.671,574	15.808
148	450.051,953 511.652,493	1	450.029,423 511.631,976	30.472

Punct început	X / Y	Punct sfârşit	X / Y	Lungime segment
119	450.124,981 511.895,169	120	450.122,779 511.890,339	5.309
122	450.108,751 511.862,509	123	450.107,848 511.859,755	2.898
125	450.107,371 511.845,457	126	450.109,193 511.836,372	9.266
128	450.142,995 511.834,764	129	450.167,17 511.839,893	24.713
131	450.206,163 511.833,486	132	450.214,811 511.826,014	11.429
134	450.213,82 511.820,455	135	450.172,961 511.814,838	41.243
137	450.158,519 511.806,662	138	450.154,758 511.796,286	11.036
140	450.139,309 511.756,645	141	450.136,642 511.749,8	7.346
143	450.119,022 511.719,128	144	450.094,457 511.689,52	38.472
146	450.075,493 511.671,574	147	450.056,115 511.656,284	24.683

Punct început	X / Y	Punct sfârşit	X / Y	Lungime segment
120	450.122,779 511.890,339	121	450.116,478 511.876,521	15.187
123	450.107,848 511.859,755	124	450.105,773 511.853,423	6.663
126	450.109,193 511.836,372	127	450.116,195 511.832,594	7.957
129	450.167,17 511.839,893	130	450.190,664 511.839,59	23.496
132	450.214,811 511.826,014	133	450.216,37 511.823,057	3.342
135	450.172,961 511.814,838	136	450.164,068 511.811,554	9.48
138	450.154,758 511.796,286	139	450.146,124 511.774,133	23.777
141	450.136,642 511.749,8	142	450.131,791 511.739,781	11.132
144	450.094,457 511.689,52	145	450.087,663 511.681,662	10.387
147	450.056,115 511.656,284	148	450.051,953 511.652,493	5.63

** Lungimile segmentelor sunt determinate în planul de proiecţie Stereo 70 şi sunt rotunjite la 1 milimetru.
*** Distanţa dintre puncte este formată din segmente cumulate ce sunt mai mici decât valoarea 1 milimetru.

DATE DESPRE IMOBILUL NR. 2177

Oficiul de Cadastru şi Publicitate Imobiliară SIBIU
Biroul de Cadastru şi Publicitate Imobiliară Medias

A. Partea I. Descrierea imobilului

TEREN Extravilan

Adresa: Jud. Sibiu

Nr. Crt	Nr cadastral Nr. topografic	Suprafaţa* (mp)	Observaţii / Referinţe
A1		6.700	Sector cadastral:63 Teren neimprejmuit;

B. Partea II. Proprietari şi acte

Inscrieri privitoare la dreptul de proprietate şi alte drepturi reale		Referinţe
/		
Act Administrativ nr. 951/6, din 26/05/1995 emis de CJSDPAT SIBIU (TITLU DE PROPRIETATE);		
B1	Intabulare, drept de PROPRIETATE, dobandit prin Constituire, cota actuala 1/1	A1
	1) **CARCULEA ELENA**	

C. Partea III. SARCINI .

Inscrieri privind dezmembramintele dreptului de proprietate, drepturi reale de garanţie şi sarcini	Referinţe
NU SUNT	

Anexa Nr. 1 La Partea I

Teren

Nr cadastral	Suprafaţa (mp)*	Observaţii / Referinţe
	6.700	

* Suprafaţa este determinată in planul de proiecţie Stereo 70.

DETALII LINIARE IMOBIL

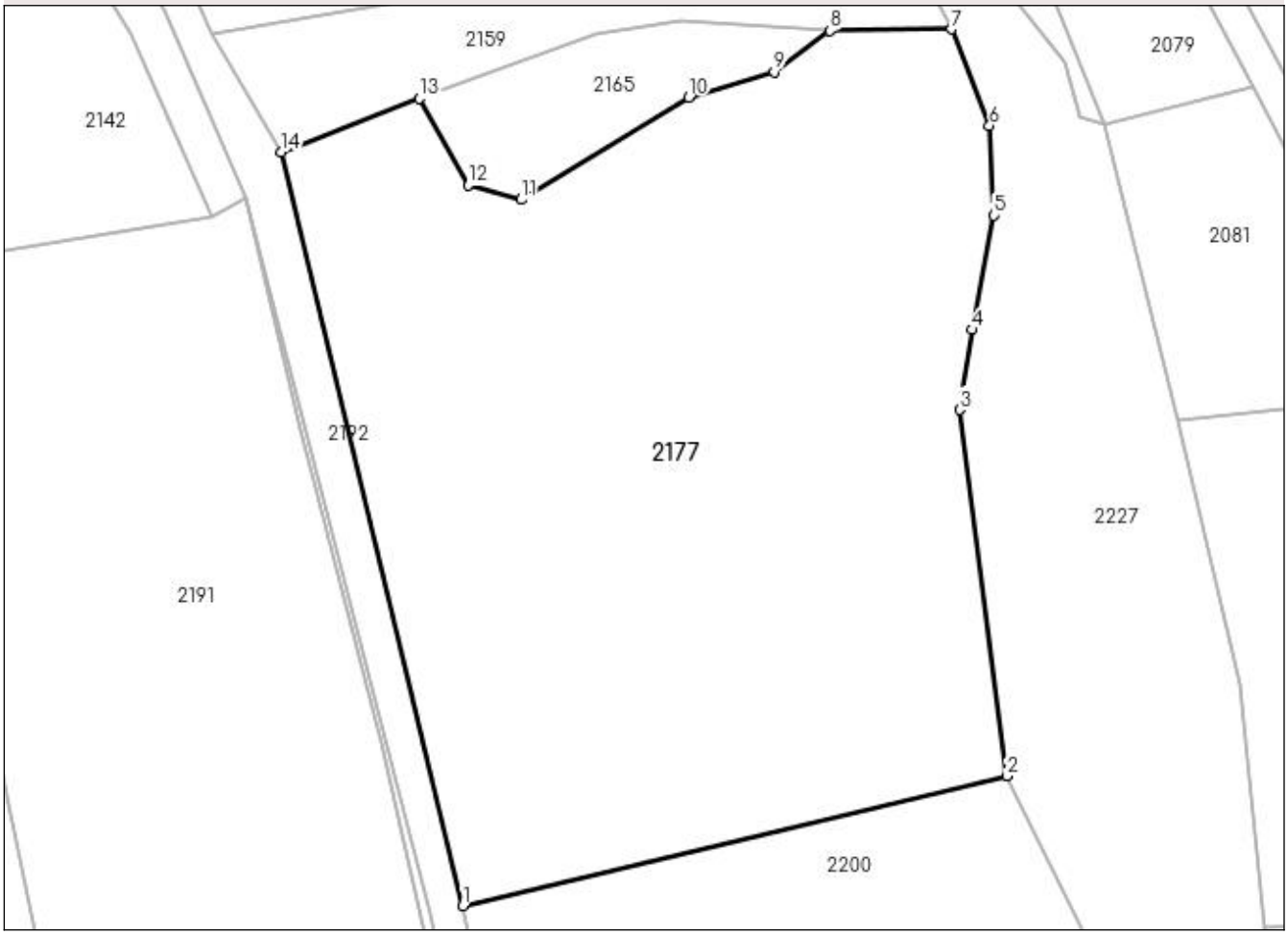

Date referitoare la teren

Crt	Categorie folosinţă	Intra vilan	Suprafaţa (mp)	Tarla	Parcelă	Nr. topo	Observaţii / Referinţe
1	arabil	NU	6.700	70	3841/4	-	

Lungime Segmente
1) Valorile lungimilor segmentelor sunt obţinute din proiecţie în plan.

Punct început	X / Y	Punct sfârşit	X / Y	Lungime segment (** (m)
1	450.683,693 511.801,783	2	450.749,412 511.817,432	67.557
2	450.749,412 511.817,432	3	450.743,692 511.861,676	44.613
3	450.743,692 511.861,676	4	450.745,218 511.871,325	9.769
4	450.745,218 511.871,325	5	450.747,852 511.885,13	14.054
5	450.747,852 511.885,13	6	450.747,313 511.895,977	10.861

Punct început	X / Y	Punct sfârşit	X / Y	Lungime segment (** (m)
6	450.747,313 511.895,977	7	450.742,753 511.907,62	12.504
7	450.742,753 511.907,62	8	450.728,051 511.907,416	14.703
8	450.728,051 511.907,416	9	450.721,29 511.902,468	8.379
9	450.721,29 511.902,468	10	450.711,005 511.899,393	10.735
10	450.711,005 511.899,393	11	450.690,757 511.887,027	23.725
11	450.690,757 511.887,027	12	450.684,341 511.888,765	6.647
12	450.684,341 511.888,765	13	450.678,435 511.899,233	12.019
13	450.678,435 511.899,233	14	450.661,74 511.892,768	17.903
14	450.661,74 511.892,768	1	450.683,693 511.801,783	93.597

** Lungimile segmentelor sunt determinate în planul de proiecţie Stereo 70 şi sunt rotunjite la 1 milimetru.
*** Distanţa dintre puncte este formată din segmente cumulate ce sunt mai mici decât valoarea 1 milimetru.

DATE DESPRE IMOBILUL NR. 2178

Oficiul de Cadastru şi Publicitate Imobiliară SIBIU
Biroul de Cadastru şi Publicitate Imobiliară Medias

A. Partea I. Descrierea imobilului

TEREN Extravilan

Adresa: Jud. Sibiu

Nr. Crt	Nr cadastral Nr. topografic	Suprafaţa* (mp)	Observaţii / Referinţe
A1		3.900	Sector cadastral:63 Teren neimprejmuit;

B. Partea II. Proprietari şi acte

Inscrieri privitoare la dreptul de proprietate şi alte drepturi reale		Referinţe
/		
Act Administrativ nr. 937/6, din 25/05/1995 emis de CJSDPAT SIBIU (TITLU DE PROPRIETATE);		
B1	Intabulare, drept de PROPRIETATE, dobandit prin Constituire, cota actuala 1/1	A1
	1) **PETAC SEVER**	

C. Partea III. SARCINI .

Inscrieri privind dezmembramintele dreptului de proprietate, drepturi reale de garanţie şi sarcini	Referinţe
NU SUNT	

Anexa Nr. 1 La Partea I

Teren

Nr cadastral	Suprafaţa (mp)*	Observaţii / Referinţe
	3.900	

* Suprafaţa este determinată in planul de proiecţie Stereo 70.

DETALII LINIARE IMOBIL

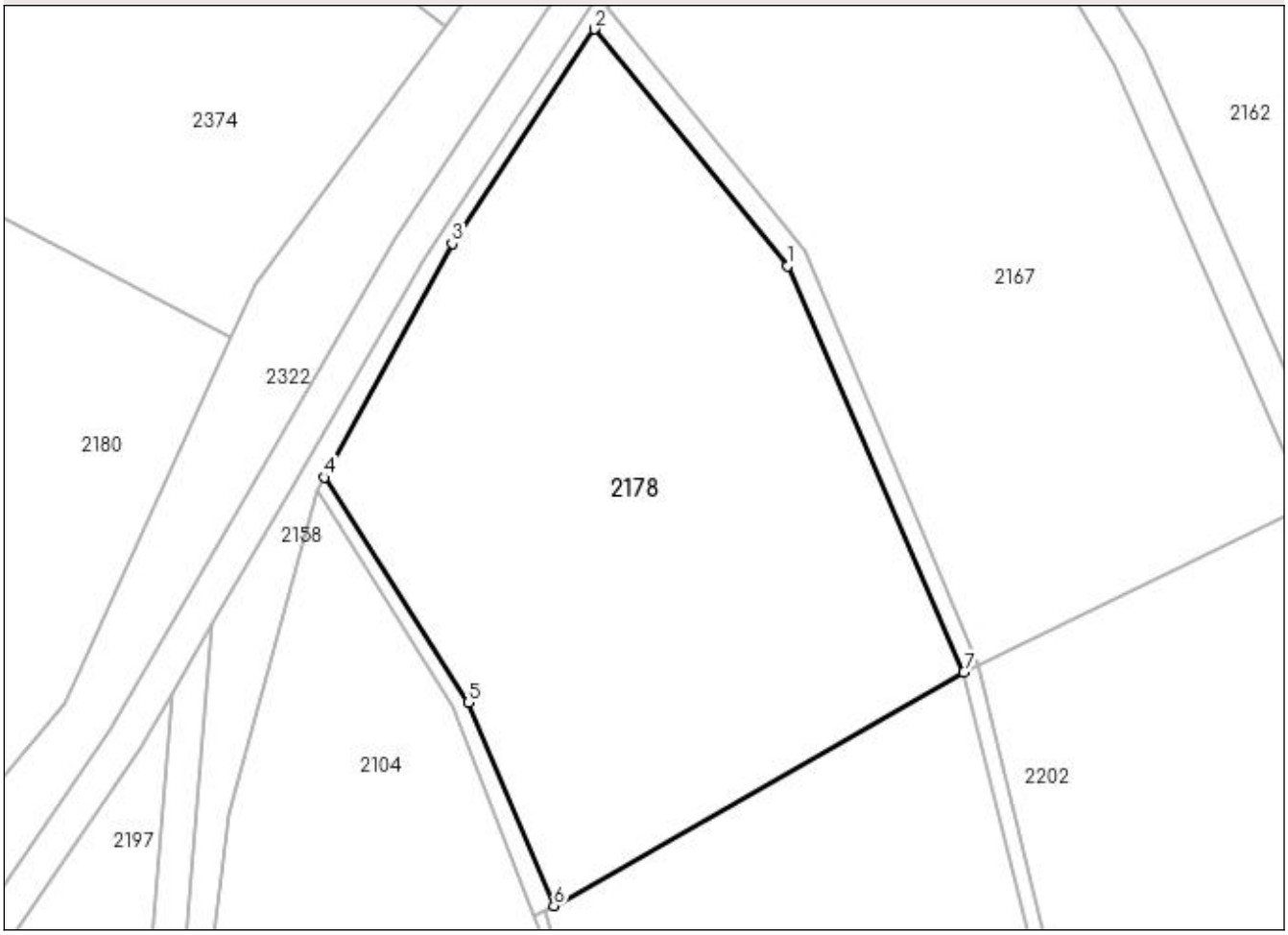

Date referitoare la teren

Crt	Categorie folosinţă	Intra vilan	Suprafaţa (mp)	Tarla	Parcelă	Nr. topo	Observaţii / Referinţe
1	arabil	NU	3.900	70	3833/13	-	

Lungime Segmente
1) Valorile lungimilor segmentelor sunt obţinute din proiecţie în plan.

Punct început	X / Y	Punct sfârşit	X / Y	Lungime segment (** (m)
1	450.486,204 511.879,303	2	450.464,181 511.906,289	34.832
2	450.464,181 511.906,289	3	450.447,991 511.881,861	29.307
3	450.447,991 511.881,861	4	450.433,425 511.855,242	30.344
4	450.433,425 511.855,242	5	450.449,861 511.829,592	30.464
5	450.449,861 511.829,592	6	450.459,603 511.806,444	25.114

Punct început	X / Y	Punct sfârşit	X / Y	Lungime segment (** (m)
6	450.459,603 511.806,444	7	450.506,298 511.833,017	53.727
7	450.506,298 511.833,017	1	450.486,204 511.879,303	50.46

** Lungimile segmentelor sunt determinate în planul de proiecţie Stereo 70 şi sunt rotunjite la 1 milimetru.
*** Distanţa dintre puncte este formată din segmente cumulate ce sunt mai mici decât valoarea 1 milimetru.

DATE DESPRE IMOBILUL NR. 2179

Oficiul de Cadastru şi Publicitate Imobiliară SIBIU
Biroul de Cadastru şi Publicitate Imobiliară Medias

A. Partea I. Descrierea imobilului

TEREN Extravilan

Adresa: Jud. Sibiu

Nr. Crt	Nr cadastral Nr. topografic	Suprafaţa* (mp)	Observaţii / Referinţe
A1		6.300	Sector cadastral:63 Teren neimprejmuit;

B. Partea II. Proprietari şi acte

Inscrieri privitoare la dreptul de proprietate şi alte drepturi reale		Referinţe
/		
Act Administrativ nr. 976/6, din 18/07/1995 emis de CJSDPAT SIBIU (TITLU DE PROPRIETATE);		
B1	Intabulare, drept de PROPRIETATE, dobandit prin Reconstituire, cota actuala 1/1	A1
	1) **POPA EMIL**	

C. Partea III. SARCINI .

Inscrieri privind dezmembramintele dreptului de proprietate, drepturi reale de garanţie şi sarcini	Referinţe
NU SUNT	

Anexa Nr. 1 La Partea I

Teren

Nr cadastral	Suprafaţa (mp)*	Observaţii / Referinţe
	6.300	

* Suprafaţa este determinată in planul de proiecţie Stereo 70.

DETALII LINIARE IMOBIL

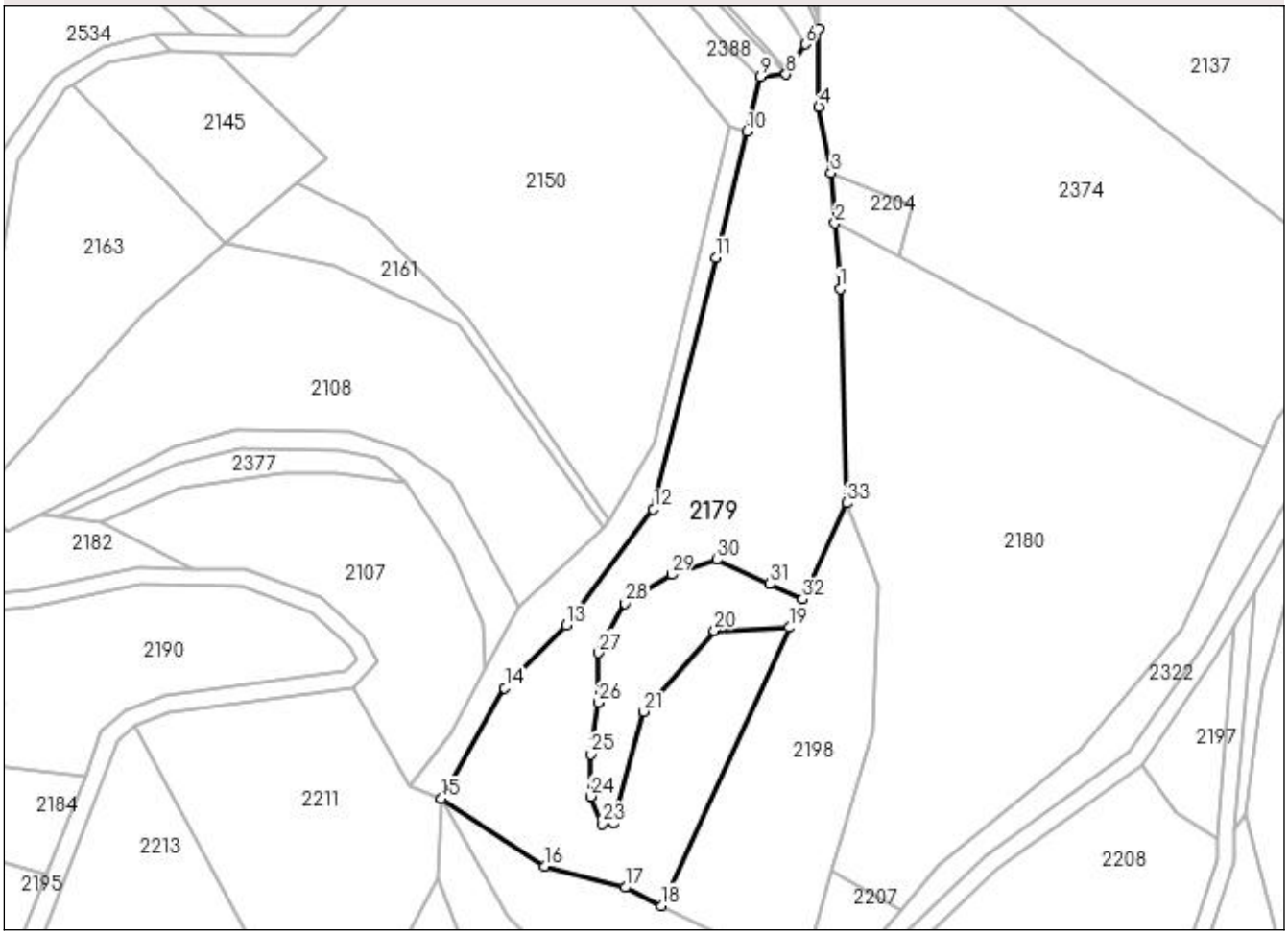

Date referitoare la teren

Crt	Categorie folosinţă	Intra vilan	Suprafaţa (mp)	Tarla	Parcelă	Nr. topo	Observaţii / Referinţe
1	faneata	NU	6.300	70	3737/3	-	

Lungime Segmente

1) Valorile lungimilor segmentelor sunt obţinute din proiecţie în plan.

Punct început	X / Y	Punct sfârşit	X / Y	Lungime segment (** (m)
1	450.326,412 511.907,212	2	450.325,254 511.922,113	14.946
3	450.324,352 511.933,536	4	450.321,579 511.948,601	15.318
5	450.321,579 511.966,201	6	450.318,455 511.962,79	4.626
7	450.314,54 511.956,614	8	450.314,104 511.955,927	0.814
9	450.308,301 511.955,399	10	450.305,222 511.942,941	12.833

Punct început	X / Y	Punct sfârşit	X / Y	Lungime segment (** (m)
2	450.325,254 511.922,113	3	450.324,352 511.933,536	11.459
4	450.321,579 511.948,601	5	450.321,579 511.966,201	17.6
6	450.318,455 511.962,79	7	450.314,54 511.956,614	7.312
8	450.314,104 511.955,927	9	450.308,301 511.955,399	5.827
10	450.305,222 511.942,941	11	450.298,133 511.914,253	29.551

Punct început	X / Y	Punct sfârşit	X / Y	Lungime segment (** (m)
11	450.298,133 511.914,253	12	450.283,942 511.857,168	58.822
13	450.264,123 511.830,76	14	450.250,165 511.816,544	19.922
15	450.235,794 511.791,446	16	450.259,186 511.775,988	28.038
17	450.277,582 511.771,209	18	450.285,828 511.767,079	9.223
19	450.314,884 511.830,266	20	450.297,807 511.829,606	17.091
21	450.281,82 511.811,195	22	450.274,875 511.785,847	26.282
23	450.272,322 511.785,696	24	450.269,744 511.791,918	6.735
25	450.269,808 511.801,475	26	450.271,527 511.813,226	11.877
27	450.271,404 511.824,509	28	450.277,54 511.835,792	12.843
29	450.288,095 511.842,291	30	450.298,393 511.845,665	10.837
31	450.310,427 511.840,132	32	450.317,851 511.836,718	8.172
33	450.327,885 511.858,538	1	450.326,412 511.907,212	48.697

Punct început	X / Y	Punct sfârşit	X / Y	Lungime segment (** (m)
12	450.283,942 511.857,168	13	450.264,123 511.830,76	33.018
14	450.250,165 511.816,544	15	450.235,794 511.791,446	28.921
16	450.259,186 511.775,988	17	450.277,582 511.771,209	19.007
18	450.285,828 511.767,079	19	450.314,884 511.830,266	69.548
20	450.297,807 511.829,606	21	450.281,82 511.811,195	24.384
22	450.274,875 511.785,847	23	450.272,322 511.785,696	2.558
24	450.269,744 511.791,918	25	450.269,808 511.801,475	9.557
26	450.271,527 511.813,226	27	450.271,404 511.824,509	11.283
28	450.277,54 511.835,792	29	450.288,095 511.842,291	12.395
30	450.298,393 511.845,665	31	450.310,427 511.840,132	13.245
32	450.317,851 511.836,718	33	450.327,885 511.858,538	24.016

** Lungimile segmentelor sunt determinate în planul de proiecţie Stereo 70 şi sunt rotunjite la 1 milimetru.
*** Distanţa dintre puncte este formată din segmente cumulate ce sunt mai mici decât valoarea 1 milimetru.

DATE DESPRE IMOBILUL NR. 2180

Oficiul de Cadastru şi Publicitate Imobiliară SIBIU
Biroul de Cadastru şi Publicitate Imobiliară Medias

A. Partea I. Descrierea imobilului

TEREN Extravilan

Adresa: Jud. Sibiu

Nr. Crt	Nr cadastral Nr. topografic	Suprafaţa* (mp)	Observaţii / Referinţe
A1		8.500	Sector cadastral:63 Teren neimprejmuit;

B. Partea II. Proprietari şi acte

Inscrieri privitoare la dreptul de proprietate şi alte drepturi reale		Referinţe
/		
Act Administrativ nr. 722/6, din 24/05/1995 emis de CJSDPAT SIBIU (TITLU DE PROPRIETATE);		
B1	Intabulare, drept de PROPRIETATE, dobandit prin Reconstituire, cota actuala 1/1	A1
	1) **LUCA IOAN**, junior	

C. Partea III. SARCINI .

Inscrieri privind dezmembramintele dreptului de proprietate, drepturi reale de garanţie şi sarcini	Referinţe
NU SUNT	

Anexa Nr. 1 La Partea I

Teren

Nr cadastral	Suprafaţa (mp)*	Observaţii / Referinţe
	8.500	

* Suprafaţa este determinată in planul de proiecţie Stereo 70.

DETALII LINIARE IMOBIL

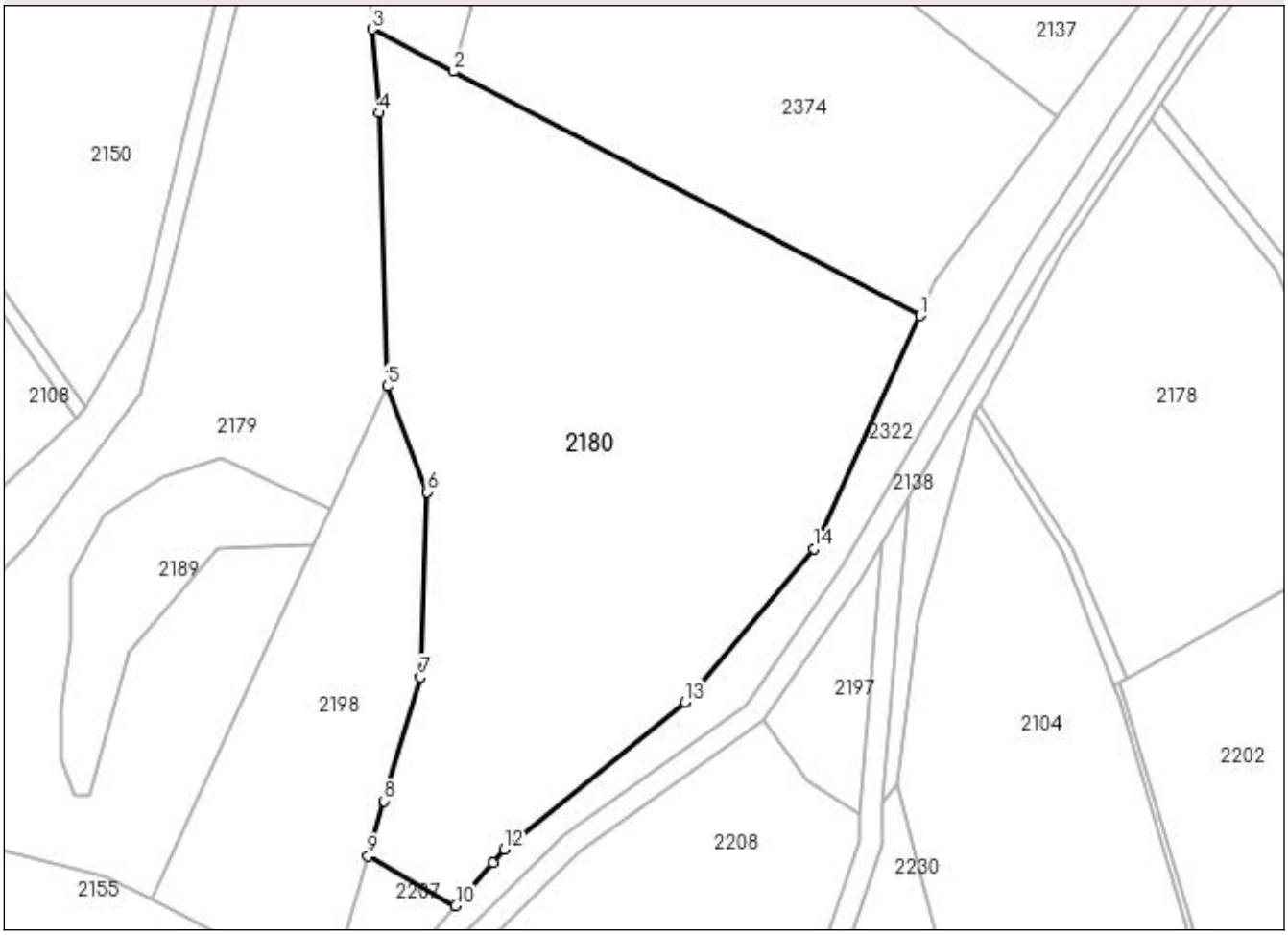

Date referitoare la teren

Crt	Categorie folosinţă	Intra vilan	Suprafaţa (mp)	Tarla	Parcelă	Nr. topo	Observaţii / Referinţe
1	arabil	NU	8.500	70	3814/19/3	-	

Lungime Segmente
1) Valorile lungimilor segmentelor sunt obţinute din proiecţie în plan.

Punct început	X / Y	Punct sfârşit	X / Y	Lungime segment (** (m)
1	450.422,805 511.871,125	2	450.339,746 511.914,538	93.72
2	450.339,746 511.914,538	3	450.325,254 511.922,113	16.352
3	450.325,254 511.922,113	4	450.326,412 511.907,212	14.946
4	450.326,412 511.907,212	5	450.327,885 511.858,538	48.697
5	450.327,885 511.858,538	6	450.335,062 511.839,701	20.158

Punct început	X / Y	Punct sfârşit	X / Y	Lungime segment (** (m)
6	450.335,062 511.839,701	7	450.333,786 511.806,754	32.971
7	450.333,786 511.806,754	8	450.327,351 511.784,672	23.001
8	450.327,351 511.784,672	9	450.324,489 511.774,851	10.229
9	450.324,489 511.774,851	10	450.340,099 511.766,039	17.925
10	450.340,099 511.766,039	11	450.346,718 511.773,74	10.154
11	450.346,718 511.773,74	12	450.348,761 511.776,117	3.135
12	450.348,761 511.776,117	13	450.380,862 511.802,272	41.408
13	450.380,862 511.802,272	14	450.403,882 511.829,626	35.751
14	450.403,882 511.829,626	1	450.422,805 511.871,125	45.609

** Lungimile segmentelor sunt determinate în planul de proiecţie Stereo 70 şi sunt rotunjite la 1 milimetru.
*** Distanţa dintre puncte este formată din segmente cumulate ce sunt mai mici decât valoarea 1 milimetru.

DATE DESPRE IMOBILUL NR. 2181

Oficiul de Cadastru şi Publicitate Imobiliară SIBIU
Biroul de Cadastru şi Publicitate Imobiliară Medias

A. Partea I. Descrierea imobilului

TEREN Extravilan

Adresa: Jud. Sibiu

Nr. Crt	Nr cadastral Nr. topografic	Suprafaţa* (mp)	Observaţii / Referinţe
A1		500	Sector cadastral:63 Teren neimprejmuit;

B. Partea II. Proprietari şi acte

Inscrieri privitoare la dreptul de proprietate şi alte drepturi reale		Referinţe
/		
Act Administrativ nr. 697/6, din 14/06/1995 emis de CJSDPAT SIBIU (TITLU DE PROPRIETATE);		
B1	Intabulare, drept de PROPRIETATE, dobandit prin Reconstituire, cota actuala 1/1	A1
	1) **VARZĂ VIORICA** 2) **RICEAN MARIA** 3) **MOLDOVAN ANA**	

C. Partea III. SARCINI .

Inscrieri privind dezmembramintele dreptului de proprietate, drepturi reale de garanţie şi sarcini	Referinţe
NU SUNT	

Anexa Nr. 1 La Partea I

Teren

Nr cadastral	Suprafaţa (mp)*	Observaţii / Referinţe
	500	

* Suprafaţa este determinată in planul de proiecţie Stereo 70.

DETALII LINIARE IMOBIL

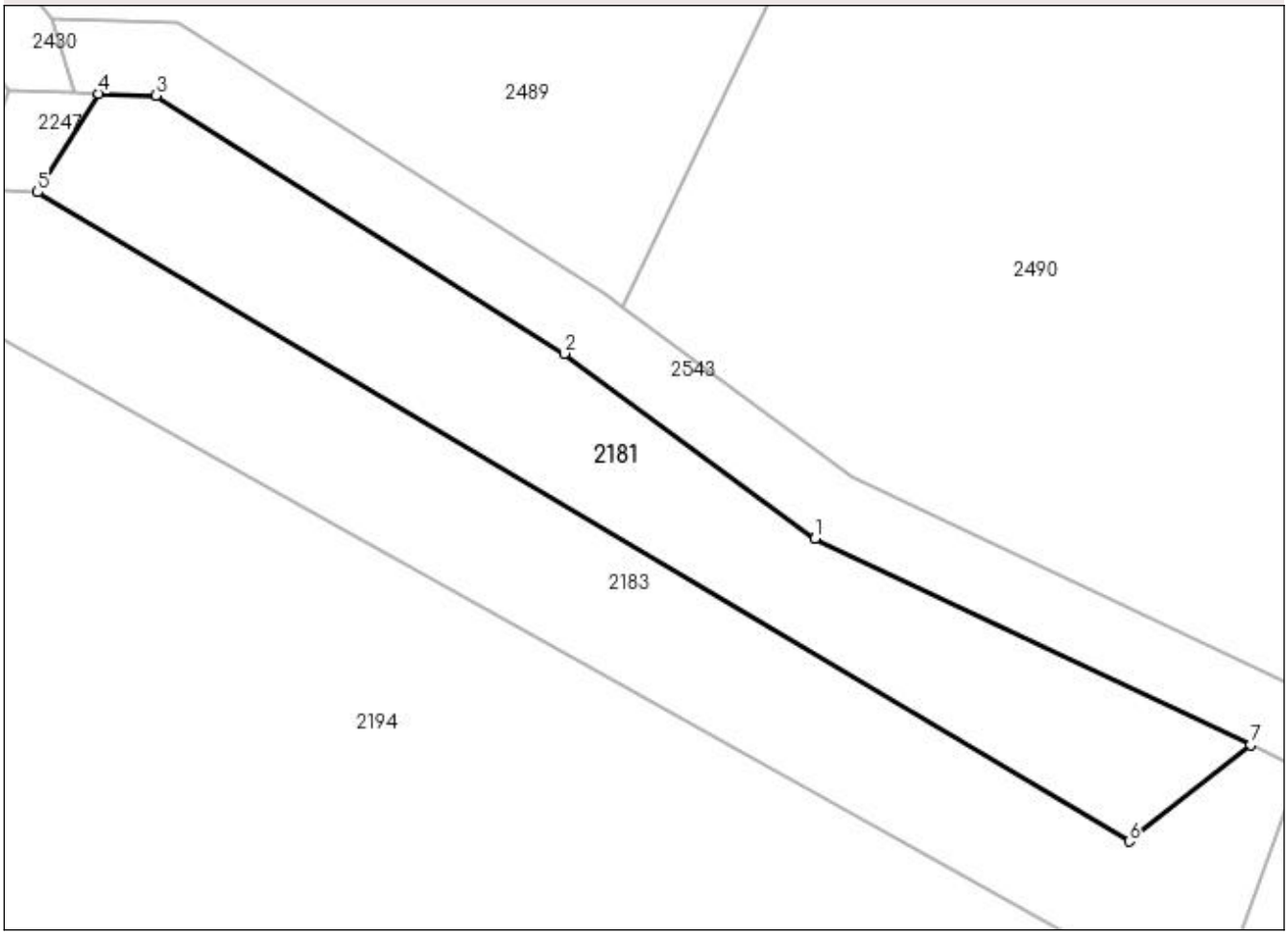

Date referitoare la teren

Crt	Categorie folosinţă	Intra vilan	Suprafaţa (mp)	Tarla	Parcelă	Nr. topo	Observaţii / Referinţe
1	faneata	NU	500	70	3756	-	taluz NR TARLA 69 GRESIT IN TP

Lungime Segmente
1) Valorile lungimilor segmentelor sunt obţinute din proiecţie în plan.

Punct început	X / Y	Punct sfârşit	X / Y	Lungime segment (** (m)
1	449.827,965 511.843,075	2	449.814,083 511.853,305	17.244
2	449.814,083 511.853,305	3	449.791,521 511.867,578	26.697
3	449.791,521 511.867,578	4	449.788,34 511.867,678	3.183
4	449.788,34 511.867,678	5	449.784,954 511.862,222	6.421
5	449.784,954 511.862,222	6	449.845,327 511.826,336	70.234

Punct început	X / Y	Punct sfârşit	X / Y	Lungime segment (** (m)
6	449.845,327 511.826,336	7	449.852,047 511.831,683	8.587
7	449.852,047 511.831,683	1	449.827,965 511.843,075	26.64

** Lungimile segmentelor sunt determinate în planul de proiecţie Stereo 70 şi sunt rotunjite la 1 milimetru.
*** Distanţa dintre puncte este formată din segmente cumulate ce sunt mai mici decât valoarea 1 milimetru.

DATE DESPRE IMOBILUL NR. 2182

Oficiul de Cadastru şi Publicitate Imobiliară SIBIU
Biroul de Cadastru şi Publicitate Imobiliară Medias

A. Partea I. Descrierea imobilului

TEREN Extravilan

Adresa: Jud. Sibiu

Nr. Crt	Nr cadastral Nr. topografic	Suprafaţa* (mp)	Observaţii / Referinţe
A1		800	Sector cadastral:63 Teren neimprejmuit;

B. Partea II. Proprietari şi acte

Inscrieri privitoare la dreptul de proprietate şi alte drepturi reale		Referinţe
/		
Act Administrativ nr. 898/6, din 15/06/1995 emis de CJSDPAT SIBIU (TITLU DE PROPRIETATE);		
B1	Intabulare, drept de PROPRIETATE, dobandit prin Reconstituire, cota actuala 1/1	A1
	1) **BUCŞE POMPEI** 2) **SUCIU MARIA-JEANA** 3) **BUCŞE IONEL**	

C. Partea III. SARCINI .

Inscrieri privind dezmembramintele dreptului de proprietate, drepturi reale de garanţie şi sarcini	Referinţe
NU SUNT	

Anexa Nr. 1 La Partea I

Teren

Nr cadastral	Suprafaţa (mp)*	Observaţii / Referinţe
	800	

* Suprafaţa este determinată in planul de proiecţie Stereo 70.

DETALII LINIARE IMOBIL

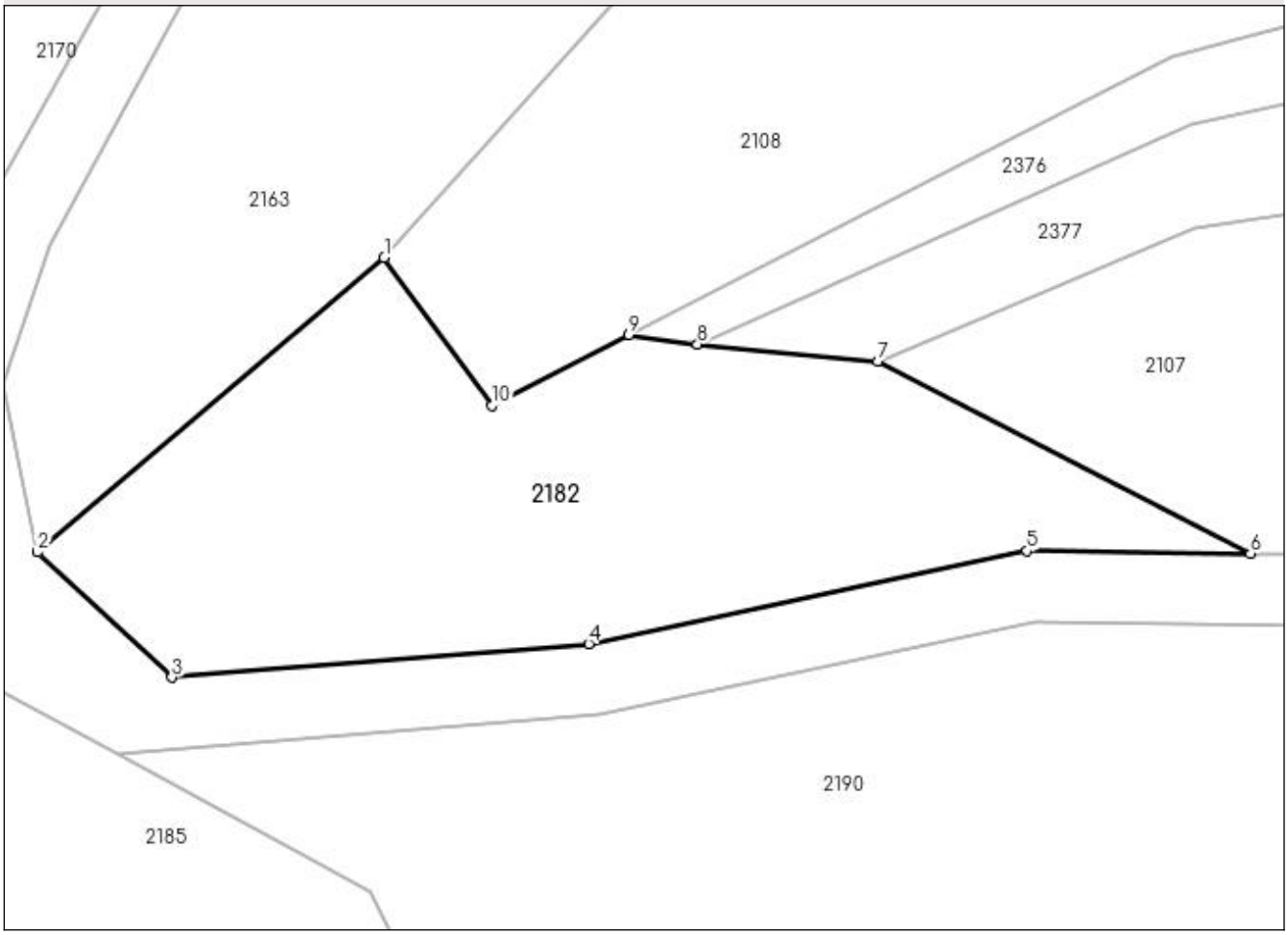

Date referitoare la teren

Crt	Categorie folosință	Intra vilan	Suprafaţa (mp)	Tarla	Parcelă	Nr. topo	Observaţii / Referinţe
1	arabil	NU	800	70	3732/2	-	

Lungime Segmente
1) Valorile lungimilor segmentelor sunt obţinute din proiecţie în plan.

Punct început	X / Y	Punct sfârşit	X / Y	Lungime segment (** (m)
1	450.131,043 511.860,186	2	450.111,779 511.843,818	25.279
2	450.111,779 511.843,818	3	450.119,24 511.836,868	10.197
3	450.119,24 511.836,868	4	450.142,417 511.838,731	23.252
4	450.142,417 511.838,731	5	450.166,776 511.843,898	24.901
5	450.166,776 511.843,898	6	450.179,201 511.843,738	12.426

Punct început	X / Y	Punct sfârşit	X / Y	Lungime segment (** (m)
6	450.179,201 511.843,738	7	450.158,492 511.854,431	23.307
7	450.158,492 511.854,431	8	450.148,461 511.855,378	10.075
8	450.148,461 511.855,378	9	450.144,648 511.855,898	3.848
9	450.144,648 511.855,898	10	450.137,045 511.851,973	8.557
10	450.137,045 511.851,973	1	450.131,043 511.860,186	10.172

** Lungimile segmentelor sunt determinate în planul de proiecţie Stereo 70 şi sunt rotunjite la 1 milimetru.
*** Distanţa dintre puncte este formată din segmente cumulate ce sunt mai mici decât valoarea 1 milimetru.

DATE DESPRE IMOBILUL NR. 2183

Oficiul de Cadastru şi Publicitate Imobiliară SIBIU
Biroul de Cadastru şi Publicitate Imobiliară Medias

A. Partea I. Descrierea imobilului

TEREN Extravilan

Adresa: Jud. Sibiu

Nr. Crt	Nr cadastral Nr. topografic	Suprafaţa* (mp)	Observaţii / Referinţe
A1		661	Sector cadastral:63 Teren neimprejmuit;

B. Partea II. Proprietari şi acte

Inscrieri privitoare la dreptul de proprietate şi alte drepturi reale		Referinţe
/		
Act Normativ nr. 7, din 13/03/1996 emis de PARLAMENTUL ROMANIEI (lege);		
B1	Inscrierea provizorie, drept de PROPRIETATE, dobandit prin Lege, cota actuala 1/1	A1
	1) **MUNICIPIUL MEDIAS**, CIF:4240677, proprietar neidentificat	

C. Partea III. SARCINI .

Inscrieri privind dezmembramintele dreptului de proprietate, drepturi reale de garanţie şi sarcini	Referinţe
NU SUNT	

Anexa Nr. 1 La Partea I

Teren

Nr cadastral	Suprafaţa (mp)*	Observaţii / Referinţe
	661	

* Suprafaţa este determinată in planul de proiecţie Stereo 70.

DETALII LINIARE IMOBIL

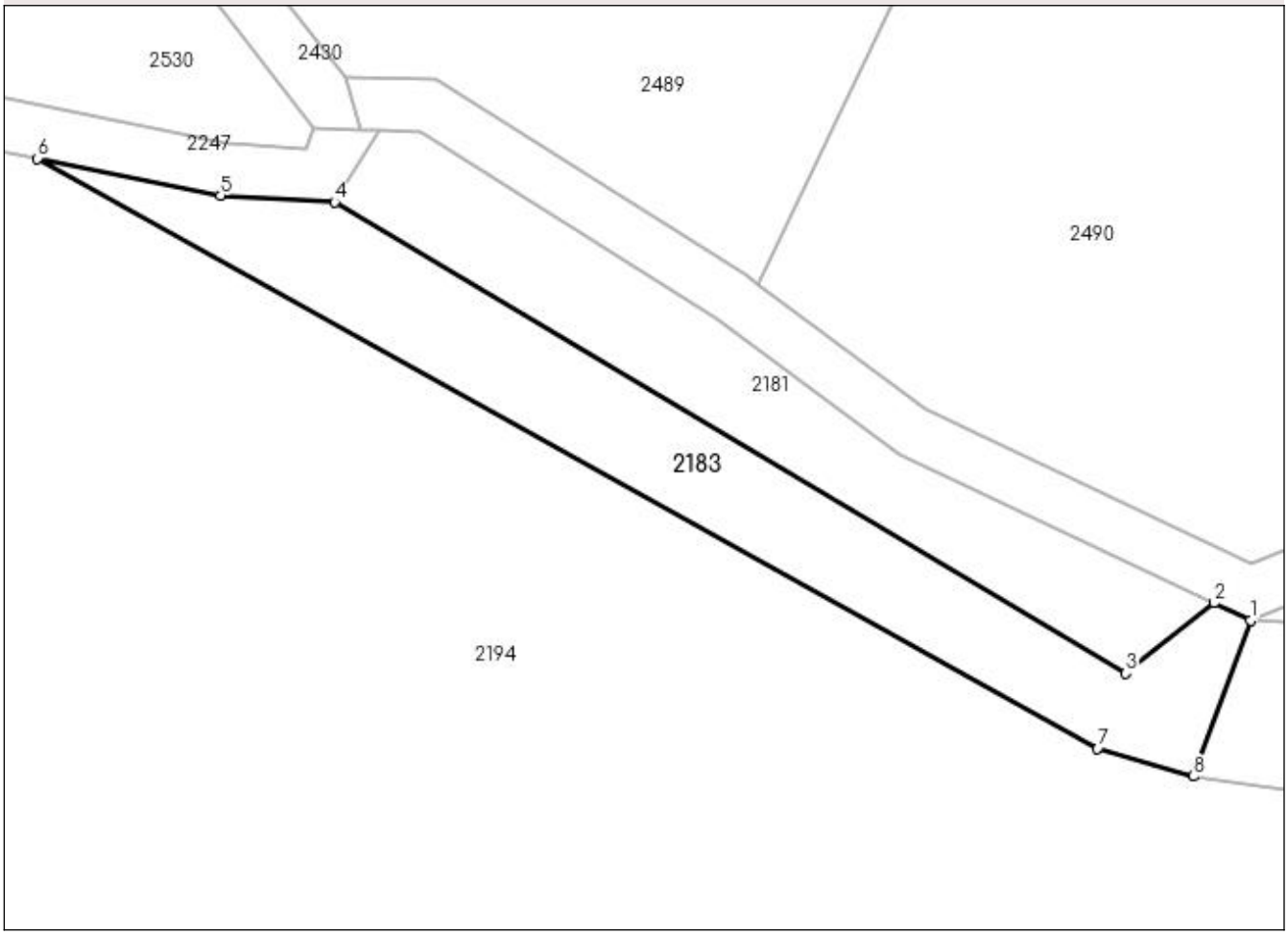

Date referitoare la teren

Crt	Categorie folosință	Intra vilan	Suprafaţa (mp)	Tarla	Parcelă	Nr. topo	Observaţii / Referinţe
1	arabil	NU	661	70	3757/1	-	

Lungime Segmente
1) Valorile lungimilor segmentelor sunt obţinute din proiecţie în plan.

Punct început	X / Y	Punct sfârşit	X / Y	Lungime segment (** (m)
1	449.854,824 511.830,369	2	449.852,047 511.831,683	3.072
2	449.852,047 511.831,683	3	449.845,327 511.826,336	8.587
3	449.845,327 511.826,336	4	449.784,954 511.862,222	70.234
4	449.784,954 511.862,222	5	449.776,273 511.862,733	8.696
5	449.776,273 511.862,733	6	449.762,302 511.865,555	14.253

Punct început	X / Y	Punct sfârşit	X / Y	Lungime segment (** (m)
6	449.762,302 511.865,555	7	449.843,158 511.820,595	92.515
7	449.843,158 511.820,595	8	449.850,436 511.818,472	7.582
8	449.850,436 511.818,472	1	449.854,824 511.830,369	12.681

** Lungimile segmentelor sunt determinate în planul de proiecţie Stereo 70 şi sunt rotunjite la 1 milimetru.
*** Distanţa dintre puncte este formată din segmente cumulate ce sunt mai mici decât valoarea 1 milimetru.

DATE DESPRE IMOBILUL NR. 2184

Oficiul de Cadastru şi Publicitate Imobiliară SIBIU
Biroul de Cadastru şi Publicitate Imobiliară Medias

A. Partea I. Descrierea imobilului

TEREN Extravilan

Adresa: Jud. Sibiu

Nr. Crt	Nr cadastral Nr. topografic	Suprafaţa* (mp)	Observaţii / Referinţe
A1		4.300	Sector cadastral:63 Teren neimprejmuit;

B. Partea II. Proprietari şi acte

Inscrieri privitoare la dreptul de proprietate şi alte drepturi reale		Referinţe
/		
Act Administrativ nr. 870/6, din 13/06/1995 emis de CJSDPAT SIBIU (TITLU DE PROPRIETATE);		
B1	Intabulare, drept de PROPRIETATE, dobandit prin Constituire, cota actuala 1/1	A1
	1) **BOUARIU MARIA**	

C. Partea III. SARCINI .

Inscrieri privind dezmembramintele dreptului de proprietate, drepturi reale de garanţie şi sarcini	Referinţe
NU SUNT	

Anexa Nr. 1 La Partea I

Teren

Nr cadastral	Suprafaţa (mp)*	Observaţii / Referinţe
	4.300	

* Suprafaţa este determinată in planul de proiecţie Stereo 70.

DETALII LINIARE IMOBIL

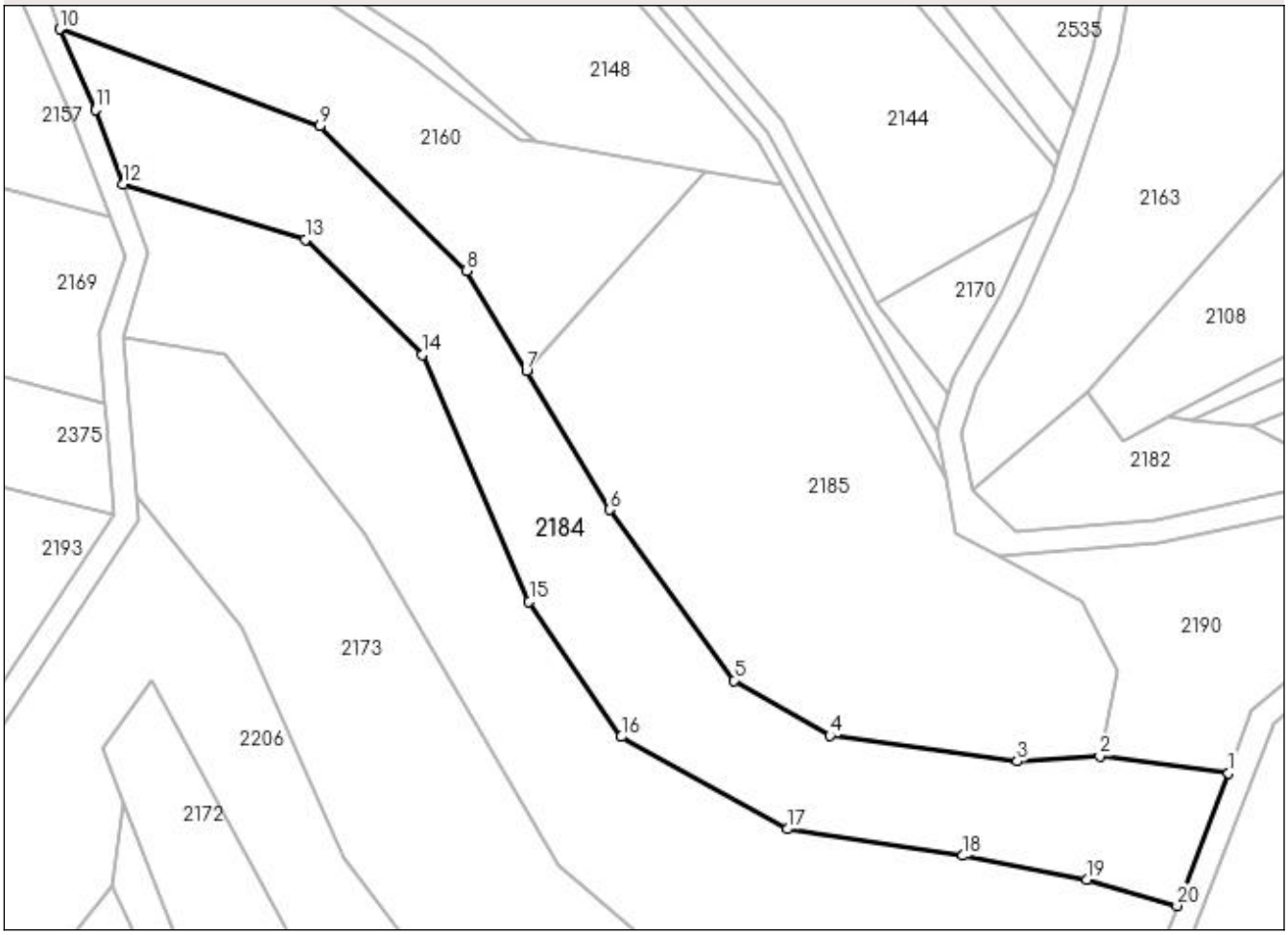

Date referitoare la teren

Crt	Categorie folosinţă	Intra vilan	Suprafaţa (mp)	Tarla	Parcelă	Nr. topo	Observaţii / Referinţe
1	faneata	NU	4.300	70	3748/2	-	NR TARLA 69 GRESIT IN TP

Lungime Segmente
1) Valorile lungimilor segmentelor sunt obţinute din proiecţie în plan.

Punct început	X / Y	Punct sfârşit	X / Y	Lungime segment (** (m)
1	450.154,758 511.796,286	2	450.133,175 511.799,17	21.774
2	450.133,175 511.799,17	3	450.119,364 511.798,323	13.837
3	450.119,364 511.798,323	4	450.087,999 511.802,592	31.654
4	450.087,999 511.802,592	5	450.071,941 511.811,827	18.524
5	450.071,941 511.811,827	6	450.051,059 511.840,399	35.389

Punct început	X / Y	Punct sfârşit	X / Y	Lungime segment (** (m)
6	450.051,059 511.840,399	7	450.037,219 511.863,614	27.028
7	450.037,219 511.863,614	8	450.027,219 511.880,387	19.527
8	450.027,219 511.880,387	9	450.002,593 511.904,573	34.517
9	450.002,593 511.904,573	10	449.959,001 511.920,802	46.515
10	449.959,001 511.920,802	11	449.965,036 511.907,278	14.809
11	449.965,036 511.907,278	12	449.969,696 511.894,82	13.302
12	449.969,696 511.894,82	13	450.000,194 511.885,6	31.86
13	450.000,194 511.885,6	14	450.019,744 511.866,31	27.465
14	450.019,744 511.866,31	15	450.037,628 511.825,018	44.998
15	450.037,628 511.825,018	16	450.053,072 511.802,423	27.369
16	450.053,072 511.802,423	17	450.080,855 511.786,966	31.794
17	450.080,855 511.786,966	18	450.110,269 511.782,515	29.748
18	450.110,269 511.782,515	19	450.130,984 511.778,553	21.091
19	450.130,984 511.778,553	20	450.146,124 511.774,133	15.772
20	450.146,124 511.774,133	1	450.154,758 511.796,286	23.777

** Lungimile segmentelor sunt determinate în planul de proiecţie Stereo 70 şi sunt rotunjite la 1 milimetru.
*** Distanţa dintre puncte este formată din segmente cumulate ce sunt mai mici decât valoarea 1 milimetru.

DATE DESPRE IMOBILUL NR. 2185

Oficiul de Cadastru şi Publicitate Imobiliară SIBIU
Biroul de Cadastru şi Publicitate Imobiliară Medias

A. Partea I. Descrierea imobilului

TEREN Extravilan

Adresa: Jud. Sibiu

Nr. Crt	Nr cadastral Nr. topografic	Suprafaţa* (mp)	Observaţii / Referinţe
A1		5.000	Sector cadastral:63 Teren neimprejmuit;

B. Partea II. Proprietari şi acte

Inscrieri privitoare la dreptul de proprietate şi alte drepturi reale		Referinţe
/		
Act Administrativ nr. 671/6, din 29/05/1995 emis de CJSDPAT SIBIU (TITLU DE PROPRIETATE);		
B1	Intabulare, drept de PROPRIETATE, dobandit prin Reconstituire, cota actuala 1/1	A1
	1) **BOARIU MARIA**	

C. Partea III. SARCINI .

Inscrieri privind dezmembramintele dreptului de proprietate, drepturi reale de garanţie şi sarcini	Referinţe
NU SUNT	

Anexa Nr. 1 La Partea I

Teren

Nr cadastral	Suprafaţa (mp)*	Observaţii / Referinţe
	5.000	

* Suprafaţa este determinată in planul de proiecţie Stereo 70.

DETALII LINIARE IMOBIL

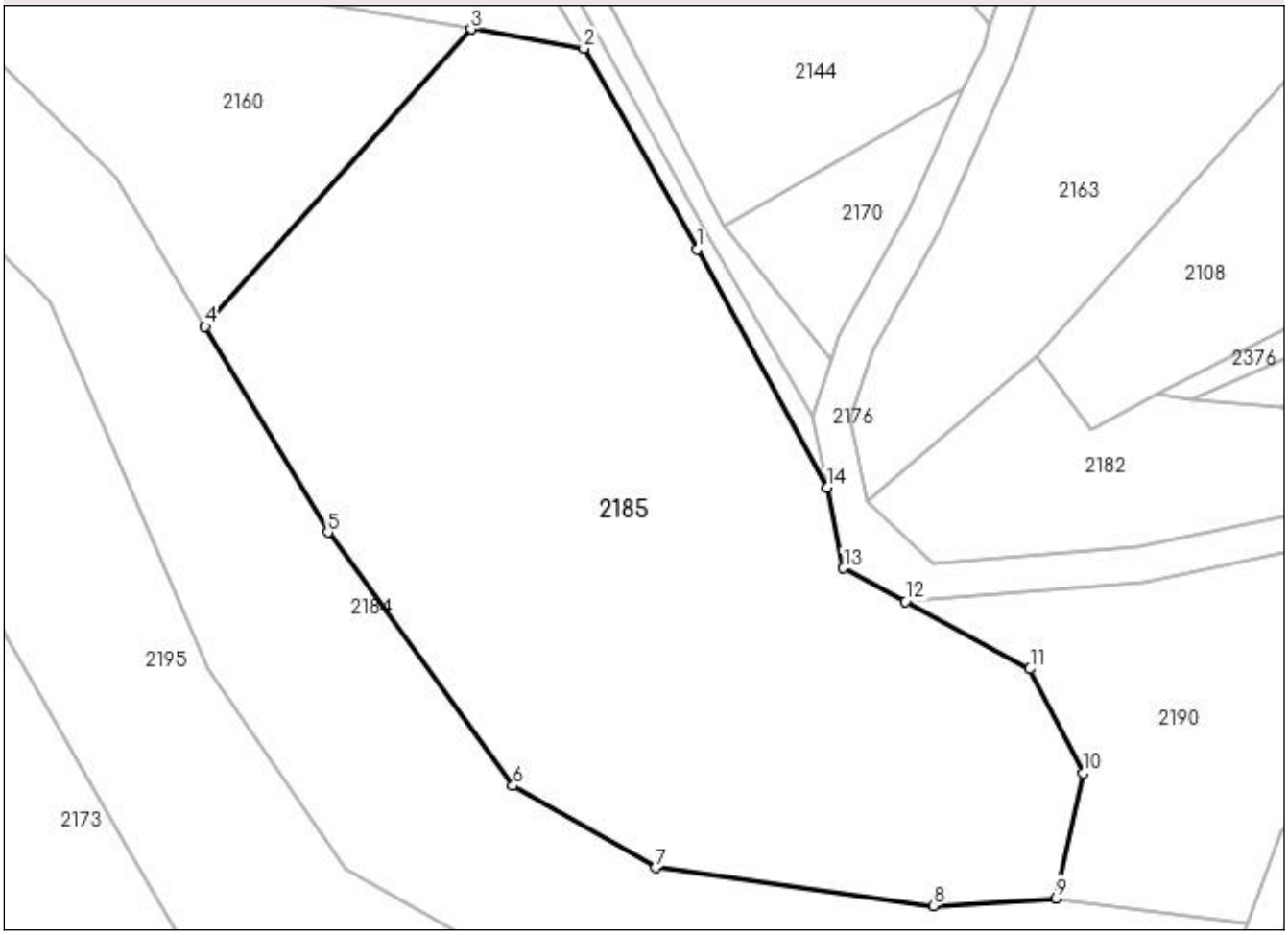

Date referitoare la teren

Crt	Categorie folosinţă	Intra vilan	Suprafaţa (mp)	Tarla	Parcelă	Nr. topo	Observaţii / Referinţe
1	arabil	NU	5.000	70	3747/2/2	-	NR TARLA 69 GRESIT IN TP

Lungime Segmente
1) Valorile lungimilor segmentelor sunt obţinute din proiecţie în plan.

Punct început	X / Y	Punct sfârşit	X / Y	Lungime segment (** (m)
1	450.092,677 511.872,297	2	450.079,927 511.894,911	25.961
2	450.079,927 511.894,911	3	450.067,185 511.897,1	12.928
3	450.067,185 511.897,1	4	450.037,219 511.863,614	44.937
4	450.037,219 511.863,614	5	450.051,059 511.840,399	27.028
5	450.051,059 511.840,399	6	450.071,941 511.811,827	35.389

Punct început	X / Y	Punct sfârşit	X / Y	Lungime segment (** (m)
6	450.071,941 511.811,827	7	450.087,999 511.802,592	18.524
7	450.087,999 511.802,592	8	450.119,364 511.798,323	31.654
8	450.119,364 511.798,323	9	450.133,175 511.799,17	13.837
9	450.133,175 511.799,17	10	450.136,202 511.813,294	14.445
10	450.136,202 511.813,294	11	450.130,228 511.825,021	13.161
11	450.130,228 511.825,021	12	450.116,195 511.832,594	15.946
12	450.116,195 511.832,594	13	450.109,193 511.836,372	7.957
13	450.109,193 511.836,372	14	450.107,371 511.845,457	9.266
14	450.107,371 511.845,457	1	450.092,677 511.872,297	30.599

** Lungimile segmentelor sunt determinate în planul de proiecţie Stereo 70 şi sunt rotunjite la 1 milimetru.
*** Distanţa dintre puncte este formată din segmente cumulate ce sunt mai mici decât valoarea 1 milimetru.

DATE DESPRE IMOBILUL NR. 2186

Oficiul de Cadastru şi Publicitate Imobiliară SIBIU
Biroul de Cadastru şi Publicitate Imobiliară Medias

A. Partea I. Descrierea imobilului

TEREN Extravilan

Adresa: Jud. Sibiu

Nr. Crt	Nr cadastral Nr. topografic	Suprafaţa* (mp)	Observaţii / Referinţe
A1		400	Sector cadastral:63 Teren neimprejmuit;

B. Partea II. Proprietari şi acte

Inscrieri privitoare la dreptul de proprietate şi alte drepturi reale		Referinţe
/		
Act Administrativ nr. 314, din 26/11/2007 emis de CONSILIUL LOCAL MEDIAS (HOTARARE DE CONSILIU);		
B1	Intabulare, drept de PROPRIETATE, dobandit prin Lege, cota actuala 1/1	A1
	1) **MUNICIPIUL MEDIAŞ DOMENIUL PRIVAT**, CIF:4240677	

C. Partea III. SARCINI .

Inscrieri privind dezmembramintele dreptului de proprietate, drepturi reale de garanţie şi sarcini	Referinţe
NU SUNT	

Anexa Nr. 1 La Partea I

Teren

Nr cadastral	Suprafaţa (mp)*	Observaţii / Referinţe
	400	

* Suprafaţa este determinată in planul de proiecţie Stereo 70.

DETALII LINIARE IMOBIL

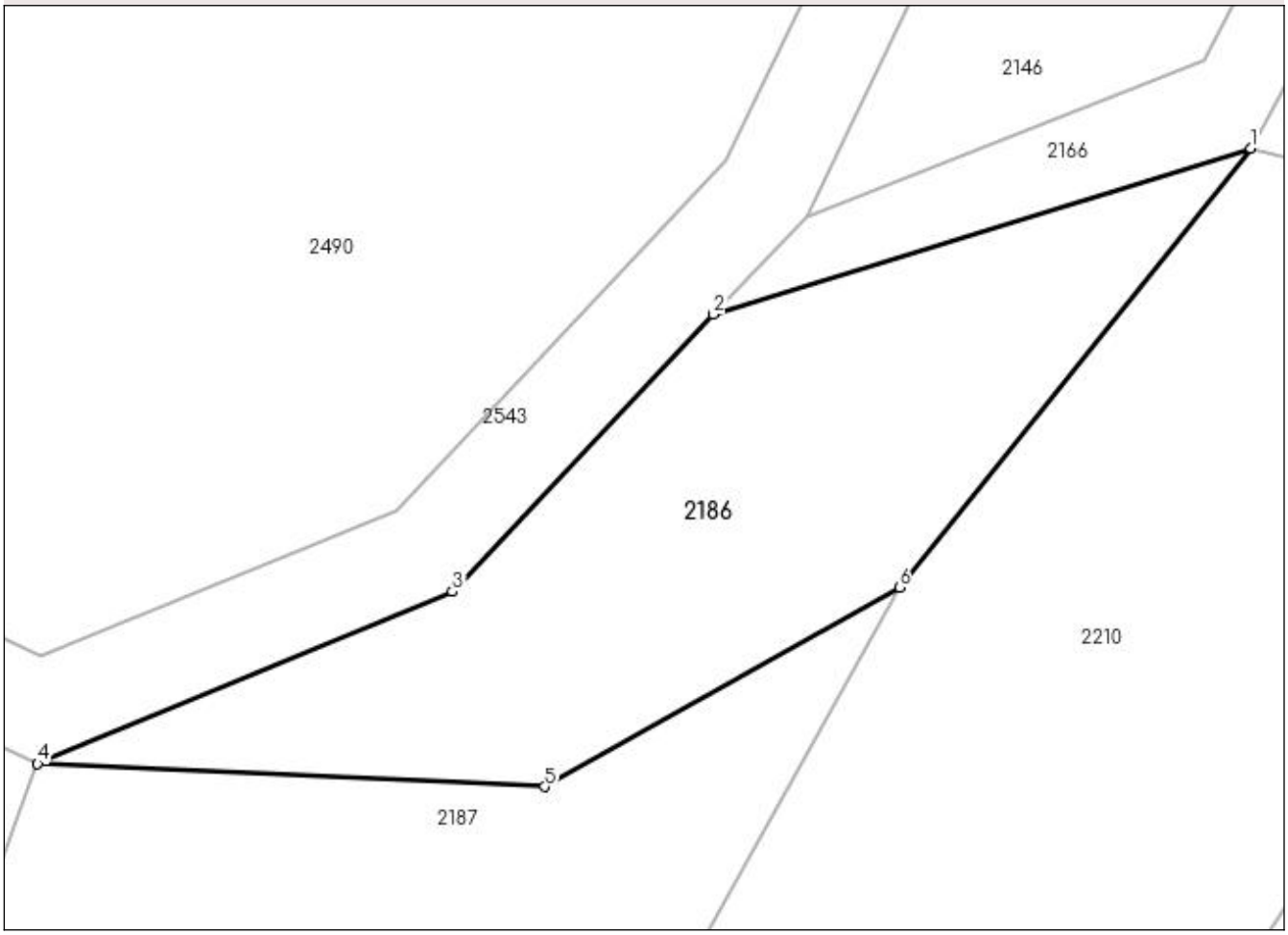

Date referitoare la teren

Crt	Categorie folosință	Intra vilan	Suprafaţa (mp)	Tarla	Parcelă	Nr. topo	Observaţii / Referinţe
1	faneata	NU	400	70	3755/2	-	NR PARCELA 3755 GRESIT IN HCL

Lungime Segmente
1) Valorile lungimilor segmentelor sunt obţinute din proiecţie în plan.

Punct început	X / Y	Punct sfârşit	X / Y	Lungime segment (** (m)
1	449.904,129 511.855,379	2	449.882,299 511.848,629	22.85
2	449.882,299 511.848,629	3	449.871,68 511.837,372	15.475
3	449.871,68 511.837,372	4	449.854,824 511.830,369	18.253
4	449.854,824 511.830,369	5	449.875,434 511.829,448	20.631
5	449.875,434 511.829,448	6	449.889,852 511.837,547	16.537

Punct început	X / Y	Punct sfârşit	X / Y	Lungime segment (** (m)
6	449.889,852 511.837,547	1	449.904,129 511.855,379	22.843

** Lungimile segmentelor sunt determinate în planul de proiecţie Stereo 70 şi sunt rotunjite la 1 milimetru.
*** Distanţa dintre puncte este formată din segmente cumulate ce sunt mai mici decât valoarea 1 milimetru.

DATE DESPRE IMOBILUL NR. 2187

Oficiul de Cadastru şi Publicitate Imobiliară SIBIU
Biroul de Cadastru şi Publicitate Imobiliară Medias

A. Partea I. Descrierea imobilului

TEREN Extravilan

Adresa: Jud. Sibiu

Nr. Crt	Nr cadastral Nr. topografic	Suprafaţa* (mp)	Observaţii / Referinţe
A1		400	Sector cadastral:63 Teren neimprejmuit;

B. Partea II. Proprietari şi acte

Inscrieri privitoare la dreptul de proprietate şi alte drepturi reale		Referinţe
/		
Act Administrativ nr. 697/6, din 14/06/1995 emis de CJSDPAT SIBIU (TITLU DE PROPRIETATE);		
B1	Intabulare, drept de PROPRIETATE, dobandit prin Reconstituire, cota actuala 1/1	A1
	1) **VARZĂ VIORICA** 2) **RICEAN MARIA** 3) **MOLDOVAN ANA**	

C. Partea III. SARCINI .

Inscrieri privind dezmembramintele dreptului de proprietate, drepturi reale de garanţie şi sarcini	Referinţe
NU SUNT	

Anexa Nr. 1 La Partea I

Teren

Nr cadastral	Suprafaţa (mp)*	Observaţii / Referinţe
	400	

* Suprafaţa este determinată in planul de proiecţie Stereo 70.

DETALII LINIARE IMOBIL

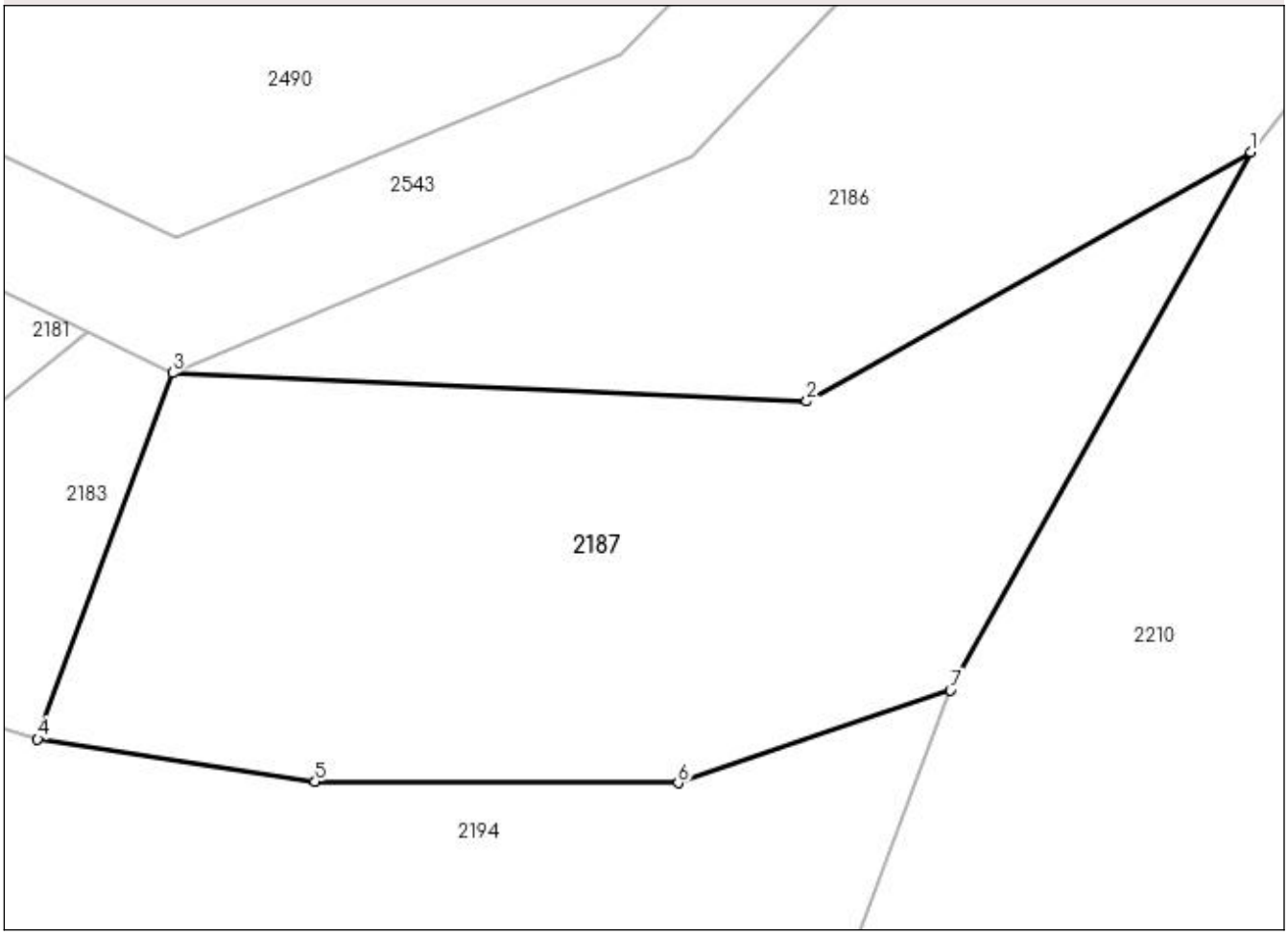

Date referitoare la teren

Crt	Categorie folosință	Intra vilan	Suprafaţa (mp)	Tarla	Parcelă	Nr. topo	Observaţii / Referinţe
1	arabil	NU	400	70	3755/1	-	NR TARLA 69 GRESIT IN TP

Lungime Segmente
1) Valorile lungimilor segmentelor sunt obţinute din proiecţie în plan.

Punct început	X / Y	Punct sfârşit	X / Y	Lungime segment (** (m)
1	449.889,852 511.837,547	2	449.875,434 511.829,448	16.537
2	449.875,434 511.829,448	3	449.854,824 511.830,369	20.631
3	449.854,824 511.830,369	4	449.850,436 511.818,472	12.681
4	449.850,436 511.818,472	5	449.859,458 511.817,099	9.125
5	449.859,458 511.817,099	6	449.871,258 511.817,05	11.8

Punct început	X / Y	Punct sfârşit	X / Y	Lungime segment (** (m)
6	449.871,258 511.817,05	7	449.880,102 511.820,062	9.344
7	449.880,102 511.820,062	1	449.889,852 511.837,547	20.02

** Lungimile segmentelor sunt determinate în planul de proiecţie Stereo 70 şi sunt rotunjite la 1 milimetru.
*** Distanţa dintre puncte este formată din segmente cumulate ce sunt mai mici decât valoarea 1 milimetru.

DATE DESPRE IMOBILUL NR. 2188

Oficiul de Cadastru şi Publicitate Imobiliară SIBIU
Biroul de Cadastru şi Publicitate Imobiliară Medias

A. Partea I. Descrierea imobilului

TEREN Extravilan

Adresa: Jud. Sibiu

Nr. Crt	Nr cadastral Nr. topografic	Suprafaţa* (mp)	Observaţii / Referinţe
A1		900	Sector cadastral:63 Teren neimprejmuit;

B. Partea II. Proprietari şi acte

Inscrieri privitoare la dreptul de proprietate şi alte drepturi reale		Referinţe
/		
Act Administrativ nr. 920/6, din 23/05/1995 emis de CJSDPAT SIBIU (TITLU DE PROPRIETATE);		
B1	Intabulare, drept de PROPRIETATE, dobandit prin Constituire, cota actuala 1/1	A1
	1) **CUREA MARIA**	

C. Partea III. SARCINI .

Inscrieri privind dezmembramintele dreptului de proprietate, drepturi reale de garanţie şi sarcini	Referinţe
NU SUNT	

Anexa Nr. 1 La Partea I

Teren

Nr cadastral	Suprafaţa (mp)*	Observaţii / Referinţe
	900	

* Suprafaţa este determinată in planul de proiecţie Stereo 70.

DETALII LINIARE IMOBIL

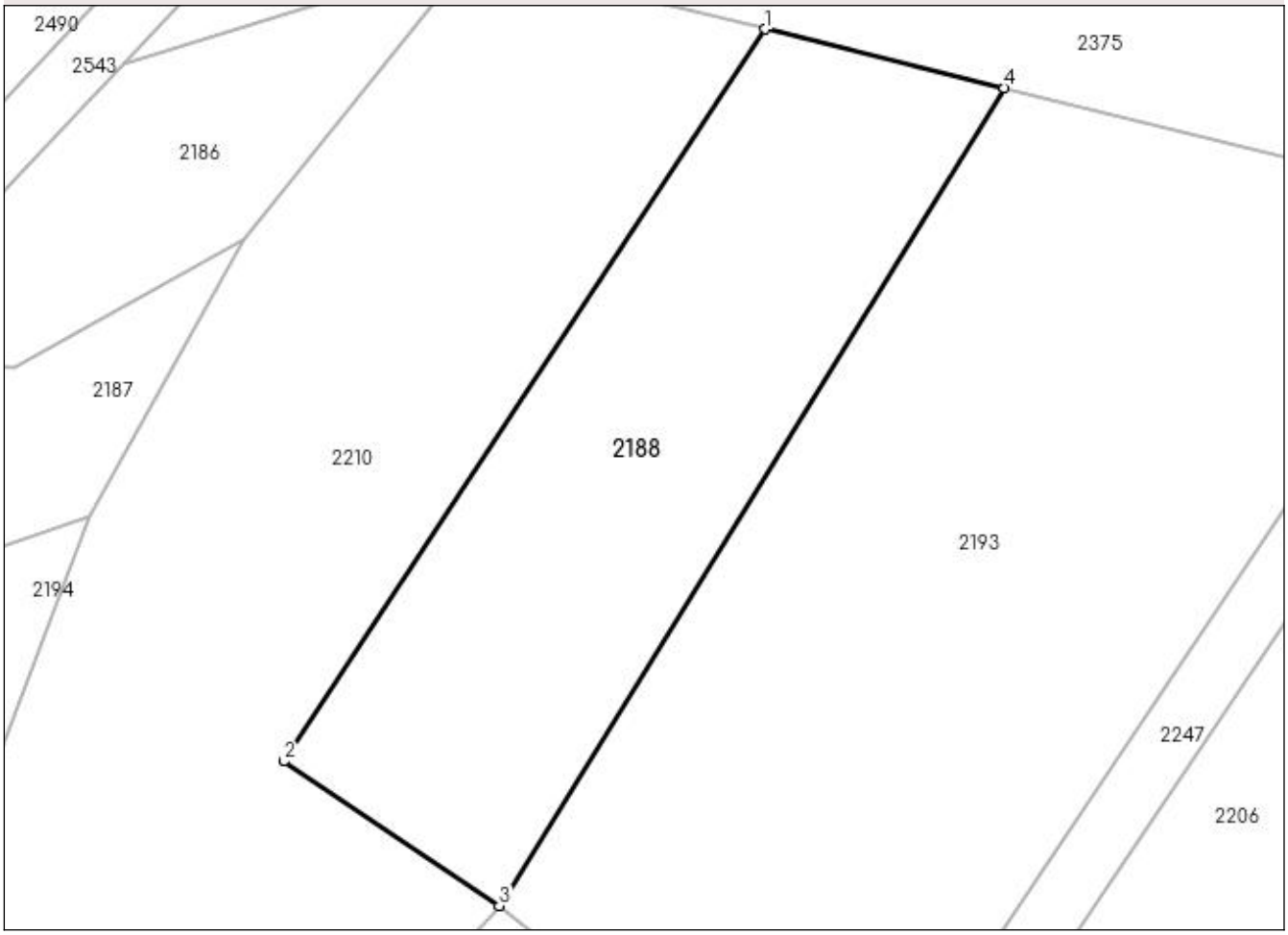

Date referitoare la teren

Crt	Categorie folosință	Intra vilan	Suprafaţa (mp)	Tarla	Parcelă	Nr. topo	Observaţii / Referinţe
1	faneata	NU	900	70	3751/12	-	NR TARLA 69 GRESIT IN TP

Lungime Segmente
1) Valorile lungimilor segmentelor sunt obţinute din proiecţie în plan.

Punct început	X / Y	Punct sfârşit	X / Y	Lungime segment (** (m)
1	449.922,791 511.850,8	2	449.892,399 511.804,643	55.265
2	449.892,399 511.804,643	3	449.905,993 511.795,54	16.361
3	449.905,993 511.795,54	4	449.937,865 511.847,102	60.618
4	449.937,865 511.847,102	1	449.922,791 511.850,8	15.521

** Lungimile segmentelor sunt determinate în planul de proiecţie Stereo 70 şi sunt rotunjite la 1 milimetru.
*** Distanţa dintre puncte este formată din segmente cumulate ce sunt mai mici decât valoarea 1 milimetru.

DATE DESPRE IMOBILUL NR. 2189

Oficiul de Cadastru şi Publicitate Imobiliară SIBIU
Biroul de Cadastru şi Publicitate Imobiliară Medias

A. Partea I. Descrierea imobilului

TEREN Extravilan

Adresa: Jud. Sibiu

Nr. Crt	Nr cadastral Nr. topografic	Suprafaţa* (mp)	Observaţii / Referinţe
A1		1.000	Sector cadastral:63 Teren neimprejmuit;

B. Partea II. Proprietari şi acte

Inscrieri privitoare la dreptul de proprietate şi alte drepturi reale		Referinţe
/		
Act Administrativ nr. 976/6, din 18/07/1995 emis de CJSDPAT SIBIU (TITLU DE PROPRIETATE);		
B1	Intabulare, drept de PROPRIETATE, dobandit prin Reconstituire, cota actuala 1/1	A1
	1) **POPA EMIL**	

C. Partea III. SARCINI .

Inscrieri privind dezmembramintele dreptului de proprietate, drepturi reale de garanţie şi sarcini	Referinţe
NU SUNT	

Anexa Nr. 1 La Partea I

Teren

Nr cadastral	Suprafaţa (mp)*	Observaţii / Referinţe
	1.000	

* Suprafaţa este determinată in planul de proiecţie Stereo 70.

DETALII LINIARE IMOBIL

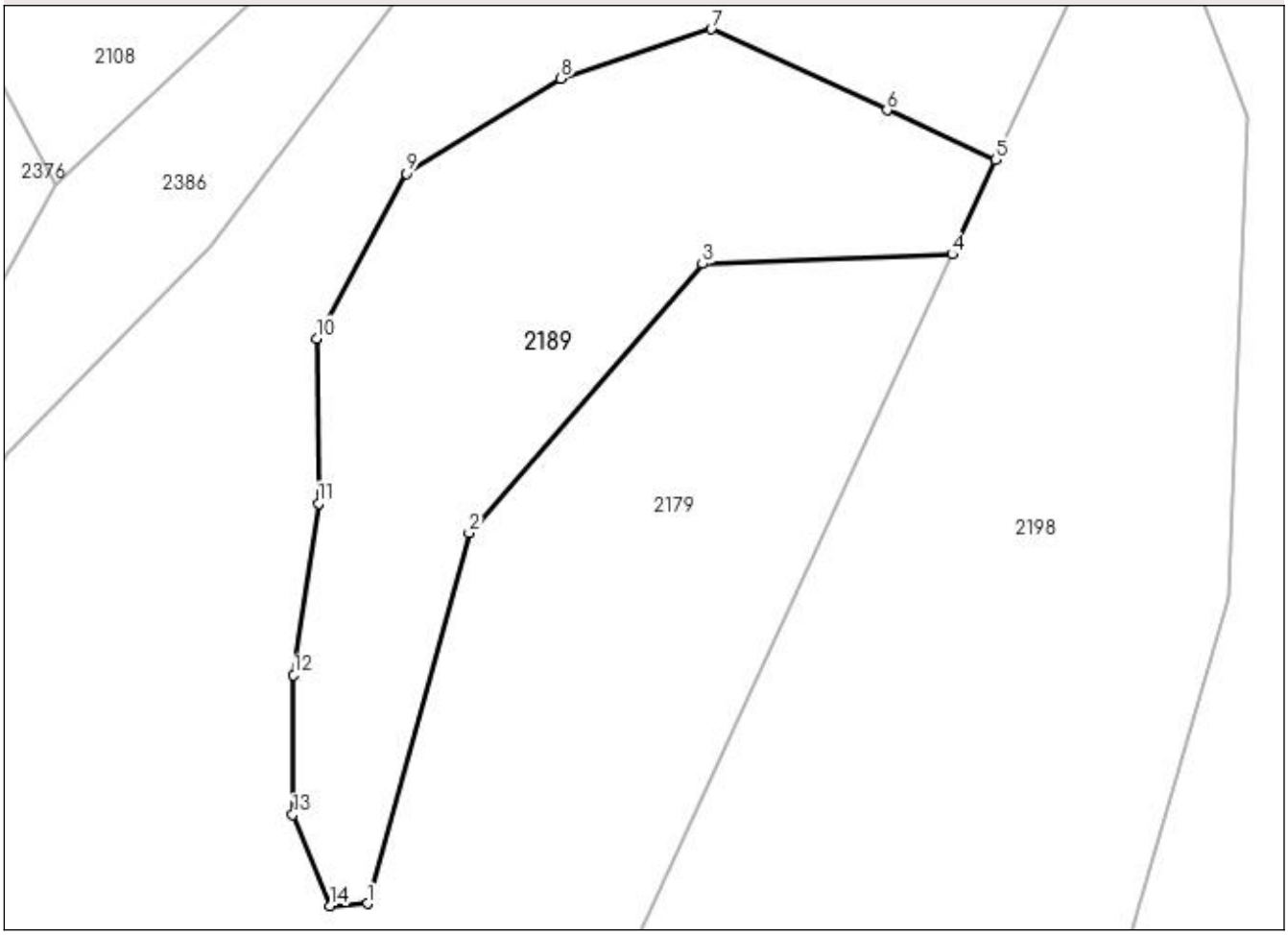

Date referitoare la teren

Crt	Categorie folosinţă	Intra vilan	Suprafaţa (mp)	Tarla	Parcelă	Nr. topo	Observaţii / Referinţe
1	faneata	NU	1.000	70	3739	-	tufaris

Lungime Segmente
1) Valorile lungimilor segmentelor sunt obţinute din proiecţie în plan.

Punct început	X / Y	Punct sfârşit	X / Y	Lungime segment (** (m)
1	450.274,875 511.785,847	2	450.281,82 511.811,195	26.282
2	450.281,82 511.811,195	3	450.297,807 511.829,606	24.384
3	450.297,807 511.829,606	4	450.314,884 511.830,266	17.091
4	450.314,884 511.830,266	5	450.317,851 511.836,718	7.1
5	450.317,851 511.836,718	6	450.310,427 511.840,132	8.172

Punct început	X / Y	Punct sfârşit	X / Y	Lungime segment (** (m)
6	450.310,427 511.840,132	7	450.298,393 511.845,665	13.245
7	450.298,393 511.845,665	8	450.288,095 511.842,291	10.837
8	450.288,095 511.842,291	9	450.277,54 511.835,792	12.395
9	450.277,54 511.835,792	10	450.271,404 511.824,509	12.843
10	450.271,404 511.824,509	11	450.271,527 511.813,226	11.283
11	450.271,527 511.813,226	12	450.269,808 511.801,475	11.877
12	450.269,808 511.801,475	13	450.269,744 511.791,918	9.557
13	450.269,744 511.791,918	14	450.272,322 511.785,696	6.735
14	450.272,322 511.785,696	1	450.274,875 511.785,847	2.558

** Lungimile segmentelor sunt determinate în planul de proiecţie Stereo 70 şi sunt rotunjite la 1 milimetru.
*** Distanţa dintre puncte este formată din segmente cumulate ce sunt mai mici decât valoarea 1 milimetru.

DATE DESPRE IMOBILUL NR. 2190

Oficiul de Cadastru şi Publicitate Imobiliară SIBIU
Biroul de Cadastru şi Publicitate Imobiliară Medias

A. Partea I. Descrierea imobilului

TEREN Extravilan

Adresa: Jud. Sibiu

Nr. Crt	Nr cadastral Nr. topografic	Suprafaţa* (mp)	Observaţii / Referinţe
A1		2.200	Sector cadastral:63 Teren neimprejmuit;

B. Partea II. Proprietari şi acte

Inscrieri privitoare la dreptul de proprietate şi alte drepturi reale		Referinţe
/		
Act Administrativ nr. 740/6, din 06/05/1995 emis de CJSDPAT SIBIU (TITLU DE PROPRIETATE);		
B1	Intabulare, drept de PROPRIETATE, dobandit prin Reconstituire, cota actuala 1/1	A1
	1) **MUNTEAN MARIA** DEFUNCT:Da	

C. Partea III. SARCINI .

Inscrieri privind dezmembramintele dreptului de proprietate, drepturi reale de garanţie şi sarcini	Referinţe
NU SUNT	

Anexa Nr. 1 La Partea I

Teren

Nr cadastral	Suprafaţa (mp)*	Observaţii / Referinţe
	2.200	

* Suprafaţa este determinată in planul de proiecţie Stereo 70.

DETALII LINIARE IMOBIL

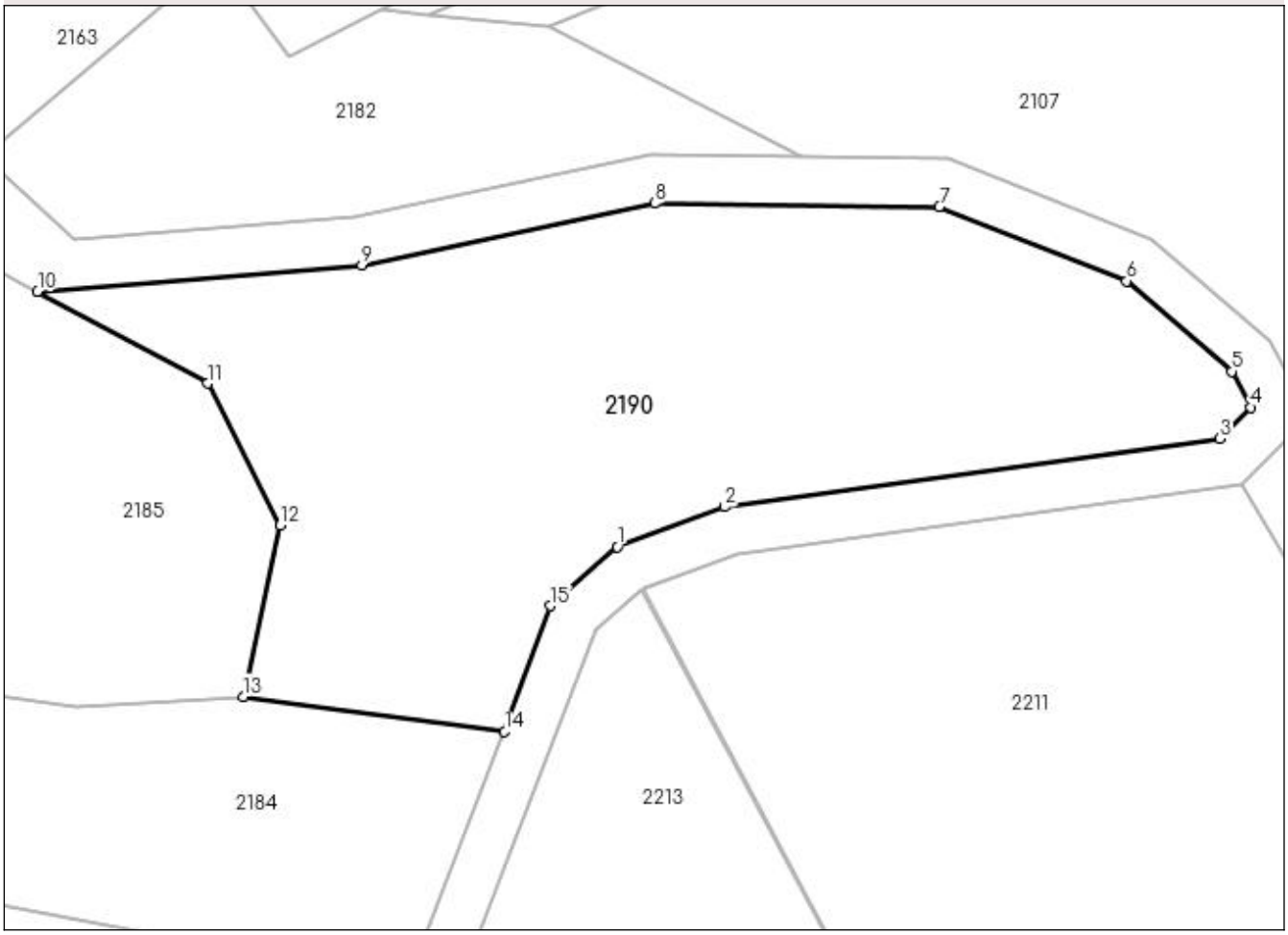

Date referitoare la teren

Crt	Categorie folosinţă	Intra vilan	Suprafaţa (mp)	Tarla	Parcelă	Nr. topo	Observaţii / Referinţe
1	faneata	NU	2.200	70	3748/1	-	

Lungime Segmente
1) Valorile lungimilor segmentelor sunt obţinute din proiecţie în plan.

Punct început	X / Y	Punct sfârşit	X / Y	Lungime segment (** (m)
1	450.164,068 511.811,554	2	450.172,961 511.814,838	9.48
2	450.172,961 511.814,838	3	450.213,82 511.820,455	41.243
3	450.213,82 511.820,455	4	450.216,37 511.823,057	3.643
4	450.216,37 511.823,057	5	450.214,811 511.826,014	3.342
5	450.214,811 511.826,014	6	450.206,163 511.833,486	11.429

Punct început	X / Y	Punct sfârşit	X / Y	Lungime segment (** (m)
6	450.206,163 511.833,486	7	450.190,664 511.839,59	16.658
7	450.190,664 511.839,59	8	450.167,17 511.839,893	23.496
8	450.167,17 511.839,893	9	450.142,995 511.834,764	24.713
9	450.142,995 511.834,764	10	450.116,195 511.832,594	26.888
10	450.116,195 511.832,594	11	450.130,228 511.825,021	15.946
11	450.130,228 511.825,021	12	450.136,202 511.813,294	13.161
12	450.136,202 511.813,294	13	450.133,175 511.799,17	14.445
13	450.133,175 511.799,17	14	450.154,758 511.796,286	21.774
14	450.154,758 511.796,286	15	450.158,519 511.806,662	11.036
15	450.158,519 511.806,662	1	450.164,068 511.811,554	7.398

** Lungimile segmentelor sunt determinate în planul de proiecţie Stereo 70 şi sunt rotunjite la 1 milimetru.
*** Distanţa dintre puncte este formată din segmente cumulate ce sunt mai mici decât valoarea 1 milimetru.

DATE DESPRE IMOBILUL NR. 2191

Oficiul de Cadastru şi Publicitate Imobiliară SIBIU
Biroul de Cadastru şi Publicitate Imobiliară Medias

A. Partea I. Descrierea imobilului

TEREN Extravilan

Adresa: Jud. Sibiu

Nr. Crt	Nr cadastral Nr. topografic	Suprafaţa* (mp)	Observaţii / Referinţe
A1		5.800	Sector cadastral:63 Teren neimprejmuit;

B. Partea II. Proprietari şi acte

Inscrieri privitoare la dreptul de proprietate şi alte drepturi reale		Referinţe
/		
Act Notarial nr. 61, din 14/08/2012 emis de NP FLORENTINA LOHAN (certificat de mostenitor);		
B1	Intabulare, drept de PROPRIETATE, dobandit prin Succesiune, cota actuala 1/1	A1
	1) **BUCŞA IOAN**	

C. Partea III. SARCINI .

Inscrieri privind dezmembramintele dreptului de proprietate, drepturi reale de garanţie şi sarcini	Referinţe
NU SUNT	

Anexa Nr. 1 La Partea I

Teren

Nr cadastral	Suprafaţa (mp)*	Observaţii / Referinţe
	5.800	

* Suprafaţa este determinată in planul de proiecţie Stereo 70.

DETALII LINIARE IMOBIL

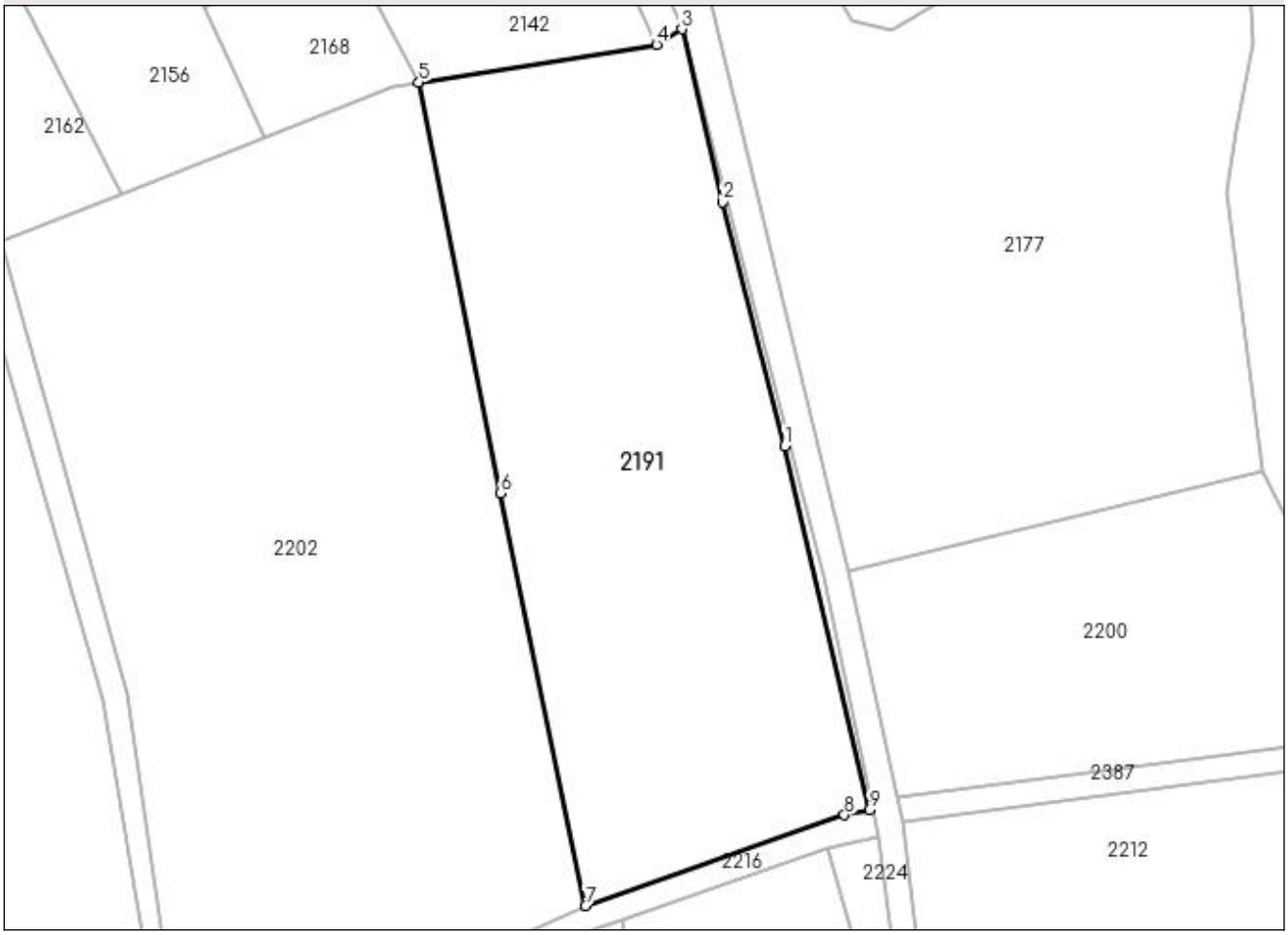

Date referitoare la teren

Crt	Categorie folosință	Intra vilan	Suprafaţa (mp)	Tarla	Parcelă	Nr. topo	Observaţii / Referinţe
1	arabil	NU	5.800	70	3833/19	-	

Lungime Segmente
1) Valorile lungimilor segmentelor sunt obţinute din proiecţie în plan.

Punct început	X / Y	Punct sfârşit	X / Y	Lungime segment (** (m)
1	450.673,737 511.821,421	2	450.663,943 511.860,059	39.86
2	450.663,943 511.860,059	3	450.657,459 511.887,347	28.048
3	450.657,459 511.887,347	4	450.653,453 511.884,895	4.696
4	450.653,453 511.884,895	5	450.615,865 511.878,896	38.064
5	450.615,865 511.878,896	6	450.628,766 511.814,022	66.145

Punct început	X / Y	Punct sfârşit	X / Y	Lungime segment (** (m)
6	450.628,766 511.814,022	7	450.642,248 511.748,776	66.624
7	450.642,248 511.748,776	8	450.683,186 511.763,131	43.382
8	450.683,186 511.763,131	9	450.687,12 511.763,987	4.027
9	450.687,12 511.763,987	1	450.673,737 511.821,421	58.972

** Lungimile segmentelor sunt determinate în planul de proiecţie Stereo 70 şi sunt rotunjite la 1 milimetru.
*** Distanţa dintre puncte este formată din segmente cumulate ce sunt mai mici decât valoarea 1 milimetru.

DATE DESPRE IMOBILUL NR. 2192

Oficiul de Cadastru şi Publicitate Imobiliară SIBIU
Biroul de Cadastru şi Publicitate Imobiliară Medias

A. Partea I. Descrierea imobilului

TEREN Extravilan

Adresa: Jud. Sibiu

Nr. Crt	Nr cadastral Nr. topografic	Suprafaţa* (mp)	Observaţii / Referinţe
A1		2.927	Sector cadastral:63 Teren neimprejmuit;

B. Partea II. Proprietari şi acte

Inscrieri privitoare la dreptul de proprietate şi alte drepturi reale		Referinţe
/		
Act Normativ nr. 7, din 13/03/1996 emis de PARLAMENTUL ROMANIEI (lege);		
B1	Inscrierea provizorie, drept de PROPRIETATE, dobandit prin Lege, cota actuala 1/1	A1
	1) **MUNICIPIUL MEDIAS**, CIF:4240677, proprietar neidentificat	

C. Partea III. SARCINI .

Inscrieri privind dezmembramintele dreptului de proprietate, drepturi reale de garanţie şi sarcini	Referinţe
NU SUNT	

Anexa Nr. 1 La Partea I

Teren

Nr cadastral	Suprafaţa (mp)*	Observaţii / Referinţe
	2.927	

* Suprafaţa este determinată in planul de proiecţie Stereo 70.

DETALII LINIARE IMOBIL

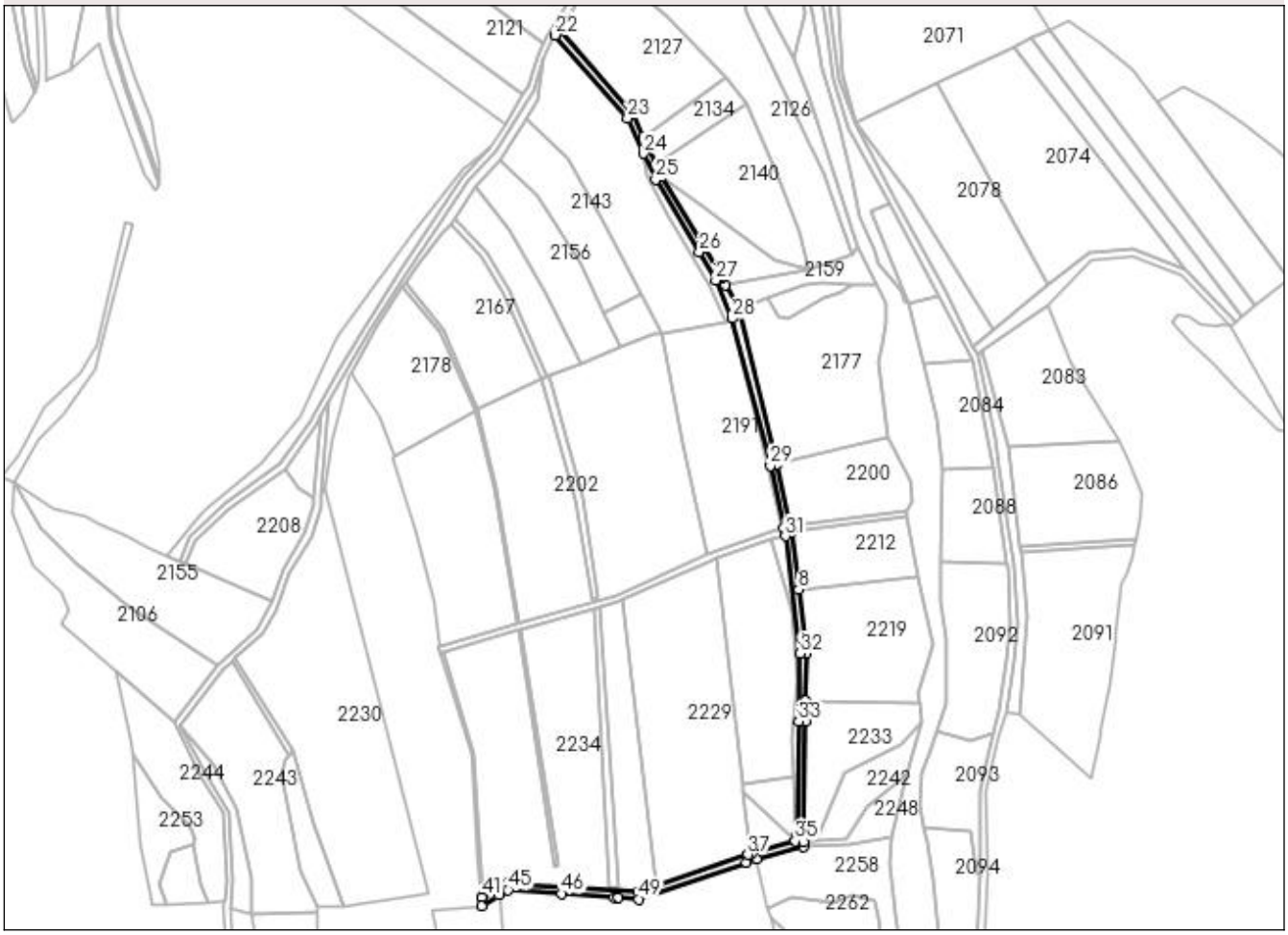

Date referitoare la teren

Crt	Categorie folosinţă	Intra vilan	Suprafaţa (mp)	Tarla	Parcelă	Nr. topo	Observaţii / Referinţe
1	drum	NU	2.927	70	3834	-	

Lungime Segmente

1) Valorile lungimilor segmentelor sunt obţinute din proiecţie în plan.

Punct început	X / Y	Punct sfârşit	X / Y	Lungime segment
1	450.665,901 511.568,251	2	450.671,643 511.570,03	6.011
4	450.699,569 511.580,315	5	450.700,435 511.650,866	70.556
7	450.701,288 511.691,002	8	450.696,623 511.728,331	37.619
10	450.691,474 511.766,037	11	450.683,693 511.801,783	36.582
13	450.653,354 511.906,99	14	450.651,344 511.911,659	5.084
16	450.641,606 511.928,409	17	450.616,1 511.970,766	49.444

Punct început	X / Y	Punct sfârşit	X / Y	Lungime segment
2	450.671,643 511.570,03	3	450.699,647 511.577,611	29.012
5	450.700,435 511.650,866	6	450.700,696 511.663,18	12.317
8	450.696,623 511.728,331	9	450.692,4 511.762,123	34.055
11	450.683,693 511.801,783	12	450.661,74 511.892,768	93.597
14	450.651,344 511.911,659	15	450.651,336 511.911,673	0.015
17	450.616,1 511.970,766	18	450.612,593 511.978,386	8.388

Punct început	X / Y	Punct sfârşit	X / Y	Lungime segment
3	450.699,647 511.577,611	4	450.699,569 511.580,315	2.706
6	450.700,696 511.663,18	7	450.701,288 511.691,002	27.828
9	450.692,4 511.762,123	10	450.691,474 511.766,037	4.022
12	450.661,74 511.892,768	13	450.653,354 511.906,99	16.509
15	450.651,336 511.911,673	16	450.641,606 511.928,409	19.359
18	450.612,593 511.978,386	19	450.605,471 511.993,859	17.034

Punct început	X / Y	Punct sfârşit	X / Y	Lungime segment
19	450.605,471 511.993,859	20	450.599,385 512.007,083	14.557
22	450.553,641 512.053,727	23	450.595,989 512.004,892	64.638
25	450.612,559 511.968,893	26	450.638,164 511.926,372	49.635
28	450.657,459 511.887,347	29	450.679,794 511.800,888	89.298
31	450.688,681 511.759,627	32	450.697,282 511.690,796	69.366
34	450.695,626 511.585,004	35	450.694,383 511.580,874	4.313
37	450.666,744 511.572,761	38	450.613,32 511.554,629	56.418
40	450.525,061 511.556,047	41	450.511,11 511.548,356	15.931
43	450.510,545 511.542,784	44	450.520,599 511.549,02	11.831
46	450.557,092 511.549,832	47	450.588,445 511.547,673	31.427
49	450.602,432 511.546,71	1	450.665,901 511.568,251	67.025

Punct început	X / Y	Punct sfârşit	X / Y	Lungime segment
20	450.599,385 512.007,083	21	450.555,948 512.057,171	66.299
23	450.595,989 512.004,892	24	450.605,487 511.984,257	22.716
26	450.638,164 511.926,372	27	450.647,765 511.909,857	19.104
29	450.679,794 511.800,888	30	450.687,794 511.764,134	37.614
32	450.697,282 511.690,796	33	450.696,435 511.650,933	39.872
35	450.694,383 511.580,874	36	450.668,484 511.573,272	26.991
38	450.613,32 511.554,629	39	450.601,906 511.550,755	12.054
41	450.511,11 511.548,356	42	450.510,148 511.547,826	1.098
44	450.520,599 511.549,02	45	450.525,961 511.551,976	6.122
47	450.588,445 511.547,673	48	450.590,746 511.547,514	2.306

Punct început	X / Y	Punct sfârşit	X / Y	Lungime segment
21	450.555,948 512.057,171	22	450.553,641 512.053,727	4.146
24	450.605,487 511.984,257	25	450.612,559 511.968,893	16.914
27	450.647,765 511.909,857	28	450.657,459 511.887,347	24.508
30	450.687,794 511.764,134	31	450.688,681 511.759,627	4.594
33	450.696,435 511.650,933	34	450.695,626 511.585,004	65.934
36	450.668,484 511.573,272	37	450.666,744 511.572,761	1.813
39	450.601,906 511.550,755	40	450.525,061 511.556,047	77.027
42	450.510,148 511.547,826	43	450.510,545 511.542,784	5.057
45	450.525,961 511.551,976	46	450.557,092 511.549,832	31.205
48	450.590,746 511.547,514	49	450.602,432 511.546,71	11.714

** Lungimile segmentelor sunt determinate în planul de proiecţie Stereo 70 şi sunt rotunjite la 1 milimetru.
*** Distanţa dintre puncte este formată din segmente cumulate ce sunt mai mici decât valoarea 1 milimetru.

DATE DESPRE IMOBILUL NR. 2193

Oficiul de Cadastru şi Publicitate Imobiliară SIBIU
Biroul de Cadastru şi Publicitate Imobiliară Medias

A. Partea I. Descrierea imobilului

TEREN Extravilan

Adresa: Jud. Sibiu

Nr. Crt	Nr cadastral Nr. topografic	Suprafaţa* (mp)	Observaţii / Referinţe
A1		1.900	Sector cadastral:63 Teren neimprejmuit;

B. Partea II. Proprietari şi acte

Inscrieri privitoare la dreptul de proprietate şi alte drepturi reale		Referinţe
/		
Act Administrativ nr. 807/6, din 22/05/1995 emis de CJSDPAT SIBIU (TITLU DE PROPRIETATE);		
B1	Intabulare, drept de PROPRIETATE, dobandit prin Constituire, cota actuala 1/1	A1
	1) **STOICA CONSTANTIN**	

C. Partea III. SARCINI .

Inscrieri privind dezmembramintele dreptului de proprietate, drepturi reale de garanţie şi sarcini	Referinţe
NU SUNT	

Anexa Nr. 1 La Partea I

Teren

Nr cadastral	Suprafaţa (mp)*	Observaţii / Referinţe
	1.900	

* Suprafaţa este determinată in planul de proiecţie Stereo 70.

DETALII LINIARE IMOBIL

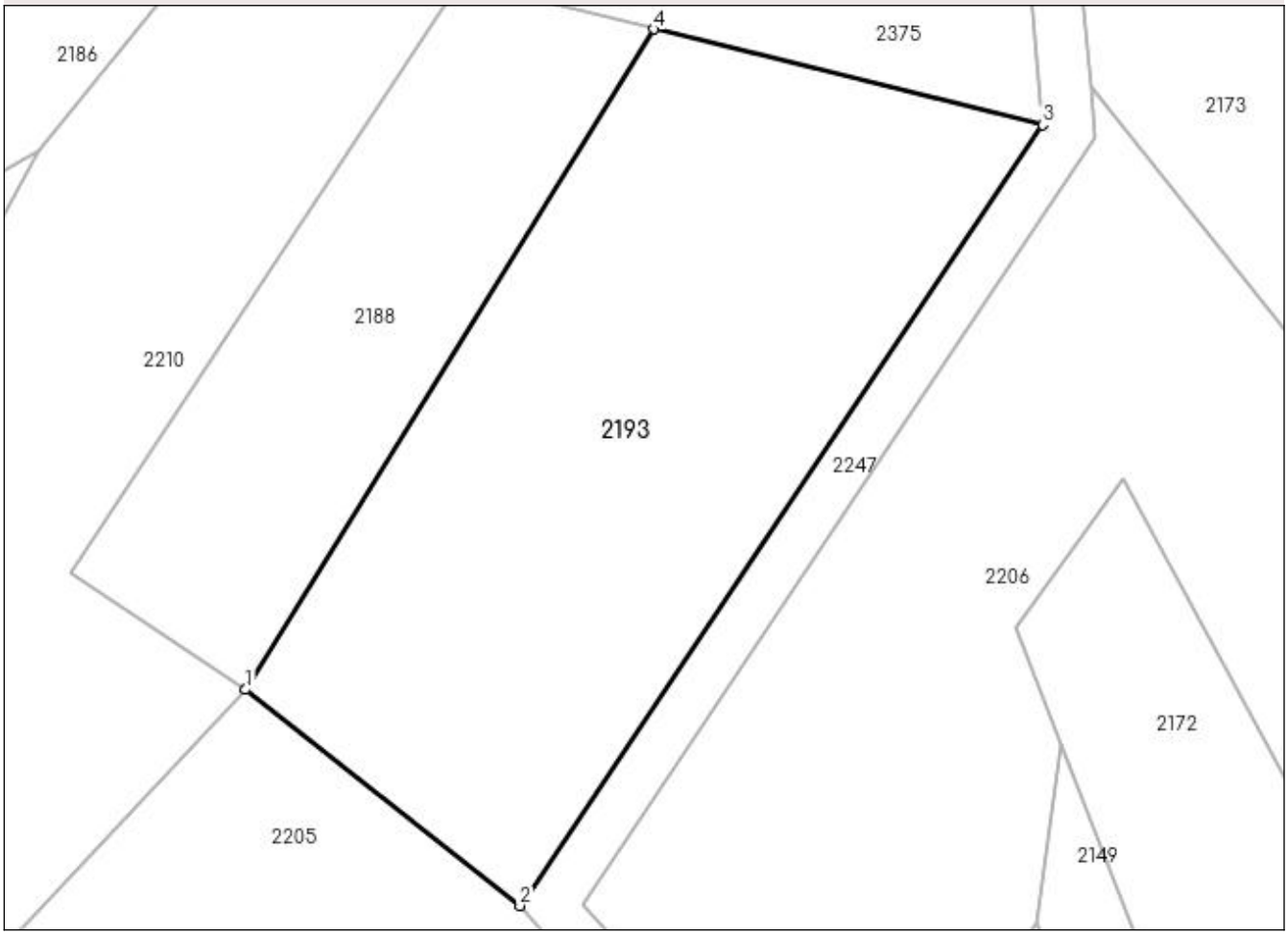

Date referitoare la teren

Crt	Categorie folosinţă	Intra vilan	Suprafaţa (mp)	Tarla	Parcelă	Nr. topo	Observaţii / Referinţe
1	faneata	NU	1.900	70	3751/6	-	NR TARLA 69 GRESIT IN TP

Lungime Segmente
1) Valorile lungimilor segmentelor sunt obţinute din proiecţie în plan.

Punct început	X / Y	Punct sfârşit	X / Y	Lungime segment (** (m)
1	449.905,993 511.795,54	2	449.927,434 511.778,676	27.278
2	449.927,434 511.778,676	3	449.968,254 511.839,646	73.373
3	449.968,254 511.839,646	4	449.937,865 511.847,102	31.29
4	449.937,865 511.847,102	1	449.905,993 511.795,54	60.618

** Lungimile segmentelor sunt determinate în planul de proiecţie Stereo 70 şi sunt rotunjite la 1 milimetru.
*** Distanţa dintre puncte este formată din segmente cumulate ce sunt mai mici decât valoarea 1 milimetru.

DATE DESPRE IMOBILUL NR. 2194

Oficiul de Cadastru şi Publicitate Imobiliară SIBIU
Biroul de Cadastru şi Publicitate Imobiliară Medias

A. Partea I. Descrierea imobilului

TEREN Extravilan

Adresa: Jud. Sibiu

Nr. Crt	Nr cadastral Nr. topografic	Suprafaţa* (mp)	Observaţii / Referinţe
A1		9.500	Sector cadastral:63 Teren neimprejmuit;

B. Partea II. Proprietari şi acte

Inscrieri privitoare la dreptul de proprietate şi alte drepturi reale		Referinţe
/		
Act Administrativ nr. 697/6, din 14/06/1995 emis de CJSDPAT SIBIU (TITLU DE PROPRIETATE);		
B1	Intabulare, drept de PROPRIETATE, dobandit prin Reconstituire, cota actuala 1/1	A1
	1) **VARZĂ VIORICA** 2) **RICEAN MARIA** 3) **MOLDOVAN ANA**	

C. Partea III. SARCINI .

Inscrieri privind dezmembramintele dreptului de proprietate, drepturi reale de garanţie şi sarcini	Referinţe
NU SUNT	

Anexa Nr. 1 La Partea I

Teren

Nr cadastral	Suprafaţa (mp)*	Observaţii / Referinţe
	9.500	

* Suprafaţa este determinată in planul de proiecţie Stereo 70.

DETALII LINIARE IMOBIL

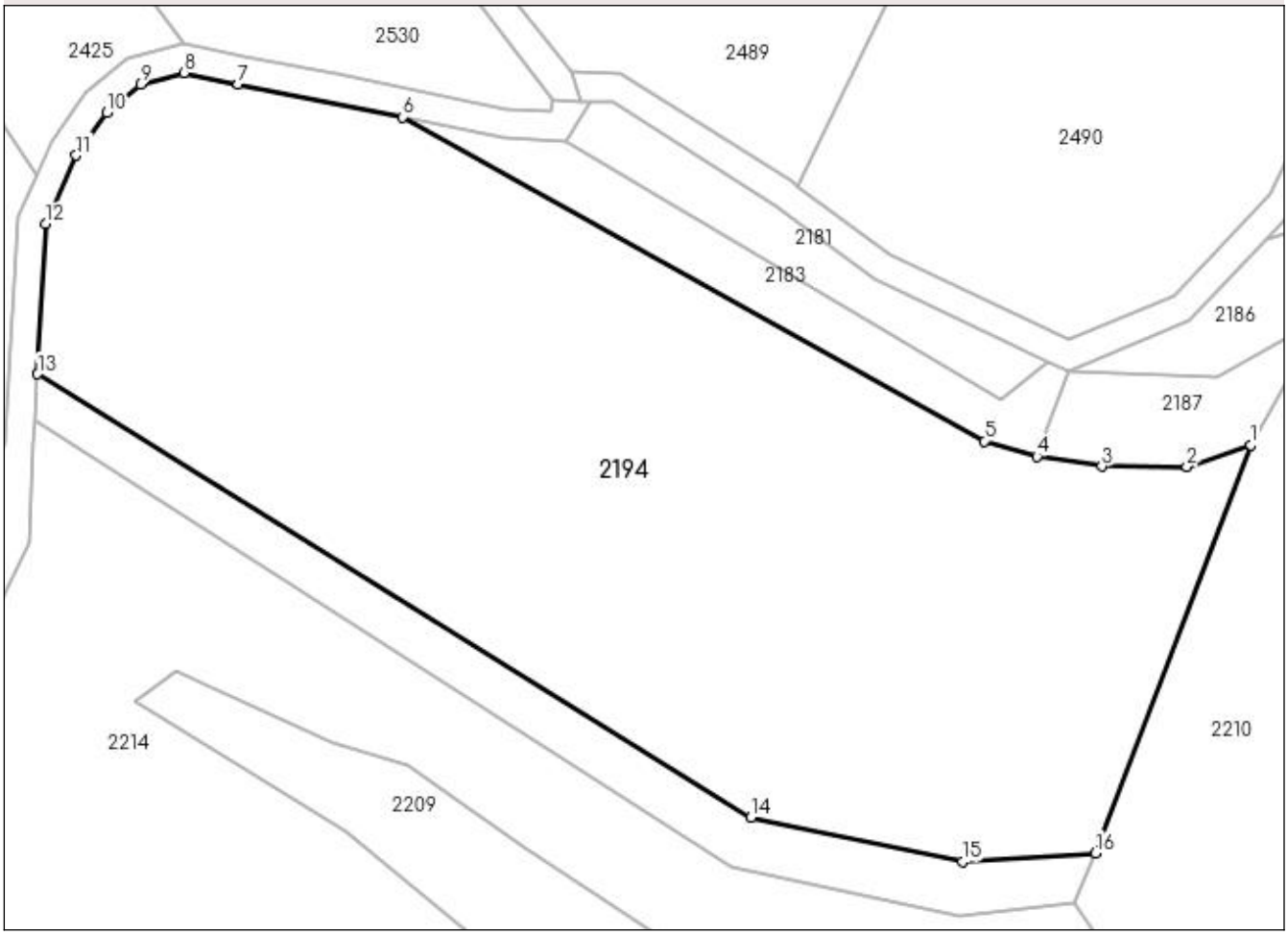

Date referitoare la teren

Crt	Categorie folosință	Intra vilan	Suprafaţa (mp)	Tarla	Parcelă	Nr. topo	Observaţii / Referinţe
1	arabil	NU	9.500	70	3757	-	NR TARLA 69 GRESIT IN TP

Lungime Segmente
1) Valorile lungimilor segmentelor sunt obţinute din proiecţie în plan.

Punct început	X / Y	Punct sfârşit	X / Y	Lungime segment (** (m)
1	449.880,102 511.820,062	2	449.871,258 511.817,05	9.344
2	449.871,258 511.817,05	3	449.859,458 511.817,099	11.8
3	449.859,458 511.817,099	4	449.850,436 511.818,472	9.125
4	449.850,436 511.818,472	5	449.843,158 511.820,595	7.582
5	449.843,158 511.820,595	6	449.762,302 511.865,555	92.515

Punct început	X / Y	Punct sfârşit	X / Y	Lungime segment (** (m)
6	449.762,302 511.865,555	7	449.739,531 511.870,155	23.231
7	449.739,531 511.870,155	8	449.731,985 511.871,679	7.698
8	449.731,985 511.871,679	9	449.725,946 511.870,138	6.233
9	449.725,946 511.870,138	10	449.721,286 511.866,184	6.111
10	449.721,286 511.866,184	11	449.717,006 511.860,234	7.33
11	449.717,006 511.860,234	12	449.712,793 511.850,73	10.395
12	449.712,793 511.850,73	13	449.711,658 511.829,88	20.881
13	449.711,658 511.829,88	14	449.810,734 511.768,357	116.625
14	449.810,734 511.768,357	15	449.840,079 511.762,188	29.986
15	449.840,079 511.762,188	16	449.858,598 511.763,416	18.559
16	449.858,598 511.763,416	1	449.880,102 511.820,062	60.59

** Lungimile segmentelor sunt determinate în planul de proiecţie Stereo 70 şi sunt rotunjite la 1 milimetru.
*** Distanţa dintre puncte este formată din segmente cumulate ce sunt mai mici decât valoarea 1 milimetru.

DATE DESPRE IMOBILUL NR. 2195

Oficiul de Cadastru şi Publicitate Imobiliară SIBIU
Biroul de Cadastru şi Publicitate Imobiliară Medias

A. Partea I. Descrierea imobilului

TEREN Extravilan

Adresa: Jud. Sibiu

Nr. Crt	Nr cadastral Nr. topografic	Suprafaţa* (mp)	Observaţii / Referinţe
A1		5.500	Sector cadastral:63 Teren neimprejmuit;

B. Partea II. Proprietari şi acte

Inscrieri privitoare la dreptul de proprietate şi alte drepturi reale		Referinţe
/		
Act Administrativ nr. 870/6, din 13/06/1995 emis de CJSDPAT SIBIU (TITLU DE PROPRIETATE);		
B1	Intabulare, drept de PROPRIETATE, dobandit prin Constituire, cota actuala 1/1	A1
	1) **BOUARIU MARIA**	

C. Partea III. SARCINI .

Inscrieri privind dezmembramintele dreptului de proprietate, drepturi reale de garanţie şi sarcini	Referinţe
NU SUNT	

Anexa Nr. 1 La Partea I

Teren

Nr cadastral	Suprafaţa (mp)*	Observaţii / Referinţe
	5.500	

* Suprafaţa este determinată in planul de proiecţie Stereo 70.

DETALII LINIARE IMOBIL

Date referitoare la teren

Crt	Categorie folosință	Intra vilan	Suprafaţa (mp)	Tarla	Parcelă	Nr. topo	Observaţii / Referinţe
1	arabil	NU	5.500	70	3749/1	-	NR TARLA 69 GRESIT IN TP

Lungime Segmente
1) Valorile lungimilor segmentelor sunt obţinute din proiecţie în plan.

Punct început	X / Y	Punct sfârşit	X / Y	Lungime segment (** (m)
1	450.053,072 511.802,423	2	450.037,628 511.825,018	27.369
2	450.037,628 511.825,018	3	450.019,744 511.866,31	44.998
3	450.019,744 511.866,31	4	450.000,194 511.885,6	27.465
4	450.000,194 511.885,6	5	449.969,696 511.894,82	31.86
5	449.969,696 511.894,82	6	449.973,962 511.883,418	12.173

Punct început	X / Y	Punct sfârşit	X / Y	Lungime segment (** (m)
6	449.973,962 511.883,418	7	449.969,748 511.869,358	14.678
7	449.969,748 511.869,358	8	449.986,694 511.866,252	17.229
8	449.986,694 511.866,252	9	450.010,178 511.836,534	37.877
9	450.010,178 511.836,534	10	450.028,283 511.805,197	36.19
10	450.028,283 511.805,197	11	450.042,536 511.780,994	28.088
11	450.042,536 511.780,994	12	450.064,175 511.762,429	28.512
12	450.064,175 511.762,429	13	450.083,302 511.752,135	21.721
13	450.083,302 511.752,135	14	450.104,919 511.750,469	21.682
14	450.104,919 511.750,469	15	450.127,867 511.756,216	23.656
15	450.127,867 511.756,216	16	450.139,309 511.756,645	11.45
16	450.139,309 511.756,645	17	450.146,124 511.774,133	18.768
17	450.146,124 511.774,133	18	450.130,984 511.778,553	15.772
18	450.130,984 511.778,553	19	450.110,269 511.782,515	21.091
19	450.110,269 511.782,515	20	450.080,855 511.786,966	29.748
20	450.080,855 511.786,966	1	450.053,072 511.802,423	31.794

** Lungimile segmentelor sunt determinate în planul de proiecţie Stereo 70 şi sunt rotunjite la 1 milimetru.
*** Distanţa dintre puncte este formată din segmente cumulate ce sunt mai mici decât valoarea 1 milimetru.

DATE DESPRE IMOBILUL NR. 2196

Oficiul de Cadastru şi Publicitate Imobiliară SIBIU
Biroul de Cadastru şi Publicitate Imobiliară Medias

A. Partea I. Descrierea imobilului

TEREN Extravilan

Adresa: Jud. Sibiu

Nr. Crt	Nr cadastral Nr. topografic	Suprafaţa* (mp)	Observaţii / Referinţe
A1		90	Sector cadastral:63 Teren neimprejmuit;

B. Partea II. Proprietari şi acte

Inscrieri privitoare la dreptul de proprietate şi alte drepturi reale		Referinţe
/		
Act Normativ nr. 7, din 13/03/1996 emis de PARLAMENTUL ROMANIEI (lege);		
B1	Inscrierea provizorie, drept de PROPRIETATE, dobandit prin Lege, cota actuala 1/1	A1
	1) **MUNICIPIUL MEDIAS**, CIF:4240677, proprietar neidentificat	

C. Partea III. SARCINI .

Inscrieri privind dezmembramintele dreptului de proprietate, drepturi reale de garanţie şi sarcini	Referinţe
NU SUNT	

Anexa Nr. 1 La Partea I

Teren

Nr cadastral	Suprafaţa (mp)*	Observaţii / Referinţe
	90	

* Suprafaţa este determinată in planul de proiecţie Stereo 70.

DETALII LINIARE IMOBIL

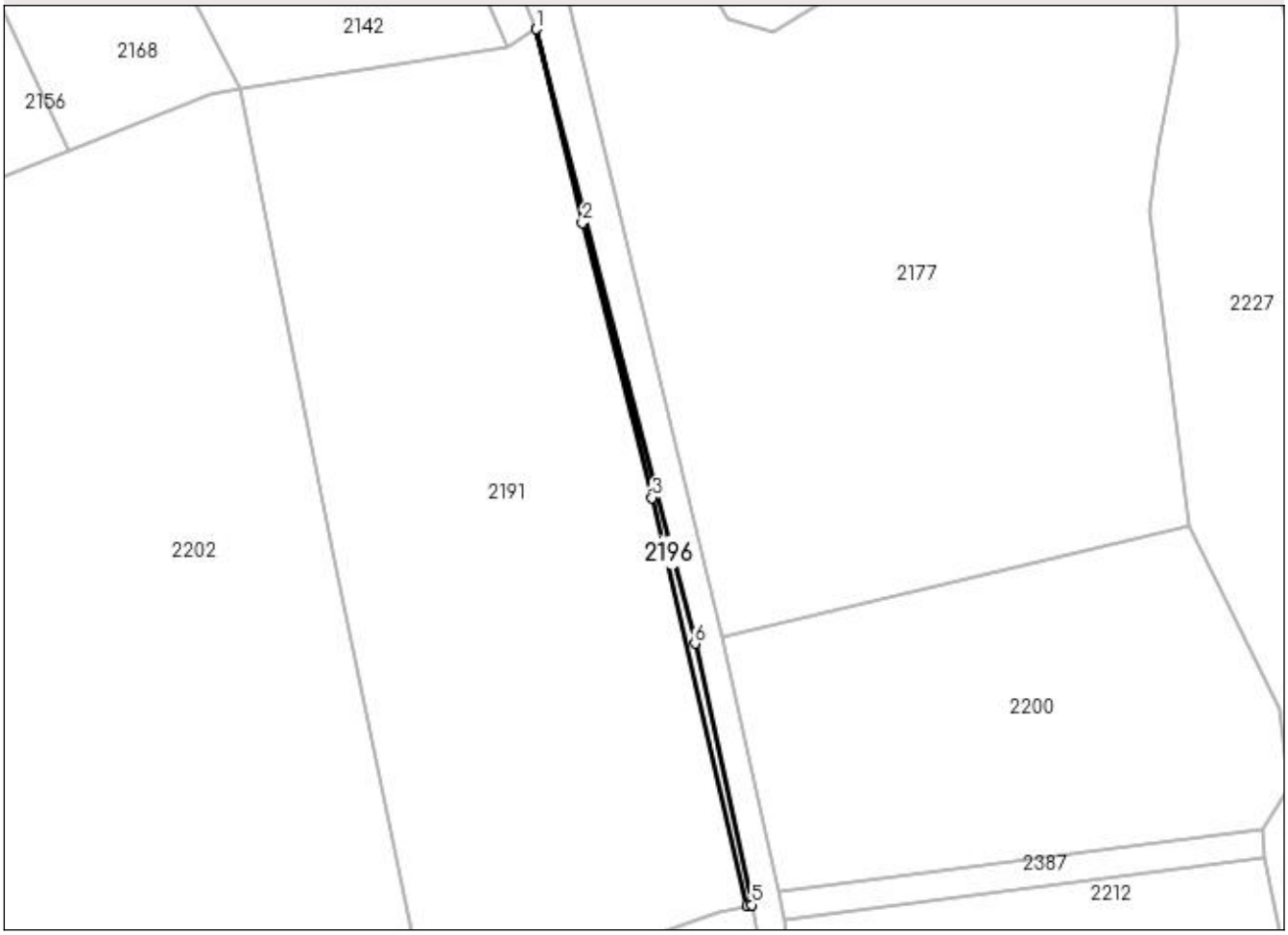

Date referitoare la teren

Crt	Categorie folosință	Intra vilan	Suprafaţa (mp)	Tarla	Parcelă	Nr. topo	Observaţii / Referinţe
1	drum	NU	90	70	3832/1	-	

Lungime Segmente
1) Valorile lungimilor segmentelor sunt obţinute din proiecţie în plan.

Punct început	X / Y	Punct sfârşit	X / Y	Lungime segment (** (m)
1	450.657,459 511.887,347	2	450.663,943 511.860,059	28.048
2	450.663,943 511.860,059	3	450.673,737 511.821,421	39.86
3	450.673,737 511.821,421	4	450.687,12 511.763,987	58.972
4	450.687,12 511.763,987	5	450.687,794 511.764,134	0.69
5	450.687,794 511.764,134	6	450.679,794 511.800,888	37.614

Punct început	X / Y	Punct sfârşit	X / Y	Lungime segment (** (m)
6	450.679,794 511.800,888	1	450.657,459 511.887,347	89.298

** Lungimile segmentelor sunt determinate în planul de proiecţie Stereo 70 şi sunt rotunjite la 1 milimetru.
*** Distanţa dintre puncte este formată din segmente cumulate ce sunt mai mici decât valoarea 1 milimetru.

DATE DESPRE IMOBILUL NR. 2197

Oficiul de Cadastru şi Publicitate Imobiliară SIBIU
Biroul de Cadastru şi Publicitate Imobiliară Medias

A. Partea I. Descrierea imobilului

TEREN Extravilan

Adresa: Jud. Sibiu

Nr. Crt	Nr cadastral Nr. topografic	Suprafaţa* (mp)	Observaţii / Referinţe
A1		464	Sector cadastral:63 Teren neimprejmuit;

B. Partea II. Proprietari şi acte

Inscrieri privitoare la dreptul de proprietate şi alte drepturi reale		Referinţe
/		
Act Normativ nr. 7, din 13/03/1996 emis de PARLAMENTUL ROMANIEI (lege);		
B1	Inscrierea provizorie, drept de PROPRIETATE, dobandit prin Lege, cota actuala 1/1	A1
	1) **MUNICIPIUL MEDIAS**, CIF:4240677, proprietar neidentificat	

C. Partea III. SARCINI .

Inscrieri privind dezmembramintele dreptului de proprietate, drepturi reale de garanţie şi sarcini	Referinţe
NU SUNT	

Anexa Nr. 1 La Partea I

Teren

Nr cadastral	Suprafaţa (mp)*	Observaţii / Referinţe
	464	

* Suprafaţa este determinată in planul de proiecţie Stereo 70.

DETALII LINIARE IMOBIL

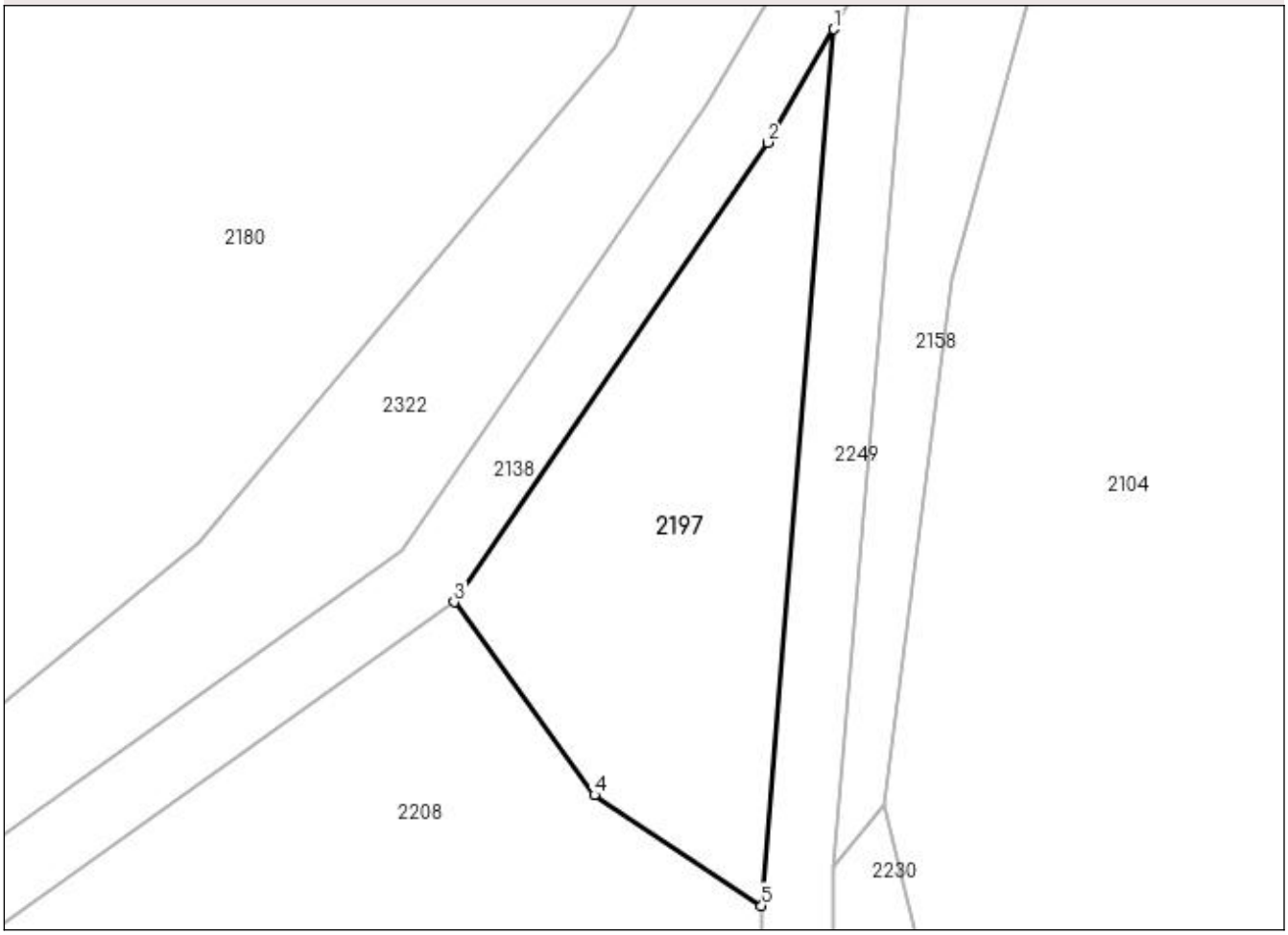

Date referitoare la teren

Crt	Categorie folosinţă	Intra vilan	Suprafaţa (mp)	Tarla	Parcelă	Nr. topo	Observaţii / Referinţe
1	faneata	NU	464	70	3819	-	

Lungime Segmente
1) Valorile lungimilor segmentelor sunt obţinute din proiecţie în plan.

Punct început	X / Y	Punct sfârşit	X / Y	Lungime segment (** (m)
1	450.416,02 511.830,656	2	450.412,351 511.824,386	7.265
2	450.412,351 511.824,386	3	450.394,998 511.798,98	30.767
3	450.394,998 511.798,98	4	450.402,762 511.788,299	13.205
4	450.402,762 511.788,299	5	450.412,021 511.782,175	11.101
5	450.412,021 511.782,175	1	450.416,02 511.830,656	48.645

** Lungimile segmentelor sunt determinate în planul de proiecţie Stereo 70 şi sunt rotunjite la 1 milimetru.
*** Distanţa dintre puncte este formată din segmente cumulate ce sunt mai mici decât valoarea 1 milimetru.

DATE DESPRE IMOBILUL NR. 2198

Oficiul de Cadastru şi Publicitate Imobiliară SIBIU
Biroul de Cadastru şi Publicitate Imobiliară Medias

A. Partea I. Descrierea imobilului

TEREN Extravilan

Adresa: Jud. Sibiu

Nr. Crt	Nr cadastral Nr. topografic	Suprafaţa* (mp)	Observaţii / Referinţe
A1		2.500	Sector cadastral:63 Teren neimprejmuit;

B. Partea II. Proprietari şi acte

Inscrieri privitoare la dreptul de proprietate şi alte drepturi reale		Referinţe
/		
Act Administrativ nr. 722/6, din 24/05/1995 emis de CJSDPAT SIBIU (TITLU DE PROPRIETATE);		
B1	Intabulare, drept de PROPRIETATE, dobandit prin Reconstituire, cota actuala 1/1	A1
	1) **LUCA IOAN**, junior	

C. Partea III. SARCINI .

Inscrieri privind dezmembramintele dreptului de proprietate, drepturi reale de garanţie şi sarcini	Referinţe
NU SUNT	

Anexa Nr. 1 La Partea I

Teren

Nr cadastral	Suprafaţa (mp)*	Observaţii / Referinţe
	2.500	

* Suprafaţa este determinată in planul de proiecţie Stereo 70.

DETALII LINIARE IMOBIL

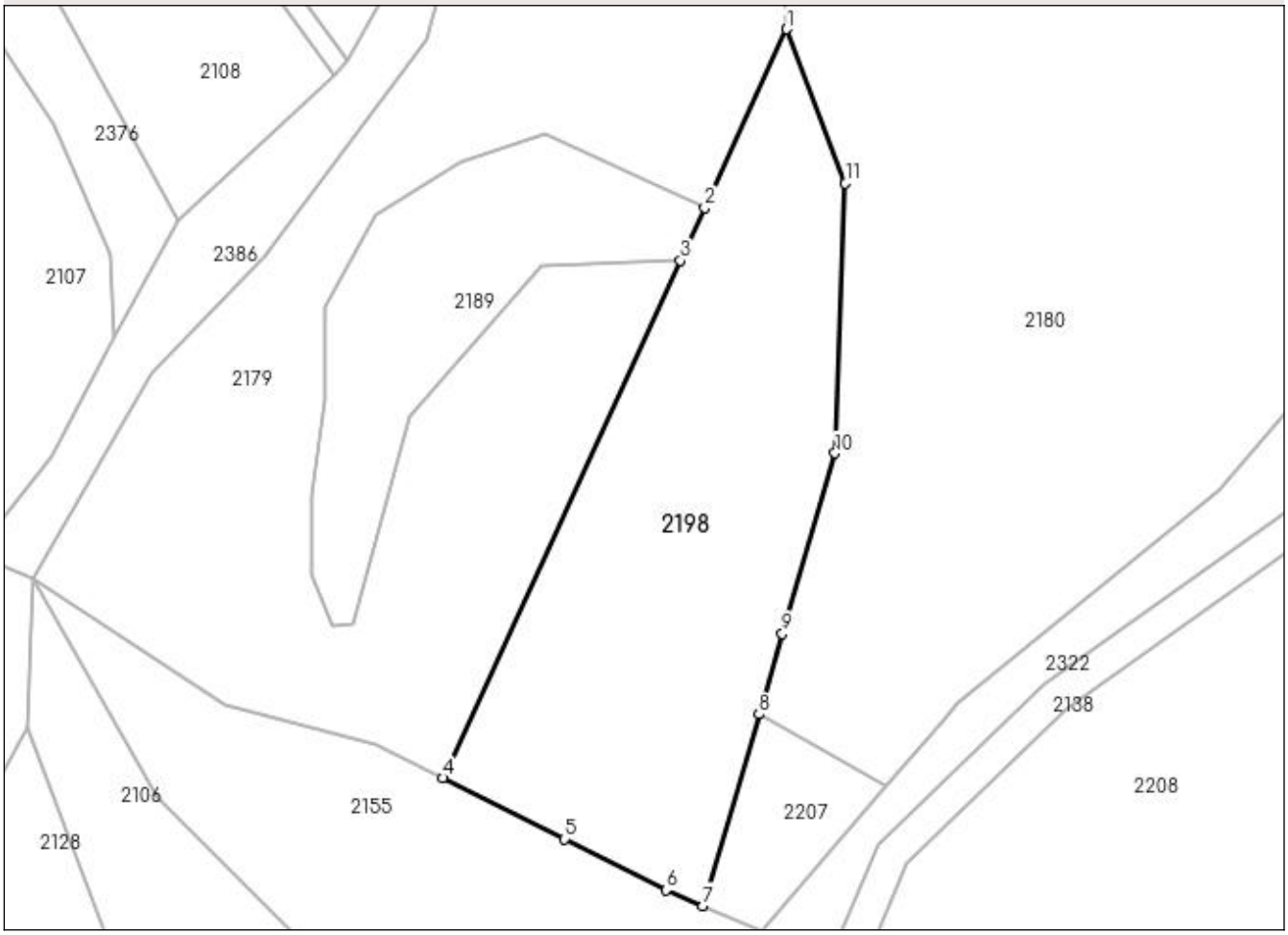

Date referitoare la teren

Crt	Categorie folosinţă	Intra vilan	Suprafaţa (mp)	Tarla	Parcelă	Nr. topo	Observaţii / Referinţe
1	faneata	NU	2.500	70	3737/1	-	

Lungime Segmente
1) Valorile lungimilor segmentelor sunt obţinute din proiecţie în plan.

Punct început	X / Y	Punct sfârşit	X / Y	Lungime segment (** (m)
1	450.327,885 511.858,538	2	450.317,851 511.836,718	24.016
2	450.317,851 511.836,718	3	450.314,884 511.830,266	7.1
3	450.314,884 511.830,266	4	450.285,828 511.767,079	69.548
4	450.285,828 511.767,079	5	450.300,721 511.759,619	16.657
5	450.300,721 511.759,619	6	450.313,131 511.753,403	13.88

Punct început	X / Y	Punct sfârşit	X / Y	Lungime segment (** (m)
6	450.313,131 511.753,403	7	450.317,674 511.751,462	4.94
7	450.317,674 511.751,462	8	450.324,489 511.774,851	24.361
8	450.324,489 511.774,851	9	450.327,351 511.784,672	10.229
9	450.327,351 511.784,672	10	450.333,786 511.806,754	23.001
10	450.333,786 511.806,754	11	450.335,062 511.839,701	32.971
11	450.335,062 511.839,701	1	450.327,885 511.858,538	20.158

** Lungimile segmentelor sunt determinate în planul de proiecţie Stereo 70 şi sunt rotunjite la 1 milimetru.
*** Distanţa dintre puncte este formată din segmente cumulate ce sunt mai mici decât valoarea 1 milimetru.

DATE DESPRE IMOBILUL NR. 2199

Oficiul de Cadastru şi Publicitate Imobiliară SIBIU
Biroul de Cadastru şi Publicitate Imobiliară Medias

A. Partea I. Descrierea imobilului

TEREN Extravilan

Adresa: Jud. Sibiu

Nr. Crt	Nr cadastral Nr. topografic	Suprafaţa* (mp)	Observaţii / Referinţe
A1		500	Sector cadastral:63 Teren neimprejmuit;

B. Partea II. Proprietari şi acte

Inscrieri privitoare la dreptul de proprietate şi alte drepturi reale		Referinţe
/		
Act Administrativ nr. 779/6, din 14/06/1995 emis de CJSDPAT SIBIU (TITLU DE PROPRIETATE);		
B1	Intabulare, drept de PROPRIETATE, dobandit prin Reconstituire, cota actuala 1/1	A1
	1) **VIZITEU ANA** 2) **CĂRBUREAN VICTORIA** 3) **BADEA MARIA**	

C. Partea III. SARCINI .

Inscrieri privind dezmembramintele dreptului de proprietate, drepturi reale de garanţie şi sarcini	Referinţe
NU SUNT	

Anexa Nr. 1 La Partea I

Teren

Nr cadastral	Suprafaţa (mp)*	Observaţii / Referinţe
	500	

* Suprafaţa este determinată in planul de proiecţie Stereo 70.

DETALII LINIARE IMOBIL

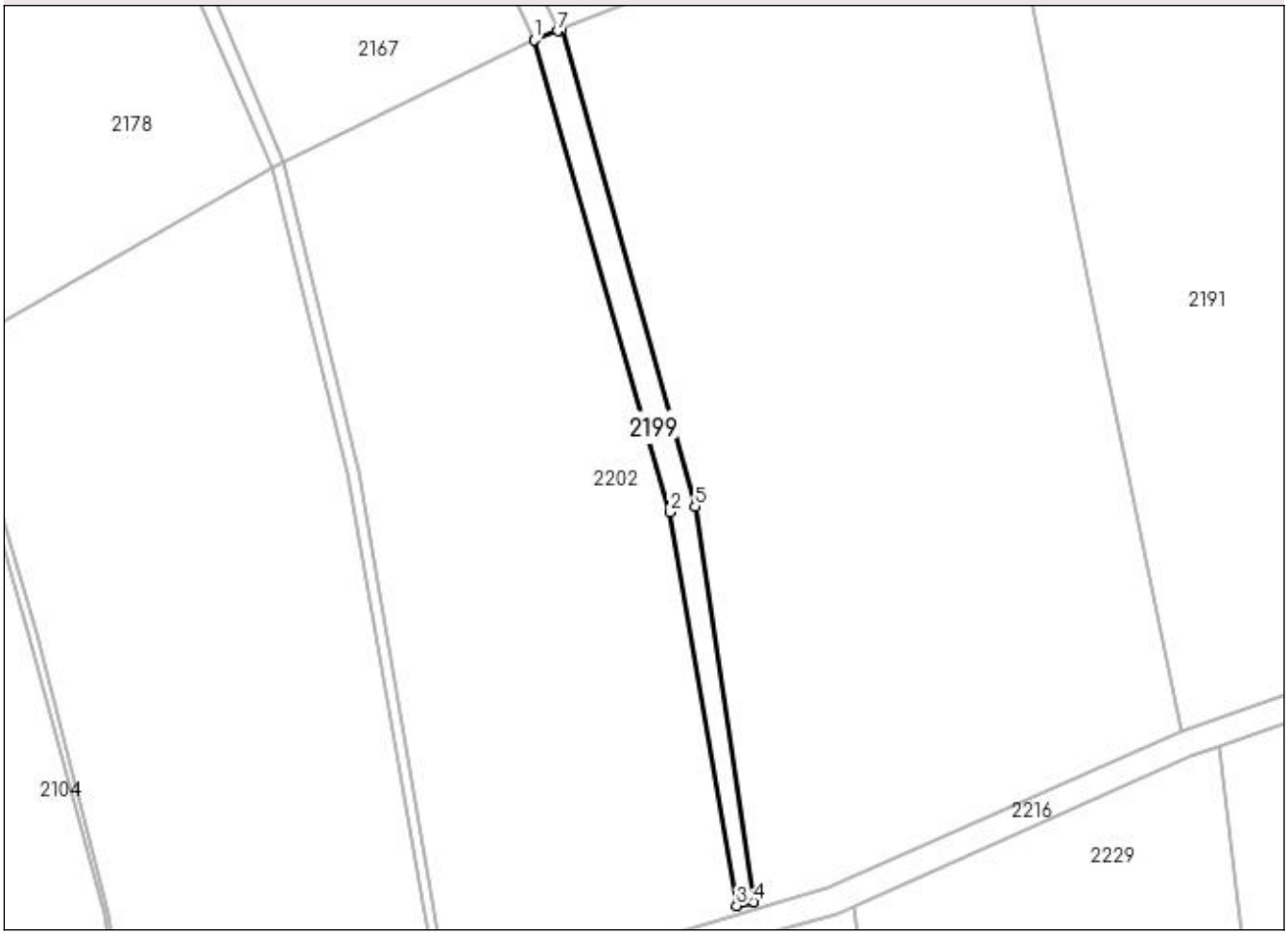

Date referitoare la teren

Crt	Categorie folosință	Intra vilan	Suprafaţa (mp)	Tarla	Parcelă	Nr. topo	Observaţii / Referinţe
1	padure	NU	500	70	3829/3	-	

Lungime Segmente
1) Valorile lungimilor segmentelor sunt obţinute din proiecţie în plan.

Punct început	X / Y	Punct sfârşit	X / Y	Lungime segment (** (m)
1	450.545,471 511.852,122	2	450.565,874 511.781,56	73.452
2	450.565,874 511.781,56	3	450.575,788 511.722,716	59.673
3	450.575,788 511.722,716	4	450.578,424 511.723,272	2.693
4	450.578,424 511.723,272	5	450.569,589 511.782,39	59.774
5	450.569,589 511.782,39	6	450.549,678 511.853,781	74.116

Punct început	X / Y	Punct sfârşit	X / Y	Lungime segment (** (m)
6	450.549,678 511.853,781	7	450.548,998 511.853,513	0.731
7	450.548,998 511.853,513	1	450.545,471 511.852,122	3.792

** Lungimile segmentelor sunt determinate în planul de proiecţie Stereo 70 şi sunt rotunjite la 1 milimetru.
*** Distanţa dintre puncte este formată din segmente cumulate ce sunt mai mici decât valoarea 1 milimetru.

DATE DESPRE IMOBILUL NR. 2200

Oficiul de Cadastru şi Publicitate Imobiliară SIBIU
Biroul de Cadastru şi Publicitate Imobiliară Medias

A. Partea I. Descrierea imobilului

TEREN Extravilan

Adresa: Jud. Sibiu

Nr. Crt	Nr cadastral Nr. topografic	Suprafaţa* (mp)	Observaţii / Referinţe
A1		2.900	Sector cadastral:63 Teren neimprejmuit;

B. Partea II. Proprietari şi acte

Inscrieri privitoare la dreptul de proprietate şi alte drepturi reale		Referinţe
/		
Act Administrativ nr. 885/6, din 14/06/1995 emis de CJSDPAT SIBIU (TITLU DE PROPRIETATE);		
B1	Intabulare, drept de PROPRIETATE, dobandit prin Constituire, cota actuala 1/1	A1
	1) **BLAGA GLIGOR**	

C. Partea III. SARCINI .

Inscrieri privind dezmembramintele dreptului de proprietate, drepturi reale de garanţie şi sarcini	Referinţe
NU SUNT	

Anexa Nr. 1 La Partea I

Teren

Nr cadastral	Suprafaţa (mp)*	Observaţii / Referinţe
	2.900	

* Suprafaţa este determinată in planul de proiecţie Stereo 70.

DETALII LINIARE IMOBIL

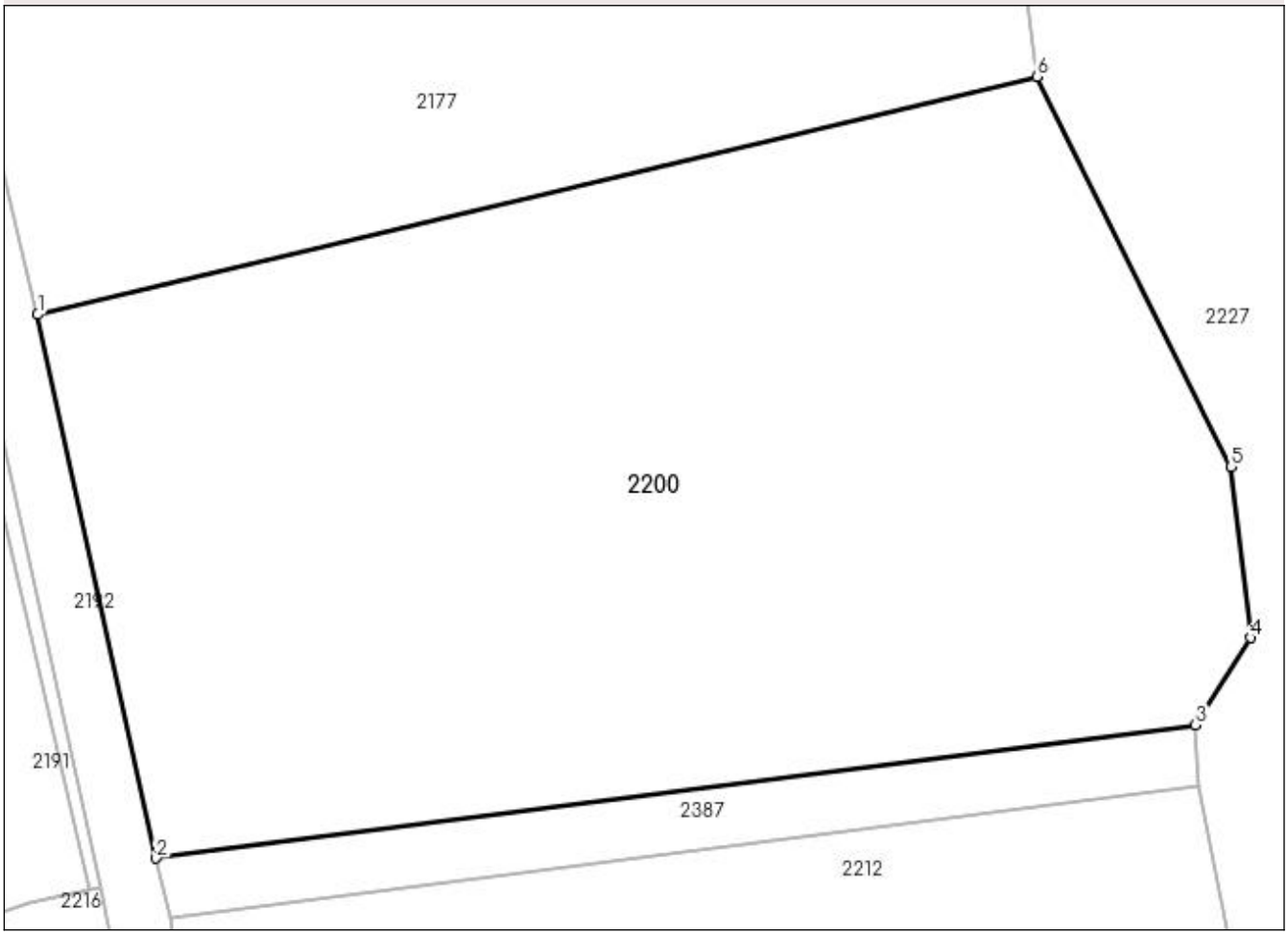

Date referitoare la teren

Crt	Categorie folosință	Intra vilan	Suprafaţa (mp)	Tarla	Parcelă	Nr. topo	Observaţii / Referinţe
1	arabil	NU	2.900	70	3841/3	-	

Lungime Segmente
1) Valorile lungimilor segmentelor sunt obţinute din proiecţie în plan.

Punct început	X / Y	Punct sfârşit	X / Y	Lungime segment (** (m)
1	450.683,693 511.801,783	2	450.691,474 511.766,037	36.582
2	450.691,474 511.766,037	3	450.759,835 511.774,812	68.922
3	450.759,835 511.774,812	4	450.763,474 511.780,539	6.786
4	450.763,474 511.780,539	5	450.762,167 511.791,795	11.331
5	450.762,167 511.791,795	6	450.749,412 511.817,432	28.635

Punct început	X / Y	Punct sfârşit	X / Y	Lungime segment (** (m)
6	450.749,412 511.817,432	1	450.683,693 511.801,783	67.557

** Lungimile segmentelor sunt determinate în planul de proiecţie Stereo 70 şi sunt rotunjite la 1 milimetru.
*** Distanţa dintre puncte este formată din segmente cumulate ce sunt mai mici decât valoarea 1 milimetru.

DATE DESPRE IMOBILUL NR. 2201

Oficiul de Cadastru şi Publicitate Imobiliară SIBIU
Biroul de Cadastru şi Publicitate Imobiliară Medias

A. Partea I. Descrierea imobilului

TEREN Extravilan

Adresa: Jud. Sibiu

Nr. Crt	Nr cadastral Nr. topografic	Suprafaţa* (mp)	Observaţii / Referinţe
A1		1.100	Sector cadastral:63 Teren neimprejmuit;

B. Partea II. Proprietari şi acte

Inscrieri privitoare la dreptul de proprietate şi alte drepturi reale		Referinţe
/		
Act Administrativ nr. 969/6, din 14/06/1995 emis de CJSDPAT SIBIU (TITLU DE PROPRIETATE);		
B1	Intabulare, drept de PROPRIETATE, dobandit prin Reconstituire, cota actuala 1/1	A1
	1) **HERCIU MARIA** 2) **GRECU AURELIA** 3) **ŞERB MARIA**	

C. Partea III. SARCINI .

Inscrieri privind dezmembramintele dreptului de proprietate, drepturi reale de garanţie şi sarcini	Referinţe
NU SUNT	

Anexa Nr. 1 La Partea I

Teren

Nr cadastral	Suprafaţa (mp)*	Observaţii / Referinţe
	1.100	

* Suprafaţa este determinată in planul de proiecţie Stereo 70.

DETALII LINIARE IMOBIL

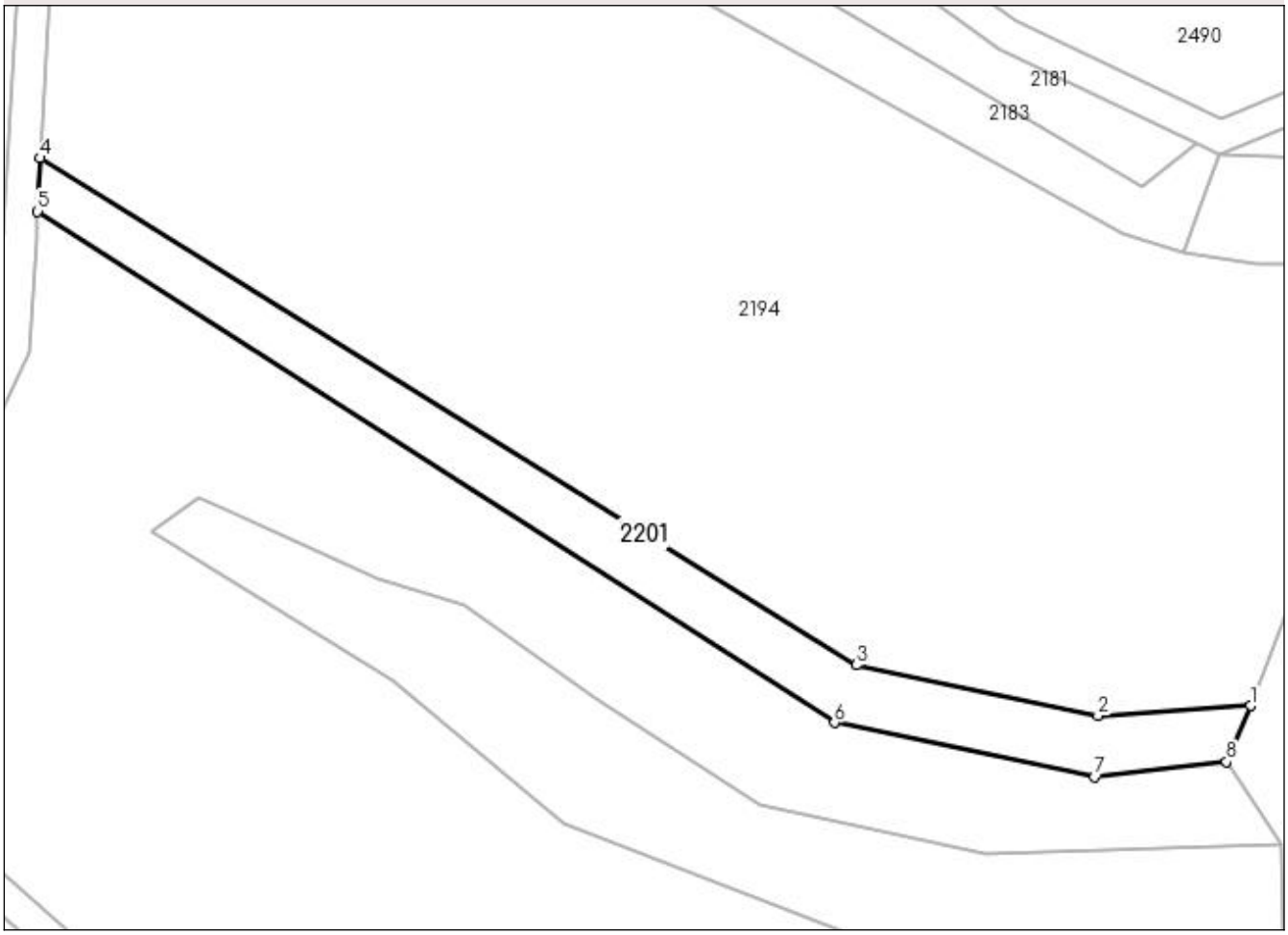

Date referitoare la teren

Crt	Categorie folosinţă	Intra vilan	Suprafaţa (mp)	Tarla	Parcelă	Nr. topo	Observaţii / Referinţe
1	faneata	NU	1.100	70	3751/2	-	taluz NR TARLA 69 NR PARCELA 3752/2 GRESIT IN TP

Lungime Segmente
1) Valorile lungimilor segmentelor sunt obţinute din proiecţie în plan.

Punct început	X / Y	Punct sfârşit	X / Y	Lungime segment (**) (m)
1	449.858,598 511.763,416	2	449.840,079 511.762,188	18.559
2	449.840,079 511.762,188	3	449.810,734 511.768,357	29.986
3	449.810,734 511.768,357	4	449.711,658 511.829,88	116.625
4	449.711,658 511.829,88	5	449.711,306 511.823,402	6.488
5	449.711,306 511.823,402	6	449.808,089 511.761,379	114.951

Punct început	X / Y	Punct sfârşit	X / Y	Lungime segment (** (m)
6	449.808,089 511.761,379	7	449.839,664 511.754,795	32.254
7	449.839,664 511.754,795	8	449.855,658 511.756,632	16.1
8	449.855,658 511.756,632	1	449.858,598 511.763,416	7.393

** Lungimile segmentelor sunt determinate în planul de proiecţie Stereo 70 şi sunt rotunjite la 1 milimetru.
*** Distanţa dintre puncte este formată din segmente cumulate ce sunt mai mici decât valoarea 1 milimetru.

DATE DESPRE IMOBILUL NR. 2202

Oficiul de Cadastru şi Publicitate Imobiliară SIBIU
Biroul de Cadastru şi Publicitate Imobiliară Medias

A. Partea I. Descrierea imobilului

TEREN Extravilan

Adresa: Jud. Sibiu

Nr. Crt	Nr cadastral Nr. topografic	Suprafaţa* (mp)	Observaţii / Referinţe
A1		20.700	Sector cadastral:63 Teren neimprejmuit;

B. Partea II. Proprietari şi acte

Inscrieri privitoare la dreptul de proprietate şi alte drepturi reale		Referinţe
/		
Act Administrativ nr. 779/6, din 14/06/1995 emis de CJSDPAT SIBIU (TITLU DE PROPRIETATE);		
B1	Intabulare, drept de PROPRIETATE, dobandit prin Reconstituire, cota actuala 1/1	A1
	1) **VIZITEU ANA** 2) **CĂRBUREAN VICTORIA** 3) **BADEA MARIA**	

C. Partea III. SARCINI .

Inscrieri privind dezmembramintele dreptului de proprietate, drepturi reale de garanţie şi sarcini	Referinţe
NU SUNT	

Anexa Nr. 1 La Partea I

Teren

Nr cadastral	Suprafaţa (mp)*	Observaţii / Referinţe
	20.700	

* Suprafaţa este determinată in planul de proiecţie Stereo 70.

DETALII LINIARE IMOBIL

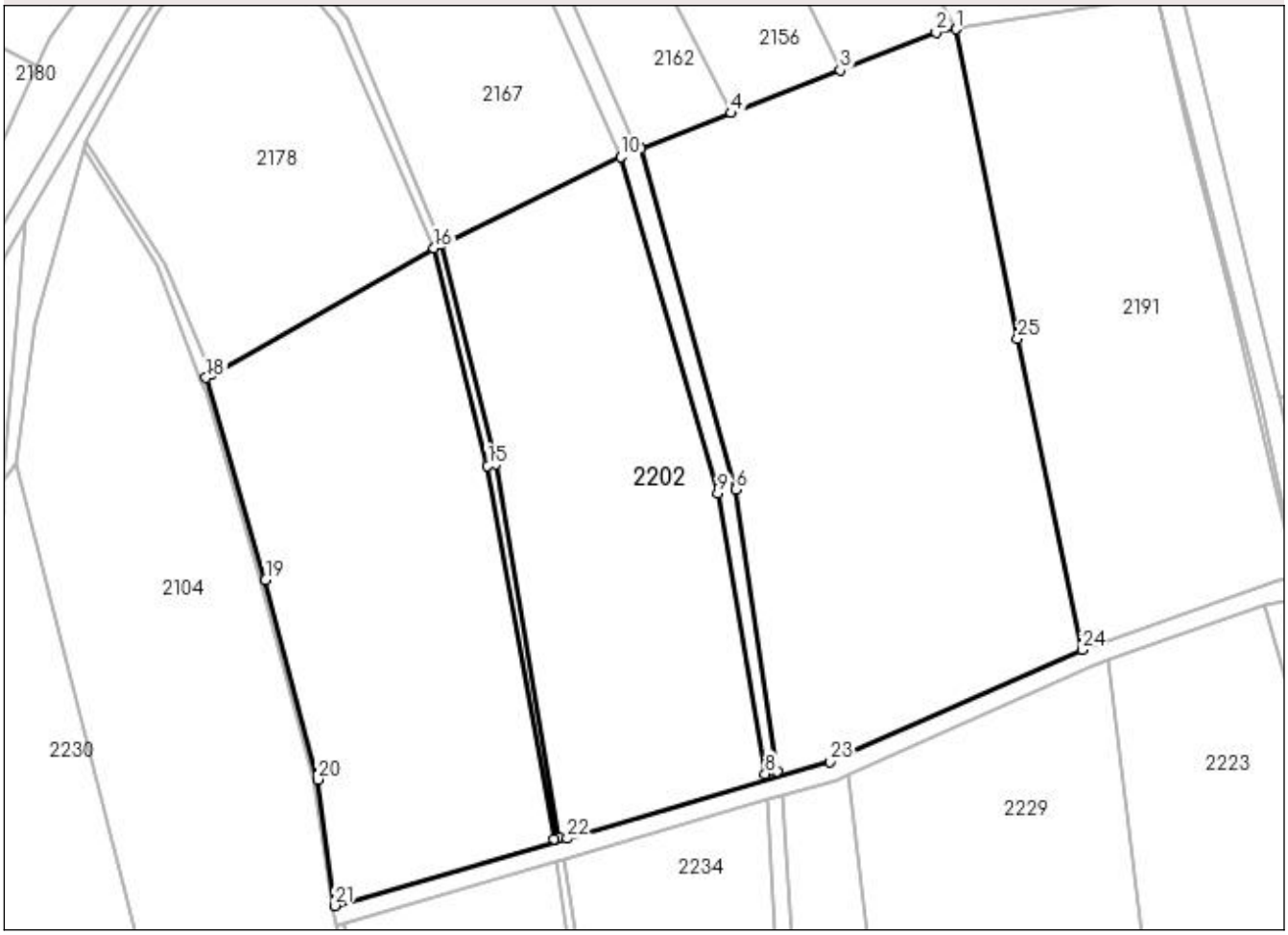

Date referitoare la teren

Crt	Categorie folosinţă	Intra vilan	Suprafaţa (mp)	Tarla	Parcelă	Nr. topo	Observaţii / Referinţe
1	arabil	NU	20.700	70	3833/12	-	

Lungime Segmente

1) Valorile lungimilor segmentelor sunt obţinute din proiecţie în plan.

Punct început	X / Y	Punct sfârşit	X / Y	Lungime segment (** (m)
1	450.615,865 511.878,896	2	450.611,639 511.878,222	4.28
3	450.591,534 511.870,291	4	450.568,698 511.861,284	24.548
5	450.549,678 511.853,781	6	450.569,589 511.782,39	74.116
7	450.578,424 511.723,272	8	450.575,788 511.722,716	2.693
9	450.565,874 511.781,56	10	450.545,471 511.852,122	73.452

Punct început	X / Y	Punct sfârşit	X / Y	Lungime segment (** (m)
2	450.611,639 511.878,222	3	450.591,534 511.870,291	21.612
4	450.568,698 511.861,284	5	450.549,678 511.853,781	20.446
6	450.569,589 511.782,39	7	450.578,424 511.723,272	59.774
8	450.575,788 511.722,716	9	450.565,874 511.781,56	59.673
10	450.545,471 511.852,122	11	450.507,861 511.833,779	41.845

Punct început	X / Y	Punct sfârşit	X / Y	Lungime segment (** (m)
11	450.507,861 511.833,779	12	450.519,361 511.787,721	47.472
13	450.532,527 511.709,472	14	450.531,438 511.709,131	1.142
15	450.517,579 511.787,378	16	450.506,298 511.833,017	47.012
17	450.459,603 511.806,444	18	450.458,502 511.805,817	1.267
19	450.470,961 511.763,378	20	450.481,942 511.721,545	43.25
21	450.485,431 511.695,085	22	450.534,289 511.709,198	50.856
23	450.589,433 511.725,33	24	450.642,248 511.748,776	57.785
25	450.628,766 511.814,022	1	450.615,865 511.878,896	66.145

Punct început	X / Y	Punct sfârşit	X / Y	Lungime segment (** (m)
12	450.519,361 511.787,721	13	450.532,527 511.709,472	79.349
14	450.531,438 511.709,131	15	450.517,579 511.787,378	79.465
16	450.506,298 511.833,017	17	450.459,603 511.806,444	53.727
18	450.458,502 511.805,817	19	450.470,961 511.763,378	44.23
20	450.481,942 511.721,545	21	450.485,431 511.695,085	26.69
22	450.534,289 511.709,198	23	450.589,433 511.725,33	57.455
24	450.642,248 511.748,776	25	450.628,766 511.814,022	66.624

** Lungimile segmentelor sunt determinate în planul de proiecţie Stereo 70 şi sunt rotunjite la 1 milimetru.
*** Distanţa dintre puncte este formată din segmente cumulate ce sunt mai mici decât valoarea 1 milimetru.

DATE DESPRE IMOBILUL NR. 2203

Oficiul de Cadastru şi Publicitate Imobiliară SIBIU
Biroul de Cadastru şi Publicitate Imobiliară Medias

A. Partea I. Descrierea imobilului

TEREN Extravilan

Adresa: Jud. Sibiu

Nr. Crt	Nr cadastral Nr. topografic	Suprafaţa* (mp)	Observaţii / Referinţe
A1		200	Sector cadastral:63 Teren neimprejmuit;

B. Partea II. Proprietari şi acte

Inscrieri privitoare la dreptul de proprietate şi alte drepturi reale		Referinţe
/		
Act Administrativ nr. 779/6, din 14/06/1995 emis de CJSDPAT SIBIU (TITLU DE PROPRIETATE);		
B1	Intabulare, drept de PROPRIETATE, dobandit prin Reconstituire, cota actuala 1/1	A1
	1) **VIZITEU ANA** 2) **CĂRBUREAN VICTORIA** 3) **BADEA MARIA**	

C. Partea III. SARCINI .

Inscrieri privind dezmembramintele dreptului de proprietate, drepturi reale de garanţie şi sarcini	Referinţe
NU SUNT	

Anexa Nr. 1 La Partea I

Teren

Nr cadastral	Suprafaţa (mp)*	Observaţii / Referinţe
	200	

* Suprafaţa este determinată in planul de proiecţie Stereo 70.

DETALII LINIARE IMOBIL

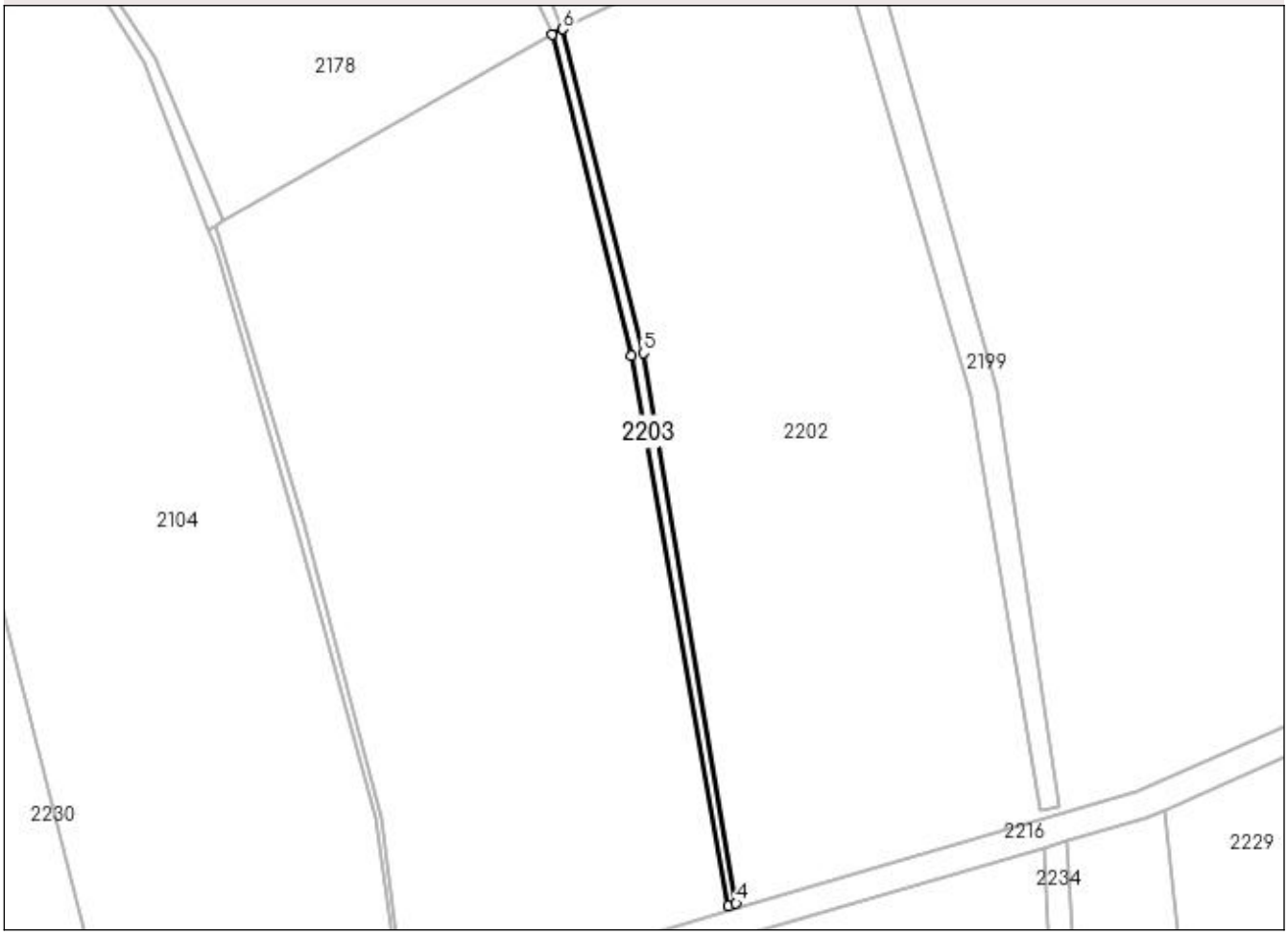

Date referitoare la teren

Crt	Categorie folosință	Intra vilan	Suprafaţa (mp)	Tarla	Parcelă	Nr. topo	Observaţii / Referinţe
1	faneata	NU	200	70	3828/2	-	taluz

Lungime Segmente
1) Valorile lungimilor segmentelor sunt obţinute din proiecţie în plan.

Punct început	X / Y	Punct sfârşit	X / Y	Lungime segment (** (m)
1	450.506,298 511.833,017	2	450.517,579 511.787,378	47.012
2	450.517,579 511.787,378	3	450.531,438 511.709,131	79.465
3	450.531,438 511.709,131	4	450.532,527 511.709,472	1.142
4	450.532,527 511.709,472	5	450.519,361 511.787,721	79.349
5	450.519,361 511.787,721	6	450.507,861 511.833,779	47.472

Punct început	X / Y	Punct sfârşit	X / Y	Lungime segment (** (m)
6	450.507,861 511.833,779	1	450.506,298 511.833,017	1.739

** Lungimile segmentelor sunt determinate în planul de proiecţie Stereo 70 şi sunt rotunjite la 1 milimetru.
*** Distanţa dintre puncte este formată din segmente cumulate ce sunt mai mici decât valoarea 1 milimetru.

DATE DESPRE IMOBILUL NR. 2204

Oficiul de Cadastru şi Publicitate Imobiliară SIBIU
Biroul de Cadastru şi Publicitate Imobiliară Medias

A. Partea I. Descrierea imobilului

TEREN Extravilan

Adresa: Jud. Sibiu

Nr. Crt	Nr cadastral Nr. topografic	Suprafaţa* (mp)	Observaţii / Referinţe
A1		200	Sector cadastral:63 Teren neimprejmuit;

B. Partea II. Proprietari şi acte

Inscrieri privitoare la dreptul de proprietate şi alte drepturi reale		Referinţe
/		
Act Administrativ nr. 977/6, din 18/07/1995 emis de CJSDPAT SIBIU (TITLU DE PROPRIETATE);		
B1	Intabulare, drept de PROPRIETATE, dobandit prin Reconstituire, cota actuala 1/1	A1
	1) **LUCA VASILE**	

C. Partea III. SARCINI .

Inscrieri privind dezmembramintele dreptului de proprietate, drepturi reale de garanţie şi sarcini	Referinţe
NU SUNT	

Anexa Nr. 1 La Partea I

Teren

Nr cadastral	Suprafaţa (mp)*	Observaţii / Referinţe
	200	

* Suprafaţa este determinată in planul de proiecţie Stereo 70.

DETALII LINIARE IMOBIL

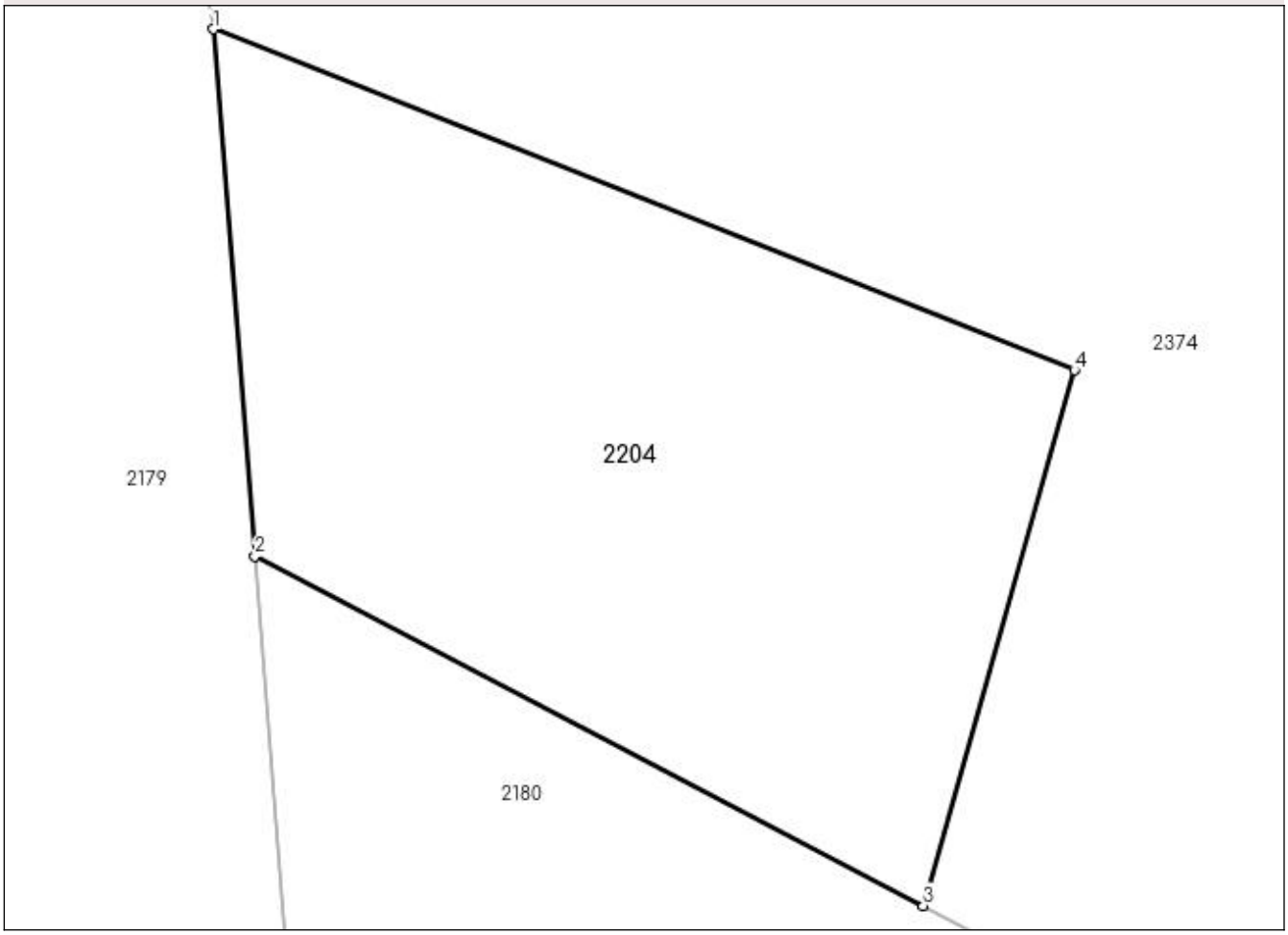

Date referitoare la teren

Crt	Categorie folosinţă	Intra vilan	Suprafaţa (mp)	Tarla	Parcelă	Nr. topo	Observaţii / Referinţe
1	faneata	NU	200	70	3814/20	-	tufaris NR PARCELA 3814/70 GRESIT IN TP

Lungime Segmente
1) Valorile lungimilor segmentelor sunt obţinute din proiecţie în plan.

Punct început	X / Y	Punct sfârşit	X / Y	Lungime segment (**) (m)
1	450.324,352 511.933,536	2	450.325,254 511.922,113	11.459
2	450.325,254 511.922,113	3	450.339,746 511.914,538	16.352
3	450.339,746 511.914,538	4	450.343,026 511.926,143	12.059
4	450.343,026 511.926,143	1	450.324,352 511.933,536	20.085

** Lungimile segmentelor sunt determinate în planul de proiecţie Stereo 70 şi sunt rotunjite la 1 milimetru.
*** Distanţa dintre puncte este formată din segmente cumulate ce sunt mai mici decât valoarea 1 milimetru.

DATE DESPRE IMOBILUL NR. 2205

Oficiul de Cadastru şi Publicitate Imobiliară SIBIU
Biroul de Cadastru şi Publicitate Imobiliară Medias

A. Partea I. Descrierea imobilului

TEREN Extravilan

Adresa: Jud. Sibiu

Nr. Crt	Nr cadastral Nr. topografic	Suprafaţa* (mp)	Observaţii / Referinţe
A1		1.500	Sector cadastral:63 Teren neimprejmuit;

B. Partea II. Proprietari şi acte

Inscrieri privitoare la dreptul de proprietate şi alte drepturi reale		Referinţe
/		
Act Administrativ nr. 915/6, din 23/05/1995 emis de CJSDPAT SIBIU (TITLU DE PROPRIETATE);		
B1	Intabulare, drept de PROPRIETATE, dobandit prin Constituire, cota actuala 1/1	A1
	1) **GHIDOVAN VASILE**	

C. Partea III. SARCINI .

Inscrieri privind dezmembramintele dreptului de proprietate, drepturi reale de garanţie şi sarcini	Referinţe
NU SUNT	

Anexa Nr. 1 La Partea I

Teren

Nr cadastral	Suprafaţa (mp)*	Observaţii / Referinţe
	1.500	

* Suprafaţa este determinată in planul de proiecţie Stereo 70.

DETALII LINIARE IMOBIL

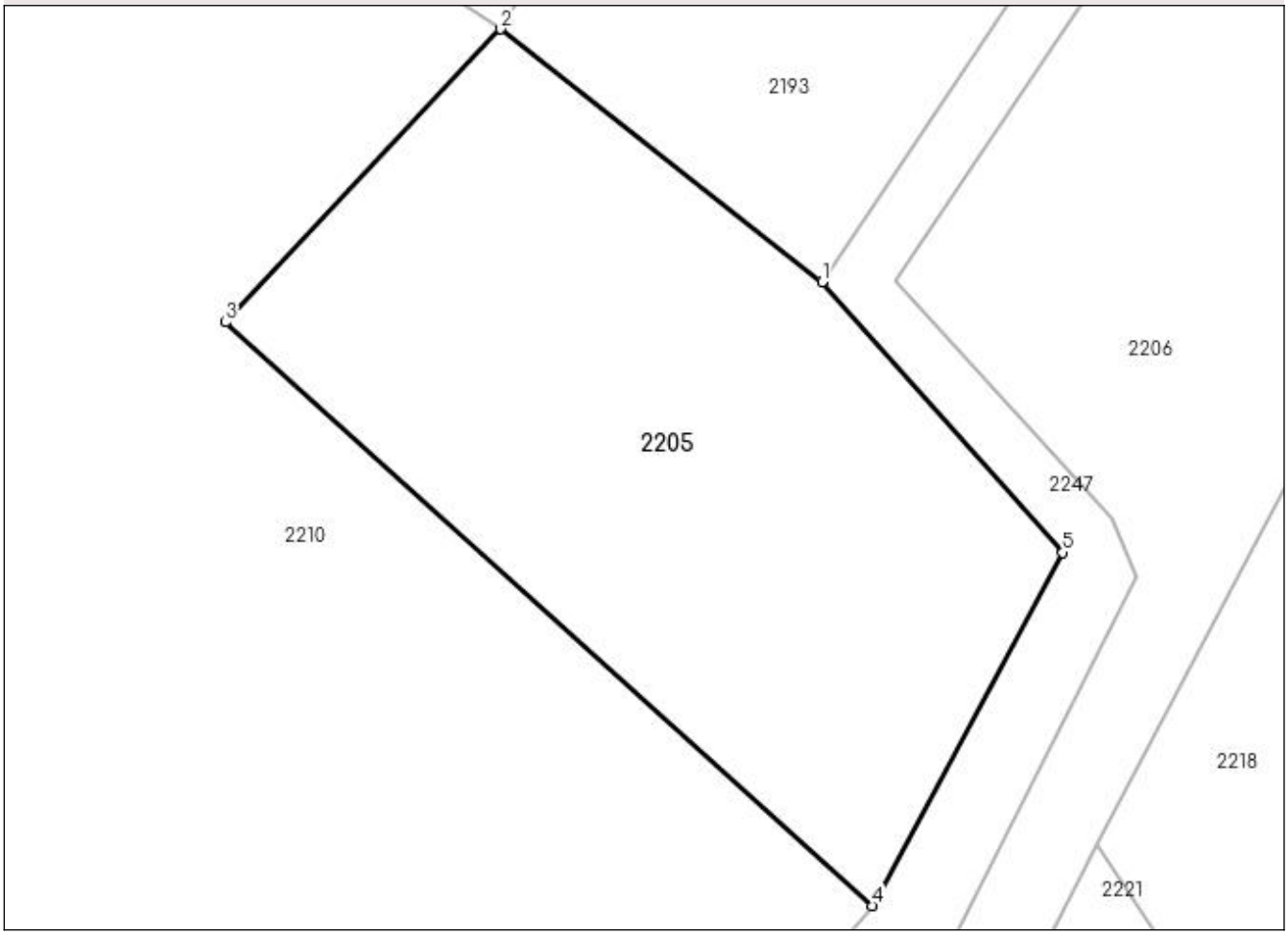

Date referitoare la teren

Crt	Categorie folosință	Intra vilan	Suprafaţa (mp)	Tarla	Parcelă	Nr. topo	Observaţii / Referinţe
1	faneata	NU	1.500	70	3751/9	-	NR TARLA 69 GRESIT IN TP

Lungime Segmente
1) Valorile lungimilor segmentelor sunt obţinute din proiecţie în plan.

Punct început	X / Y	Punct sfârşit	X / Y	Lungime segment (** (m)
1	449.927,434 511.778,676	2	449.905,993 511.795,54	27.278
2	449.905,993 511.795,54	3	449.887,627 511.776,002	26.815
3	449.887,627 511.776,002	4	449.930,792 511.737,102	58.107
4	449.930,792 511.737,102	5	449.943,5 511.760,654	26.762
5	449.943,5 511.760,654	1	449.927,434 511.778,676	24.144

** Lungimile segmentelor sunt determinate în planul de proiecţie Stereo 70 şi sunt rotunjite la 1 milimetru.
*** Distanţa dintre puncte este formată din segmente cumulate ce sunt mai mici decât valoarea 1 milimetru.

DATE DESPRE IMOBILUL NR. 2206

Oficiul de Cadastru şi Publicitate Imobiliară SIBIU
Biroul de Cadastru şi Publicitate Imobiliară Medias

A. Partea I. Descrierea imobilului

TEREN Extravilan

Adresa: Jud. Sibiu

Nr. Crt	Nr cadastral Nr. topografic	Suprafaţa* (mp)	Observaţii / Referinţe
A1		5.351	Sector cadastral:63 Teren neimprejmuit;

B. Partea II. Proprietari şi acte

Inscrieri privitoare la dreptul de proprietate şi alte drepturi reale		Referinţe
/		
Act Normativ nr. 7, din 13/03/1996 emis de PARLAMENTUL ROMANIEI (lege);		
B1	Inscrierea provizorie, drept de PROPRIETATE, dobandit prin Lege, cota actuala 1/1	A1
	1) **MUNICIPIUL MEDIAS**, CIF:4240677, proprietar neidentificat	

C. Partea III. SARCINI .

Inscrieri privind dezmembramintele dreptului de proprietate, drepturi reale de garanţie şi sarcini	Referinţe
NU SUNT	

Anexa Nr. 1 La Partea I

Teren

Nr cadastral	Suprafaţa (mp)*	Observaţii / Referinţe
	5.351	

* Suprafaţa este determinată in planul de proiecţie Stereo 70.

DETALII LINIARE IMOBIL

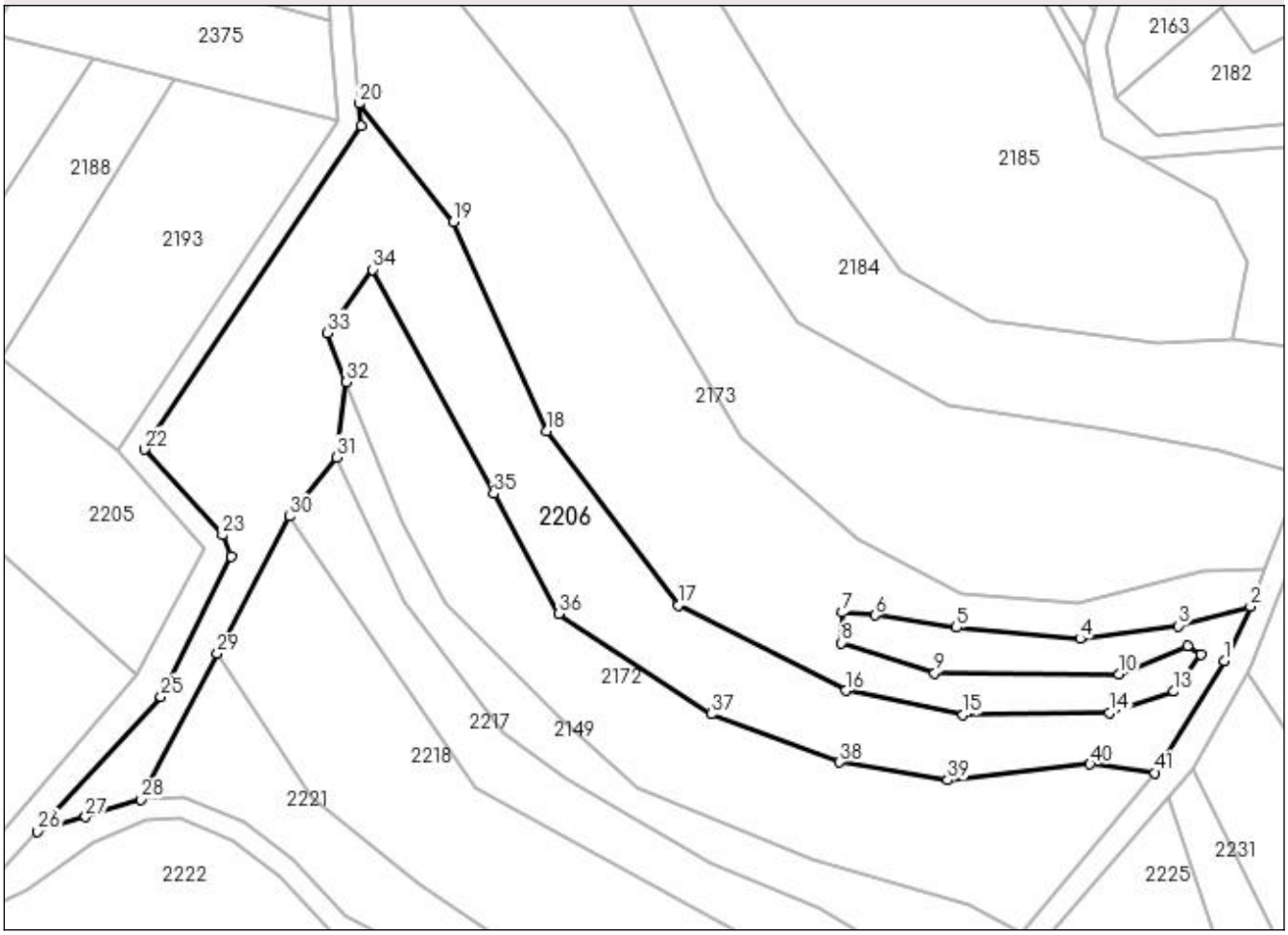

Date referitoare la teren

Crt	Categorie folosință	Intra vilan	Suprafaţa (mp)	Tarla	Parcelă	Nr. topo	Observaţii / Referinţe
1	faneata	NU	5.351	70	3750/2	-	

Lungime Segmente

1) Valorile lungimilor segmentelor sunt obţinute din proiecţie în plan.

Punct început	X / Y	Punct sfârşit	X / Y	Lungime segment
1	450.131,791 511.739,781	2	450.136,642 511.749,8	11.132
4	450.105,14 511.743,852	5	450.082,341 511.745,96	22.897
7	450.061,211 511.748,7	8	450.061,115 511.743,13	5.571
10	450.112,298 511.737,296	11	450.124,964 511.742,436	13.669
13	450.122,507 511.734,129	14	450.110,535 511.730,147	12.617
16	450.061,898 511.734,283	17	450.030,985 511.750,066	34.71

Punct început	X / Y	Punct sfârşit	X / Y	Lungime segment
2	450.136,642 511.749,8	3	450.123,266 511.746,244	13.84
5	450.082,341 511.745,96	6	450.067,226 511.748,186	15.277
8	450.061,115 511.743,13	9	450.078,317 511.737,519	18.094
11	450.124,964 511.742,436	12	450.127,42 511.741,032	2.83
14	450.110,535 511.730,147	15	450.083,57 511.729,816	26.967
17	450.030,985 511.750,066	18	450.006,612 511.782,23	40.354

Punct început	X / Y	Punct sfârşit	X / Y	Lungime segment
3	450.123,266 511.746,244	4	450.105,14 511.743,852	18.283
6	450.067,226 511.748,186	7	450.061,211 511.748,7	6.038
9	450.078,317 511.737,519	10	450.112,298 511.737,296	33.981
12	450.127,42 511.741,032	13	450.122,507 511.734,129	8.473
15	450.083,57 511.729,816	16	450.061,898 511.734,283	22.127
18	450.006,612 511.782,23	19	449.989,458 511.820,776	42.191

Punct început	X / Y	Punct sfârşit	X / Y	Lungime segment
19	449.989,458 511.820,776	20	449.972,001 511.842,629	27.97
22	449.932,33 511.778,799	23	449.946,776 511.762,99	21.415
25	449.935,39 511.733,198	26	449.912,607 511.708,335	33.724
28	449.931,721 511.714,23	29	449.945,83 511.741,134	30.379
31	449.967,771 511.777,361	32	449.969,676 511.791,268	14.037
34	449.974,542 511.811,989	35	449.996,881 511.770,618	47.017
37	450.036,995 511.729,94	38	450.060,749 511.721,07	25.356
40	450.106,996 511.720,726	41	450.119,022 511.719,128	12.132

Punct început	X / Y	Punct sfârşit	X / Y	Lungime segment
20	449.972,001 511.842,629	21	449.972,343 511.838,564	4.08
23	449.946,776 511.762,99	24	449.948,351 511.759,04	4.253
26	449.912,607 511.708,335	27	449.921,45 511.710,983	9.231
29	449.945,83 511.741,134	30	449.959,105 511.766,449	28.584
32	449.969,676 511.791,268	33	449.966,111 511.800,343	9.749
35	449.996,881 511.770,618	36	450.008,892 511.748,506	25.164
38	450.060,749 511.721,07	39	450.080,707 511.717,772	20.228
41	450.119,022 511.719,128	1	450.131,791 511.739,781	24.282

Punct început	X / Y	Punct sfârşit	X / Y	Lungime segment
21	449.972,343 511.838,564	22	449.932,33 511.778,799	71.923
24	449.948,351 511.759,04	25	449.935,39 511.733,198	28.91
27	449.921,45 511.710,983	28	449.931,721 511.714,23	10.773
30	449.959,105 511.766,449	31	449.967,771 511.777,361	13.935
33	449.966,111 511.800,343	34	449.974,542 511.811,989	14.378
36	450.008,892 511.748,506	37	450.036,995 511.729,94	33.681
39	450.080,707 511.717,772	40	450.106,996 511.720,726	26.455

** Lungimile segmentelor sunt determinate în planul de proiecţie Stereo 70 şi sunt rotunjite la 1 milimetru.
*** Distanţa dintre puncte este formată din segmente cumulate ce sunt mai mici decât valoarea 1 milimetru.

DATE DESPRE IMOBILUL NR. 2207

Oficiul de Cadastru şi Publicitate Imobiliară SIBIU
Biroul de Cadastru şi Publicitate Imobiliară Medias

A. Partea I. Descrierea imobilului

TEREN Extravilan

Adresa: Jud. Sibiu

Nr. Crt	Nr cadastral Nr. topografic	Suprafaţa* (mp)	Observaţii / Referinţe
A1		300	Sector cadastral:63 Teren neimprejmuit;

B. Partea II. Proprietari şi acte

Inscrieri privitoare la dreptul de proprietate şi alte drepturi reale		Referinţe
/		
Act Administrativ nr. 722/6, din 24/05/1995 emis de CJSDPAT SIBIU (TITLU DE PROPRIETATE);		
B1	Intabulare, drept de PROPRIETATE, dobandit prin Reconstituire, cota actuala 1/1	A1
	1) **LUCA IOAN**, junior	

C. Partea III. SARCINI .

Inscrieri privind dezmembramintele dreptului de proprietate, drepturi reale de garanţie şi sarcini	Referinţe
NU SUNT	

Anexa Nr. 1 La Partea I

Teren

Nr cadastral	Suprafaţa (mp)*	Observaţii / Referinţe
	300	

* Suprafaţa este determinată in planul de proiecţie Stereo 70.

DETALII LINIARE IMOBIL

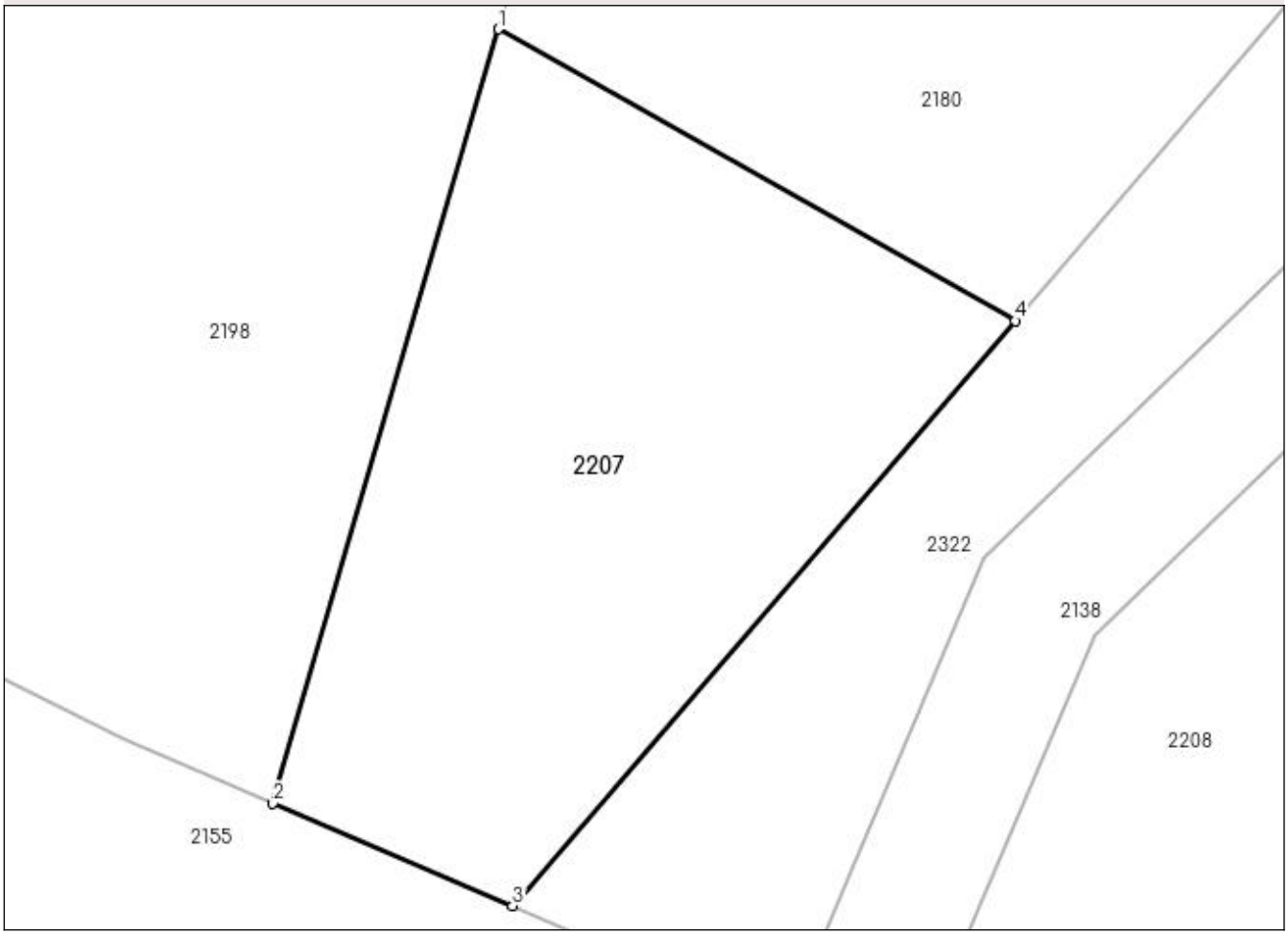

Date referitoare la teren

Crt	Categorie folosință	Intra vilan	Suprafaţa (mp)	Tarla	Parcelă	Nr. topo	Observaţii / Referinţe
1	faneata	NU	300	70	3809	-	

Lungime Segmente
1) Valorile lungimilor segmentelor sunt obţinute din proiecţie în plan.

Punct început	X / Y	Punct sfârşit	X / Y	Lungime segment (** (m)
1	450.324,489 511.774,851	2	450.317,674 511.751,462	24.361
2	450.317,674 511.751,462	3	450.324,912 511.748,37	7.871
3	450.324,912 511.748,37	4	450.340,099 511.766,039	23.299
4	450.340,099 511.766,039	1	450.324,489 511.774,851	17.925

** Lungimile segmentelor sunt determinate în planul de proiecţie Stereo 70 şi sunt rotunjite la 1 milimetru.
*** Distanţa dintre puncte este formată din segmente cumulate ce sunt mai mici decât valoarea 1 milimetru.

DATE DESPRE IMOBILUL NR. 2208

Oficiul de Cadastru şi Publicitate Imobiliară SIBIU
Biroul de Cadastru şi Publicitate Imobiliară Medias

A. Partea I. Descrierea imobilului

TEREN Extravilan

Adresa: Jud. Sibiu

Nr. Crt	Nr cadastral Nr. topografic	Suprafaţa* (mp)	Observaţii / Referinţe
A1		3.100	Sector cadastral:63 Teren neimprejmuit;

B. Partea II. Proprietari şi acte

Inscrieri privitoare la dreptul de proprietate şi alte drepturi reale		Referinţe
/		
Act Administrativ nr. 722/6, din 24/05/1995 emis de CJSDPAT SIBIU (TITLU DE PROPRIETATE);		
B1	Intabulare, drept de PROPRIETATE, dobandit prin Reconstituire, cota actuala 1/1	A1
	1) **LUCA IOAN**, junior	

C. Partea III. SARCINI .

Inscrieri privind dezmembramintele dreptului de proprietate, drepturi reale de garanţie şi sarcini	Referinţe
NU SUNT	

Anexa Nr. 1 La Partea I

Teren

Nr cadastral	Suprafaţa (mp)*	Observaţii / Referinţe
	3.100	

* Suprafaţa este determinată in planul de proiecţie Stereo 70.

DETALII LINIARE IMOBIL

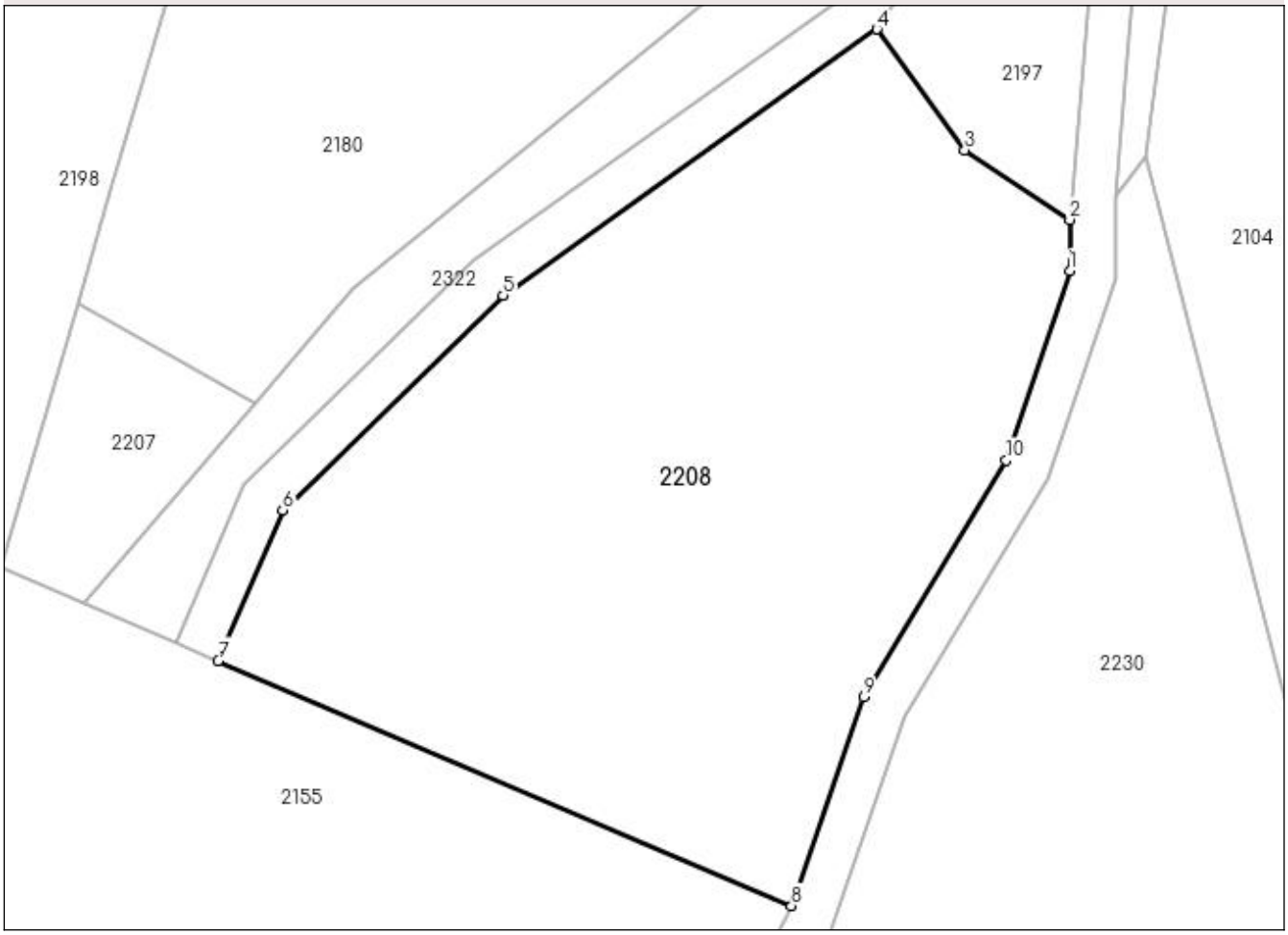

Date referitoare la teren

Crt	Categorie folosință	Intra vilan	Suprafaţa (mp)	Tarla	Parcelă	Nr. topo	Observaţii / Referinţe
1	faneata	NU	3.100	70	3818	-	

Lungime Segmente
1) Valorile lungimilor segmentelor sunt obţinute din proiecţie în plan.

Punct început	X / Y	Punct sfârşit	X / Y	Lungime segment (** (m)
1	450.412,021 511.777,662	2	450.412,021 511.782,175	4.513
2	450.412,021 511.782,175	3	450.402,762 511.788,299	11.101
3	450.402,762 511.788,299	4	450.394,998 511.798,98	13.205
4	450.394,998 511.798,98	5	450.361,996 511.775,488	40.508
5	450.361,996 511.775,488	6	450.342,53 511.756,551	27.158

Punct început	X / Y	Punct sfârşit	X / Y	Lungime segment (** (m)
6	450.342,53 511.756,551	7	450.336,855 511.743,268	14.445
7	450.336,855 511.743,268	8	450.387,464 511.721,648	55.034
8	450.387,464 511.721,648	9	450.393,85 511.740,076	19.504
9	450.393,85 511.740,076	10	450.406,389 511.760,951	24.351
10	450.406,389 511.760,951	1	450.412,021 511.777,662	17.635

** Lungimile segmentelor sunt determinate în planul de proiecţie Stereo 70 şi sunt rotunjite la 1 milimetru.
*** Distanţa dintre puncte este formată din segmente cumulate ce sunt mai mici decât valoarea 1 milimetru.

DATE DESPRE IMOBILUL NR. 2209

Oficiul de Cadastru şi Publicitate Imobiliară SIBIU
Biroul de Cadastru şi Publicitate Imobiliară Medias

A. Partea I. Descrierea imobilului

TEREN Extravilan

Adresa: Jud. Sibiu

Nr. Crt	Nr cadastral Nr. topografic	Suprafaţa* (mp)	Observaţii / Referinţe
A1		1.800	Sector cadastral:63 Teren neimprejmuit;

B. Partea II. Proprietari şi acte

Inscrieri privitoare la dreptul de proprietate şi alte drepturi reale		Referinţe
/		
Act Administrativ nr. 969/6, din 14/06/1995 emis de CJSDPAT SIBIU (TITLU DE PROPRIETATE);		
B1	Intabulare, drept de PROPRIETATE, dobandit prin Reconstituire, cota actuala 1/1	A1
	1) **HERCIU MARIA** 2) **GRECU AURELIA** 3) **ŞERB MARIA**	

C. Partea III. SARCINI .

Inscrieri privind dezmembramintele dreptului de proprietate, drepturi reale de garanţie şi sarcini	Referinţe
NU SUNT	

Anexa Nr. 1 La Partea I

Teren

Nr cadastral	Suprafaţa (mp)*	Observaţii / Referinţe
	1.800	

* Suprafaţa este determinată in planul de proiecţie Stereo 70.

DETALII LINIARE IMOBIL

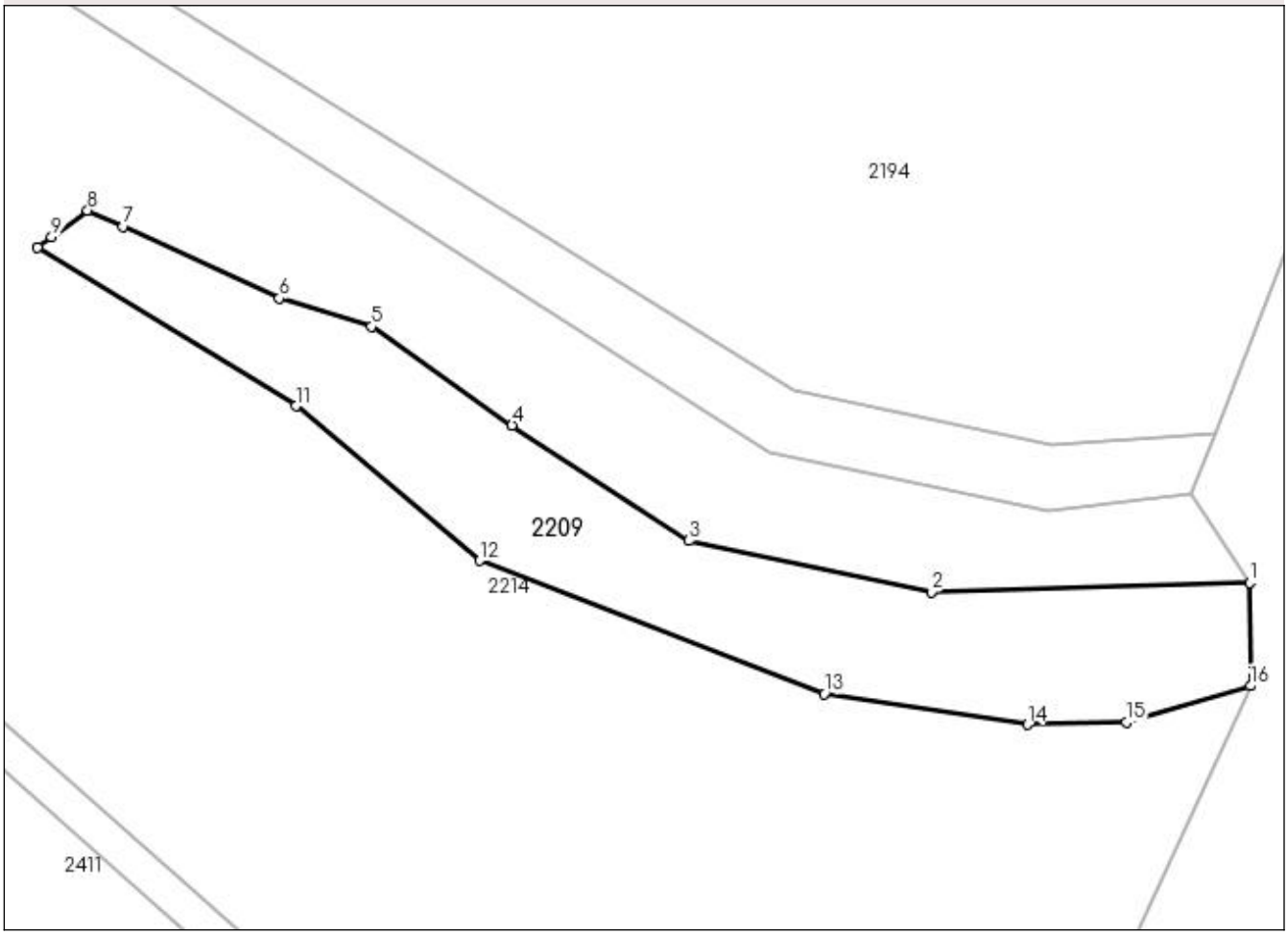

Date referitoare la teren

Crt	Categorie folosință	Intra vilan	Suprafaţa (mp)	Tarla	Parcelă	Nr. topo	Observaţii / Referinţe
1	faneata	NU	1.800	70	3751/1	-	taluz NR TARLA 69 GRESIT IN TP

Lungime Segmente
1) Valorile lungimilor segmentelor sunt obţinute din proiecţie în plan.

Punct început	X / Y	Punct sfârşit	X / Y	Lungime segment (** (m)
1	449.862,367 511.746,611	2	449.826,356 511.745,548	36.027
2	449.826,356 511.745,548	3	449.798,937 511.751,332	28.022
3	449.798,937 511.751,332	4	449.778,917 511.764,404	23.91
4	449.778,917 511.764,404	5	449.763,018 511.775,568	19.427
5	449.763,018 511.775,568	6	449.752,571 511.778,762	10.925

Punct început	X / Y	Punct sfârşit	X / Y	Lungime segment (** (m)
6	449.752,571 511.778,762	7	449.734,897 511.786,862	19.441
7	449.734,897 511.786,862	8	449.730,862 511.788,711	4.439
8	449.730,862 511.788,711	9	449.726,792 511.785,666	5.083
9	449.726,792 511.785,666	10	449.725,198 511.784,474	1.99
10	449.725,198 511.784,474	11	449.754,431 511.766,568	34.282
11	449.754,431 511.766,568	12	449.775,264 511.749,076	27.203
12	449.775,264 511.749,076	13	449.814,228 511.734,013	41.774
13	449.814,228 511.734,013	14	449.837,244 511.730,526	23.279
14	449.837,244 511.730,526	15	449.848,406 511.730,791	11.165
15	449.848,406 511.730,791	16	449.862,492 511.734,908	14.675
16	449.862,492 511.734,908	1	449.862,367 511.746,611	11.704

** Lungimile segmentelor sunt determinate în planul de proiecţie Stereo 70 şi sunt rotunjite la 1 milimetru.
*** Distanţa dintre puncte este formată din segmente cumulate ce sunt mai mici decât valoarea 1 milimetru.

DATE DESPRE IMOBILUL NR. 2210

Oficiul de Cadastru şi Publicitate Imobiliară SIBIU
Biroul de Cadastru şi Publicitate Imobiliară Medias

A. Partea I. Descrierea imobilului

TEREN Extravilan

Adresa: Jud. Sibiu

Nr. Crt	Nr cadastral Nr. topografic	Suprafaţa* (mp)	Observaţii / Referinţe
A1		7.000	Sector cadastral:63 Teren neimprejmuit;

B. Partea II. Proprietari şi acte

Inscrieri privitoare la dreptul de proprietate şi alte drepturi reale		Referinţe
/		
Act Administrativ nr. 314, din 26/11/2007 emis de CONSILIUL LOCAL MEDIAS (HOTARARE DE CONSILIU);		
B1	Intabulare, drept de PROPRIETATE, dobandit prin Lege, cota actuala 1/1	A1
	1) **MUNICIPIUL MEDIAŞ DOMENIUL PRIVAT**, CIF:4240677	

C. Partea III. SARCINI .

Inscrieri privind dezmembramintele dreptului de proprietate, drepturi reale de garanţie şi sarcini	Referinţe
NU SUNT	

Anexa Nr. 1 La Partea I

Teren

Nr cadastral	Suprafaţa (mp)*	Observaţii / Referinţe
	7.000	

* Suprafaţa este determinată in planul de proiecţie Stereo 70.

DETALII LINIARE IMOBIL

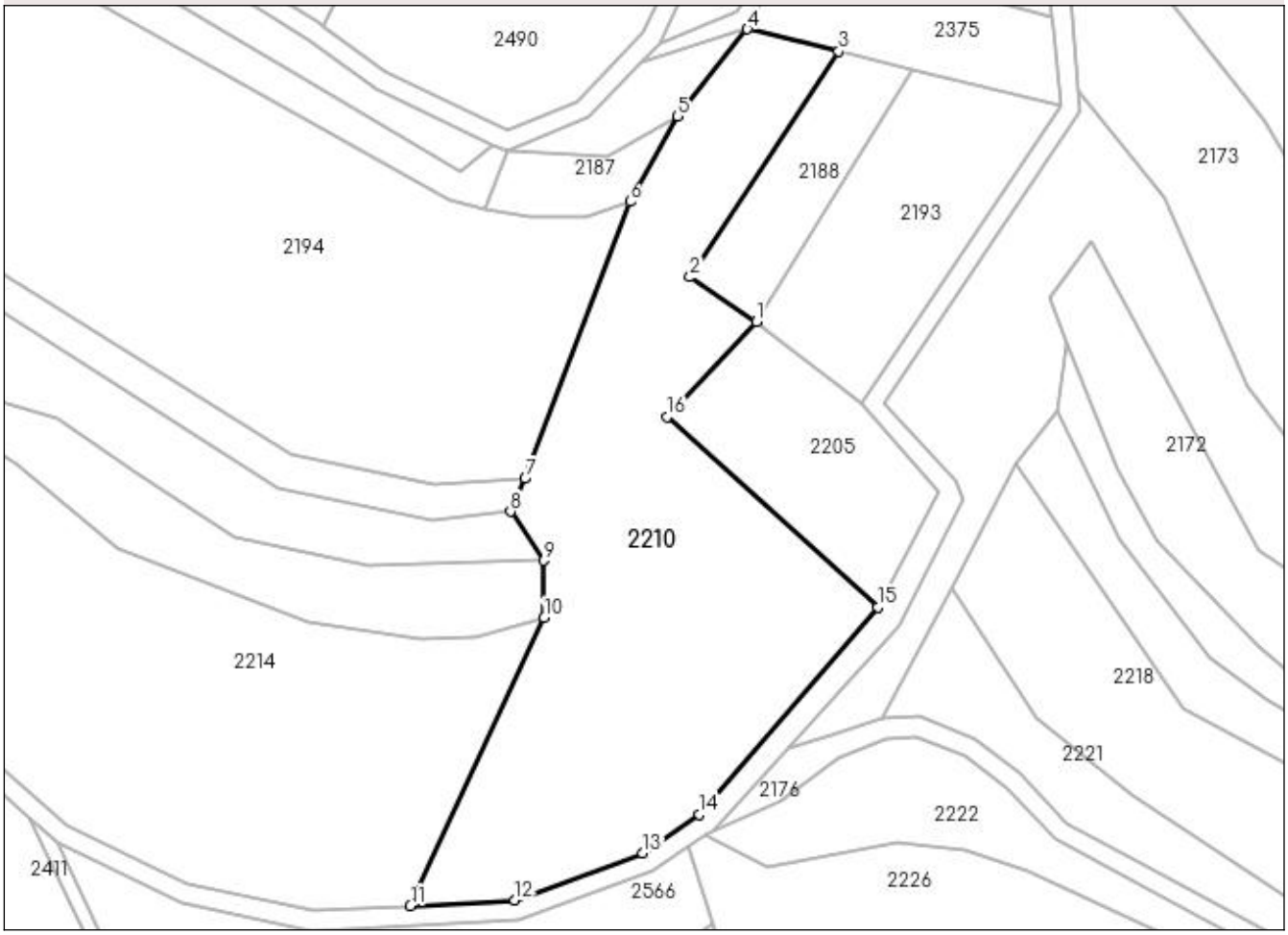

Date referitoare la teren

Crt	Categorie folosinţă	Intra vilan	Suprafaţa (mp)	Tarla	Parcelă	Nr. topo	Observaţii / Referinţe
1	faneata	NU	7.000	70	3751/11	-	NR PARCELA 3751/1 SI NR TARLA 69 GRESITE IN HCL

Lungime Segmente
1) Valorile lungimilor segmentelor sunt obţinute din proiecţie în plan.

Punct început	X / Y	Punct sfârşit	X / Y	Lungime segment (** (m)
1	449.905,993 511.795,54	2	449.892,399 511.804,643	16.361
2	449.892,399 511.804,643	3	449.922,791 511.850,8	55.265
3	449.922,791 511.850,8	4	449.904,129 511.855,379	19.215
4	449.904,129 511.855,379	5	449.889,852 511.837,547	22.843
5	449.889,852 511.837,547	6	449.880,102 511.820,062	20.02

Punct început	X / Y	Punct sfârşit	X / Y	Lungime segment (** (m)
6	449.880,102 511.820,062	7	449.858,598 511.763,416	60.59
7	449.858,598 511.763,416	8	449.855,658 511.756,632	7.393
8	449.855,658 511.756,632	9	449.862,367 511.746,611	12.06
9	449.862,367 511.746,611	10	449.862,492 511.734,908	11.704
10	449.862,492 511.734,908	11	449.835,152 511.675,96	64.979
11	449.835,152 511.675,96	12	449.856,515 511.677,122	21.395
12	449.856,515 511.677,122	13	449.882,713 511.686,676	27.886
13	449.882,713 511.686,676	14	449.894,306 511.694,629	14.058
14	449.894,306 511.694,629	15	449.930,792 511.737,102	55.993
15	449.930,792 511.737,102	16	449.887,627 511.776,002	58.107
16	449.887,627 511.776,002	1	449.905,993 511.795,54	26.815

** Lungimile segmentelor sunt determinate în planul de proiecţie Stereo 70 şi sunt rotunjite la 1 milimetru.
*** Distanţa dintre puncte este formată din segmente cumulate ce sunt mai mici decât valoarea 1 milimetru.

DATE DESPRE IMOBILUL NR. 2211

Oficiul de Cadastru şi Publicitate Imobiliară SIBIU
Biroul de Cadastru şi Publicitate Imobiliară Medias

A. Partea I. Descrierea imobilului

TEREN Extravilan

Adresa: Jud. Sibiu

Nr. Crt	Nr cadastral Nr. topografic	Suprafaţa* (mp)	Observaţii / Referinţe
A1		5.300	Sector cadastral:63 Teren neimprejmuit;

B. Partea II. Proprietari şi acte

Inscrieri privitoare la dreptul de proprietate şi alte drepturi reale		Referinţe
/		
Act Administrativ nr. 740/6, din 06/05/1995 emis de CJSDPAT SIBIU (TITLU DE PROPRIETATE);		
B1	Intabulare, drept de PROPRIETATE, dobandit prin Reconstituire, cota actuala 1/1	A1
	1) **MUNTEAN MARIA** DEFUNCT:Da	

C. Partea III. SARCINI .

Inscrieri privind dezmembramintele dreptului de proprietate, drepturi reale de garanţie şi sarcini	Referinţe
NU SUNT	

Anexa Nr. 1 La Partea I

Teren

Nr cadastral	Suprafaţa (mp)*	Observaţii / Referinţe
	5.300	

* Suprafaţa este determinată in planul de proiecţie Stereo 70.

DETALII LINIARE IMOBIL

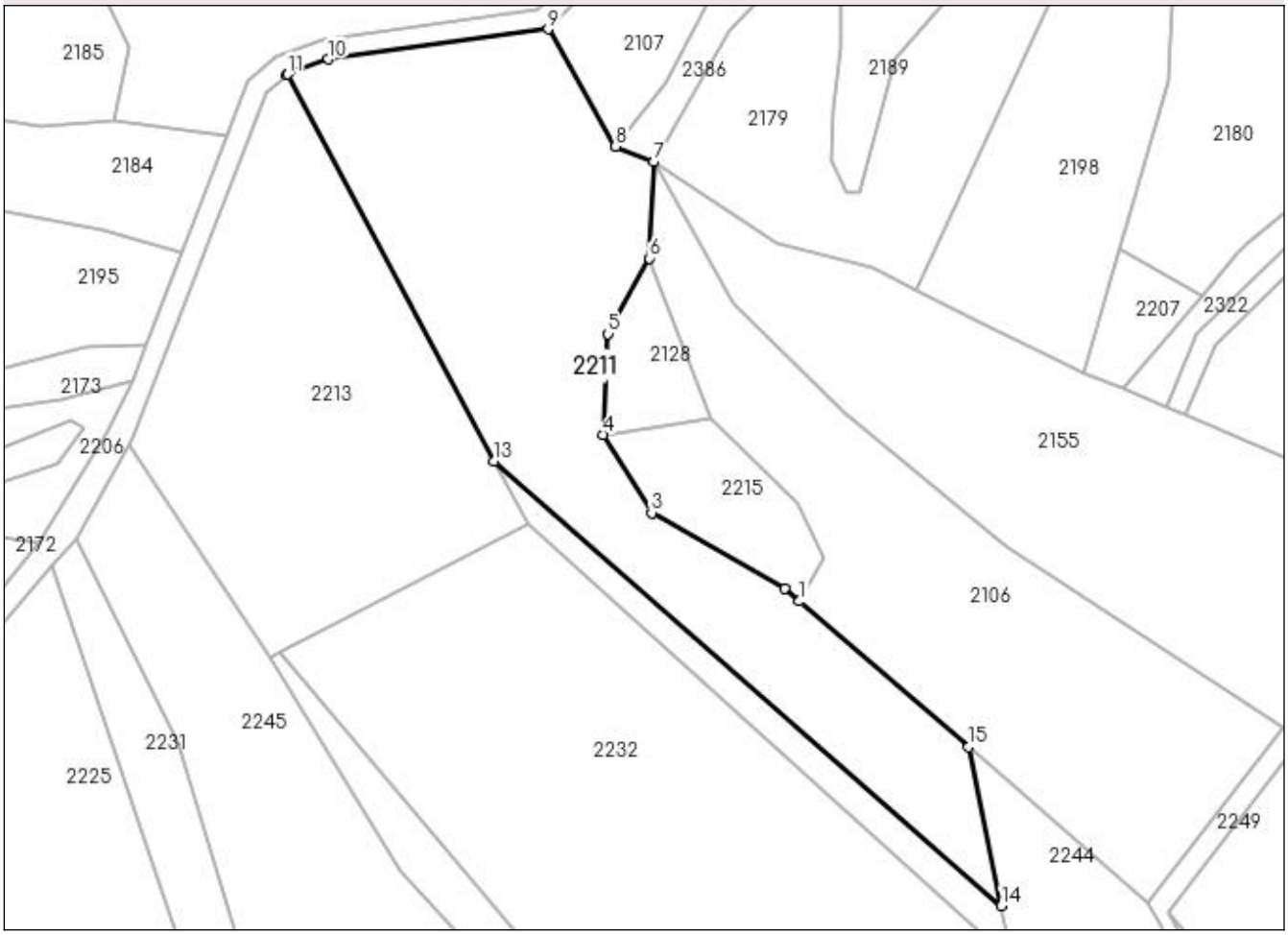

Date referitoare la teren

Crt	Categorie folosinţă	Intra vilan	Suprafaţa (mp)	Tarla	Parcelă	Nr. topo	Observaţii / Referinţe
1	arabil	NU	5.300	70	3807/23/1	-	

Lungime Segmente
1) Valorile lungimilor segmentelor sunt obţinute din proiecţie în plan.

Punct început	X / Y	Punct sfârşit	X / Y	Lungime segment (** (m)
1	450.263,492 511.707,957	2	450.260,719 511.710,344	3.658
2	450.260,719 511.710,344	3	450.235,404 511.724,756	29.13
3	450.235,404 511.724,756	4	450.226,165 511.739,618	17.5
4	450.226,165 511.739,618	5	450.227,147 511.758,776	19.183
5	450.227,147 511.758,776	6	450.235,027 511.773,128	16.373

Punct început	X / Y	Punct sfârşit	X / Y	Lungime segment (** (m)
6	450.235,027 511.773,128	7	450.235,794 511.791,446	18.334
7	450.235,794 511.791,446	8	450.228,57 511.794,421	7.813
8	450.228,57 511.794,421	9	450.215,72 511.816,678	25.701
9	450.215,72 511.816,678	10	450.173,938 511.810,935	42.175
10	450.173,938 511.810,935	11	450.166,153 511.808,061	8.298
11	450.166,153 511.808,061	12	450.166,064 511.807,982	0.119
12	450.166,064 511.807,982	13	450.205,493 511.734,631	83.276
13	450.205,493 511.734,631	14	450.301,861 511.650,088	128.197
14	450.301,861 511.650,088	15	450.295,668 511.680,264	30.806
15	450.295,668 511.680,264	1	450.263,492 511.707,957	42.452

** Lungimile segmentelor sunt determinate în planul de proiecţie Stereo 70 şi sunt rotunjite la 1 milimetru.
*** Distanţa dintre puncte este formată din segmente cumulate ce sunt mai mici decât valoarea 1 milimetru.

DATE DESPRE IMOBILUL NR. 2212

Oficiul de Cadastru şi Publicitate Imobiliară SIBIU
Biroul de Cadastru şi Publicitate Imobiliară Medias

A. Partea I. Descrierea imobilului

TEREN Extravilan

Adresa: Jud. Sibiu

Nr. Crt	Nr cadastral Nr. topografic	Suprafaţa* (mp)	Observaţii / Referinţe
A1		2.400	Sector cadastral:63 Teren neimprejmuit;

B. Partea II. Proprietari şi acte

Inscrieri privitoare la dreptul de proprietate şi alte drepturi reale		Referinţe
/		
Act Administrativ nr. 690/6, din 14/06/1995 emis de CJSDPAT SIBIU (TITLU DE PROPRIETATE);		
B1	Intabulare, drept de PROPRIETATE, dobandit prin Reconstituire, cota actuala 1/1	A1
	1) **LUCA ELENA** 2) **TOMA PAVEL** 3) **TOMA VASILE** 4) **TOMA ROMI** 5) **STANCIU MARIA** 6) **TOMA ANA**	

C. Partea III. SARCINI .

Inscrieri privind dezmembramintele dreptului de proprietate, drepturi reale de garanţie şi sarcini	Referinţe
NU SUNT	

Anexa Nr. 1 La Partea I

Teren

Nr cadastral	Suprafaţa (mp)*	Observaţii / Referinţe
	2.400	

* Suprafaţa este determinată in planul de proiecţie Stereo 70.

DETALII LINIARE IMOBIL

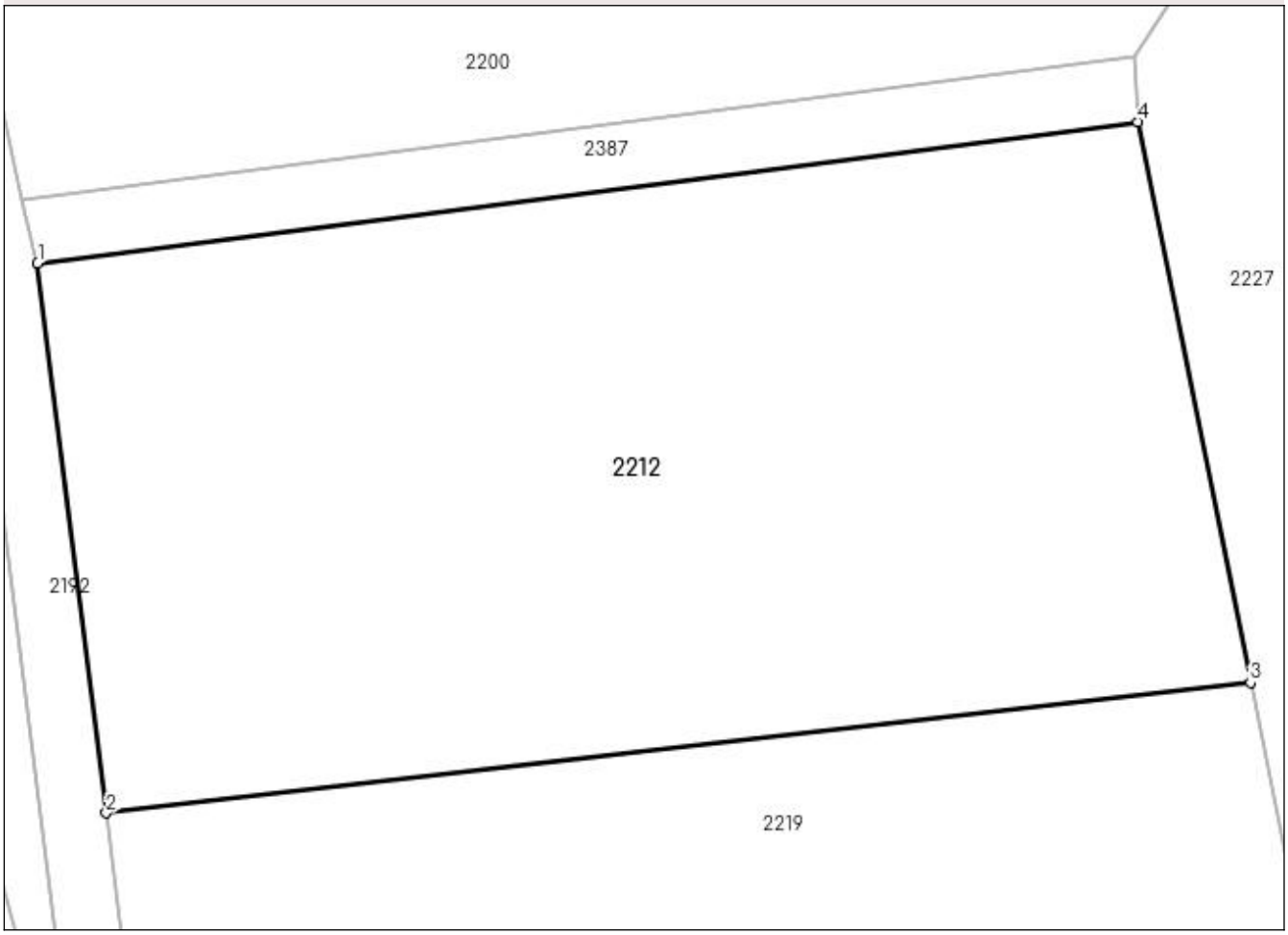

Date referitoare la teren

Crt	Categorie folosință	Intra vilan	Suprafaţa (mp)	Tarla	Parcelă	Nr. topo	Observaţii / Referinţe
1	arabil	NU	2.400	70	3841/2	-	

Lungime Segmente
1) Valorile lungimilor segmentelor sunt obţinute din proiecţie în plan.

Punct început	X / Y	Punct sfârşit	X / Y	Lungime segment (** (m)
1	450.692,4 511.762,123	2	450.696,623 511.728,331	34.055
2	450.696,623 511.728,331	3	450.766,967 511.736,355	70.8
3	450.766,967 511.736,355	4	450.760,029 511.770,804	35.141
4	450.760,029 511.770,804	1	450.692,4 511.762,123	68.183

** Lungimile segmentelor sunt determinate în planul de proiecţie Stereo 70 şi sunt rotunjite la 1 milimetru.
*** Distanţa dintre puncte este formată din segmente cumulate ce sunt mai mici decât valoarea 1 milimetru.

DATE DESPRE IMOBILUL NR. 2213

Oficiul de Cadastru şi Publicitate Imobiliară SIBIU
Biroul de Cadastru şi Publicitate Imobiliară Medias

A. Partea I. Descrierea imobilului

TEREN Extravilan

Adresa: Jud. Sibiu

Nr. Crt	Nr cadastral Nr. topografic	Suprafaţa* (mp)	Observaţii / Referinţe
A1		4.300	Sector cadastral:63 Teren neimprejmuit;

B. Partea II. Proprietari şi acte

Inscrieri privitoare la dreptul de proprietate şi alte drepturi reale		Referinţe
/		
Act Administrativ nr. 740/6, din 06/05/1995 emis de CJSDPAT SIBIU (TITLU DE PROPRIETATE);		
B1	Intabulare, drept de PROPRIETATE, dobandit prin Reconstituire, cota actuala 1/1	A1
	1) **MUNTEAN MARIA** DEFUNCT:Da	

C. Partea III. SARCINI .

Inscrieri privind dezmembramintele dreptului de proprietate, drepturi reale de garanţie şi sarcini	Referinţe
NU SUNT	

Anexa Nr. 1 La Partea I

Teren

Nr cadastral	Suprafaţa (mp)*	Observaţii / Referinţe
	4.300	

* Suprafaţa este determinată in planul de proiecţie Stereo 70.

DETALII LINIARE IMOBIL

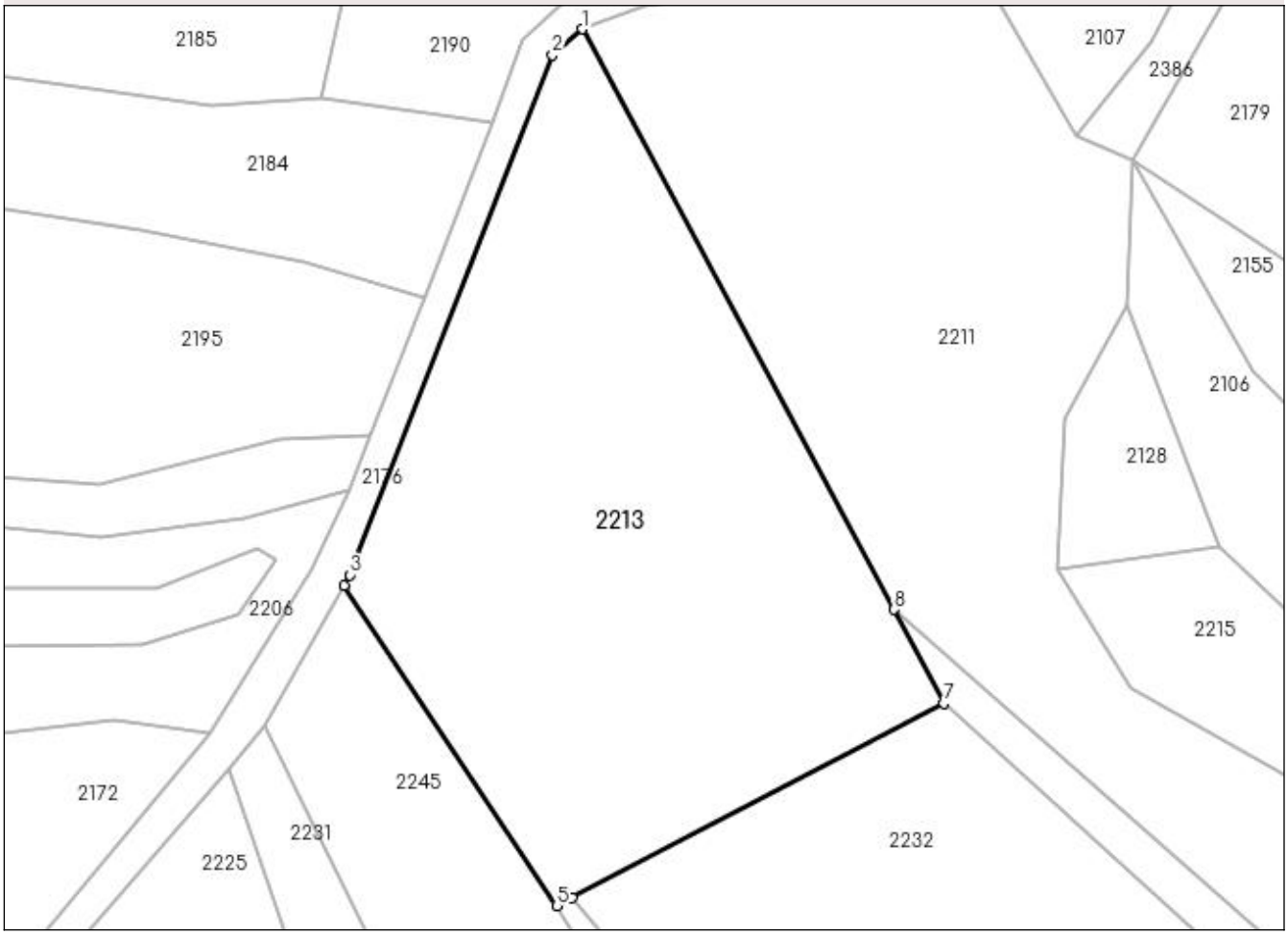

Date referitoare la teren

Crt	Categorie folosinţă	Intra vilan	Suprafaţa (mp)	Tarla	Parcelă	Nr. topo	Observaţii / Referinţe
1	faneata	NU	4.300	70	3807/22	-	

Lungime Segmente
1) Valorile lungimilor segmentelor sunt obţinute din proiecţie în plan.

Punct început	X / Y	Punct sfârşit	X / Y	Lungime segment (** (m)
1	450.166,064 511.807,982	2	450.162,323 511.804,683	4.987
2	450.162,323 511.804,683	3	450.136,728 511.739,005	70.489
3	450.136,728 511.739,005	4	450.135,988 511.737,698	1.503
4	450.135,988 511.737,698	5	450.162,862 511.697,205	48.599
5	450.162,862 511.697,205	6	450.164,803 511.698,22	2.19

Punct început	X / Y	Punct sfârşit	X / Y	Lungime segment (** (m)
6	450.164,803 511.698,22	7	450.211,845 511.722,815	53.083
7	450.211,845 511.722,815	8	450.205,493 511.734,631	13.415
8	450.205,493 511.734,631	1	450.166,064 511.807,982	83.276

** Lungimile segmentelor sunt determinate în planul de proiecţie Stereo 70 şi sunt rotunjite la 1 milimetru.
*** Distanţa dintre puncte este formată din segmente cumulate ce sunt mai mici decât valoarea 1 milimetru.

DATE DESPRE IMOBILUL NR. 2214

Oficiul de Cadastru şi Publicitate Imobiliară SIBIU
Biroul de Cadastru şi Publicitate Imobiliară Medias

A. Partea I. Descrierea imobilului

TEREN Extravilan

Adresa: Jud. Sibiu

Nr. Crt	Nr cadastral Nr. topografic	Suprafaţa* (mp)	Observaţii / Referinţe
A1		11.600	Sector cadastral:63 Teren neimprejmuit;

B. Partea II. Proprietari şi acte

Inscrieri privitoare la dreptul de proprietate şi alte drepturi reale		Referinţe
/		
Act Administrativ nr. 969/6, din 14/06/1995 emis de CJSDPAT SIBIU (TITLU DE PROPRIETATE);		
B1	Intabulare, drept de PROPRIETATE, dobandit prin Reconstituire, cota actuala 1/1	A1
	1) **HERCIU MARIA** 2) **GRECU AURELIA** 3) **ŞERB MARIA**	

C. Partea III. SARCINI .

Inscrieri privind dezmembramintele dreptului de proprietate, drepturi reale de garanţie şi sarcini	Referinţe
NU SUNT	

Anexa Nr. 1 La Partea I

Teren

Nr cadastral	Suprafaţa (mp)*	Observaţii / Referinţe
	11.600	

* Suprafaţa este determinată in planul de proiecţie Stereo 70.

DETALII LINIARE IMOBIL

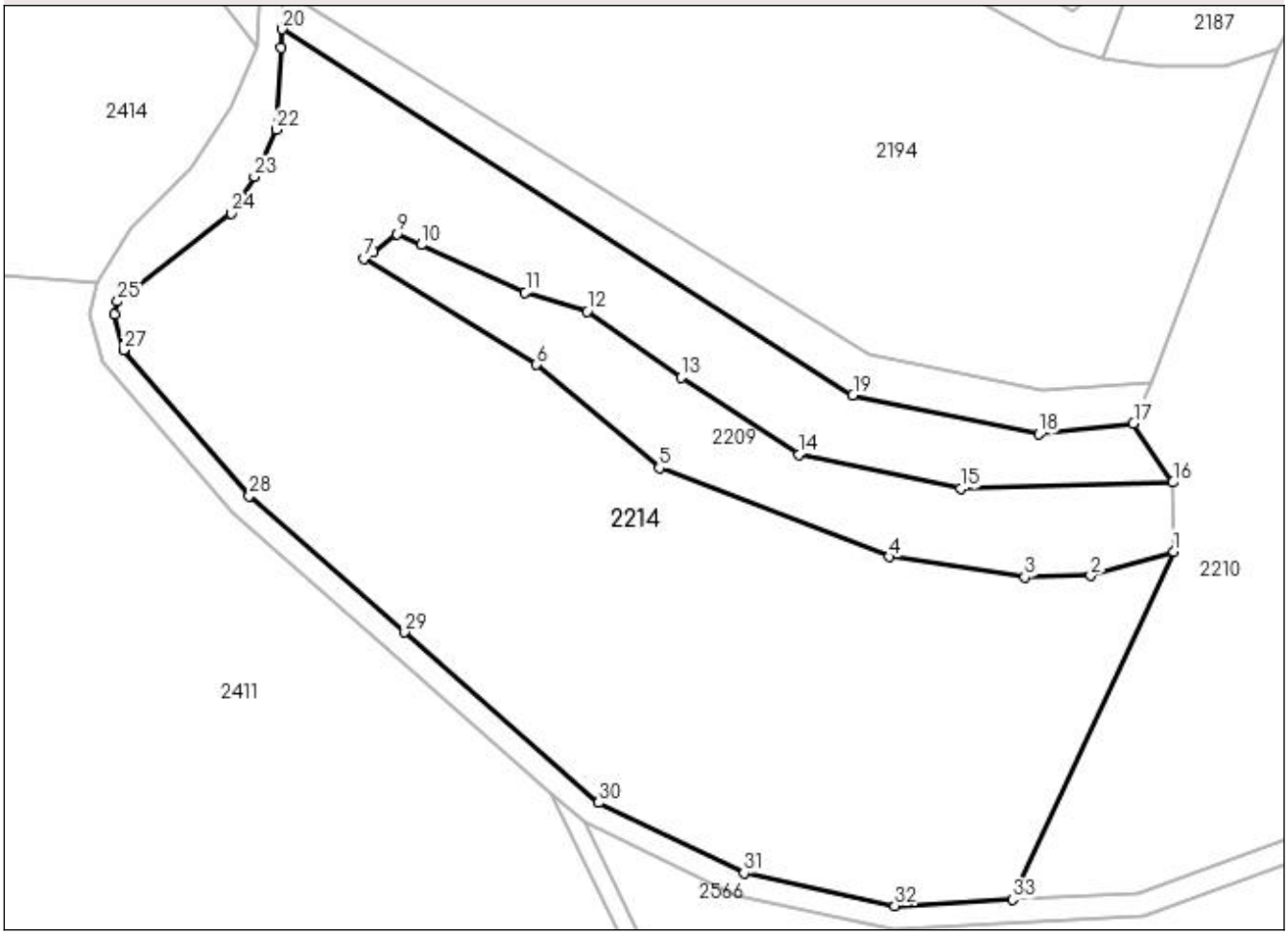

Date referitoare la teren

Crt	Categorie folosinţă	Intra vilan	Suprafaţa (mp)	Tarla	Parcelă	Nr. topo	Observaţii / Referinţe
1	arabil	NU	11.600	70	3758	-	NR TARLA 69 GRESIT IN TP

Lungime Segmente

1) Valorile lungimilor segmentelor sunt obţinute din proiecţie în plan.

Punct început	X / Y	Punct sfârşit	X / Y	Lungime segment (** (m)
1	449.862,492 511.734,908	2	449.848,406 511.730,791	14.675
3	449.837,244 511.730,526	4	449.814,228 511.734,013	23.279
5	449.775,264 511.749,076	6	449.754,431 511.766,568	27.203
7	449.725,198 511.784,474	8	449.726,792 511.785,666	1.99
9	449.730,862 511.788,711	10	449.734,897 511.786,862	4.439

Punct început	X / Y	Punct sfârşit	X / Y	Lungime segment (** (m)
2	449.848,406 511.730,791	3	449.837,244 511.730,526	11.165
4	449.814,228 511.734,013	5	449.775,264 511.749,076	41.774
6	449.754,431 511.766,568	7	449.725,198 511.784,474	34.282
8	449.726,792 511.785,666	9	449.730,862 511.788,711	5.083
10	449.734,897 511.786,862	11	449.752,571 511.778,762	19.441

Punct început	X / Y	Punct sfârşit	X / Y	Lungime segment (** (m)
11	449.752,571 511.778,762	12	449.763,018 511.775,568	10.925
13	449.778,917 511.764,404	14	449.798,937 511.751,332	23.91
15	449.826,356 511.745,548	16	449.862,367 511.746,611	36.027
17	449.855,658 511.756,632	18	449.839,664 511.754,795	16.1
19	449.808,089 511.761,379	20	449.711,306 511.823,402	114.951
21	449.711,131 511.820,216	22	449.710,378 511.806,386	13.851
23	449.706,654 511.798,42	24	449.702,76 511.792,169	7.364
25	449.683,4 511.777,276	26	449.682,875 511.775,026	2.31
27	449.684,428 511.769,041	28	449.705,778 511.744,348	32.644
29	449.732,113 511.721,202	30	449.764,964 511.692,328	43.737
31	449.789,634 511.680,433	32	449.815,184 511.674,874	26.148
33	449.835,152 511.675,96	1	449.862,492 511.734,908	64.979

Punct început	X / Y	Punct sfârşit	X / Y	Lungime segment (** (m)
12	449.763,018 511.775,568	13	449.778,917 511.764,404	19.427
14	449.798,937 511.751,332	15	449.826,356 511.745,548	28.022
16	449.862,367 511.746,611	17	449.855,658 511.756,632	12.06
18	449.839,664 511.754,795	19	449.808,089 511.761,379	32.254
20	449.711,306 511.823,402	21	449.711,131 511.820,216	3.191
22	449.710,378 511.806,386	23	449.706,654 511.798,42	8.794
24	449.702,76 511.792,169	25	449.683,4 511.777,276	24.427
26	449.682,875 511.775,026	27	449.684,428 511.769,041	6.183
28	449.705,778 511.744,348	29	449.732,113 511.721,202	35.06
30	449.764,964 511.692,328	31	449.789,634 511.680,433	27.388
32	449.815,184 511.674,874	33	449.835,152 511.675,96	19.997

** Lungimile segmentelor sunt determinate în planul de proiecţie Stereo 70 şi sunt rotunjite la 1 milimetru.
*** Distanţa dintre puncte este formată din segmente cumulate ce sunt mai mici decât valoarea 1 milimetru.

DATE DESPRE IMOBILUL NR. 2215

Oficiul de Cadastru şi Publicitate Imobiliară SIBIU
Biroul de Cadastru şi Publicitate Imobiliară Medias

A. Partea I. Descrierea imobilului

TEREN Extravilan

Adresa: Jud. Sibiu

Nr. Crt	Nr cadastral Nr. topografic	Suprafaţa* (mp)	Observaţii / Referinţe
A1		700	Sector cadastral:63 Teren neimprejmuit;

B. Partea II. Proprietari şi acte

Inscrieri privitoare la dreptul de proprietate şi alte drepturi reale		Referinţe
/		
Act Administrativ nr. 598/6, din 30/05/1995 emis de CJSDPAT SIBIU (TITLU DE PROPRIETATE);		
B1	Intabulare, drept de PROPRIETATE, dobandit prin Reconstituire, cota actuala 1/1	A1
	1) **BUCŞE CORNEL**	

C. Partea III. SARCINI .

Inscrieri privind dezmembramintele dreptului de proprietate, drepturi reale de garanţie şi sarcini	Referinţe
NU SUNT	

Anexa Nr. 1 La Partea I

Teren

Nr cadastral	Suprafaţa (mp)*	Observaţii / Referinţe
	700	

* Suprafaţa este determinată in planul de proiecţie Stereo 70.

DETALII LINIARE IMOBIL

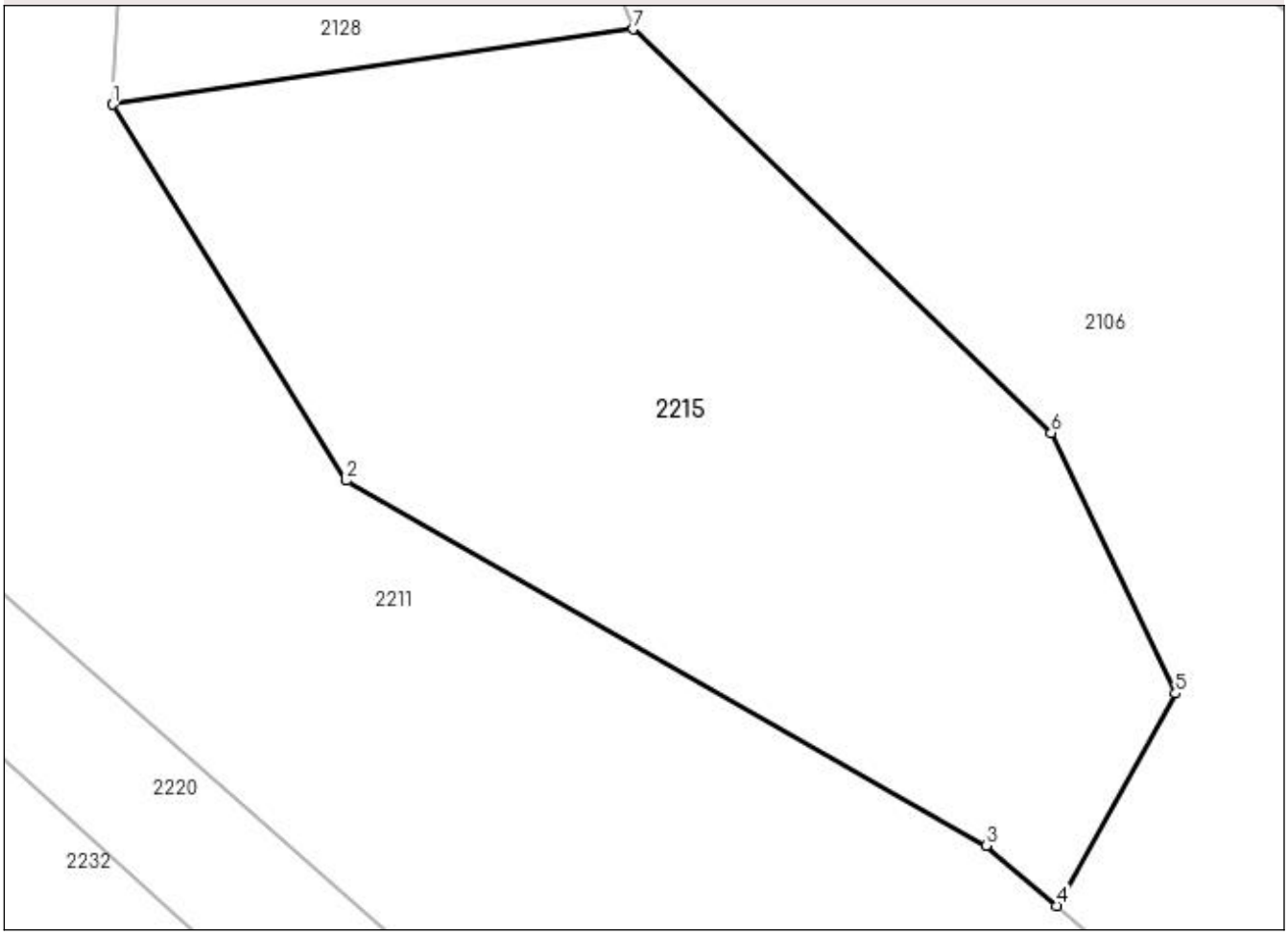

Date referitoare la teren

Crt	Categorie folosință	Intra vilan	Suprafaţa (mp)	Tarla	Parcelă	Nr. topo	Observaţii / Referinţe
1	faneata	NU	700	70	3737/2	-	tufaris

Lungime Segmente
1) Valorile lungimilor segmentelor sunt obţinute din proiecţie în plan.

Punct început	X / Y	Punct sfârşit	X / Y	Lungime segment (** (m)
1	450.226,165 511.739,618	2	450.235,404 511.724,756	17.5
2	450.235,404 511.724,756	3	450.260,719 511.710,344	29.13
3	450.260,719 511.710,344	4	450.263,492 511.707,957	3.658
4	450.263,492 511.707,957	5	450.268,193 511.716,348	9.618
5	450.268,193 511.716,348	6	450.263,278 511.726,633	11.399

Punct început	X / Y	Punct sfârşit	X / Y	Lungime segment (** (m)
6	450.263,278 511.726,633	7	450.246,744 511.742,591	22.98
7	450.246,744 511.742,591	1	450.226,165 511.739,618	20.792

** Lungimile segmentelor sunt determinate în planul de proiecţie Stereo 70 şi sunt rotunjite la 1 milimetru.
*** Distanţa dintre puncte este formată din segmente cumulate ce sunt mai mici decât valoarea 1 milimetru.

DATE DESPRE IMOBILUL NR. 2216

Oficiul de Cadastru şi Publicitate Imobiliară SIBIU
Biroul de Cadastru şi Publicitate Imobiliară Medias

A. Partea I. Descrierea imobilului

TEREN Extravilan

Adresa: Jud. Sibiu

Nr. Crt	Nr cadastral Nr. topografic	Suprafaţa* (mp)	Observaţii / Referinţe
A1		857	Sector cadastral:63 Teren neimprejmuit;

B. Partea II. Proprietari şi acte

Inscrieri privitoare la dreptul de proprietate şi alte drepturi reale		Referinţe
/		
Act Normativ nr. 7, din 13/03/1996 emis de PARLAMENTUL ROMANIEI (lege);		
B1	Inscrierea provizorie, drept de PROPRIETATE, dobandit prin Lege, cota actuala 1/1	A1
	1) **MUNICIPIUL MEDIAS**, CIF:4240677, proprietar neidentificat	

C. Partea III. SARCINI .

Inscrieri privind dezmembramintele dreptului de proprietate, drepturi reale de garanţie şi sarcini	Referinţe
NU SUNT	

Anexa Nr. 1 La Partea I

Teren

Nr cadastral	Suprafaţa (mp)*	Observaţii / Referinţe
	857	

* Suprafaţa este determinată in planul de proiecţie Stereo 70.

DETALII LINIARE IMOBIL

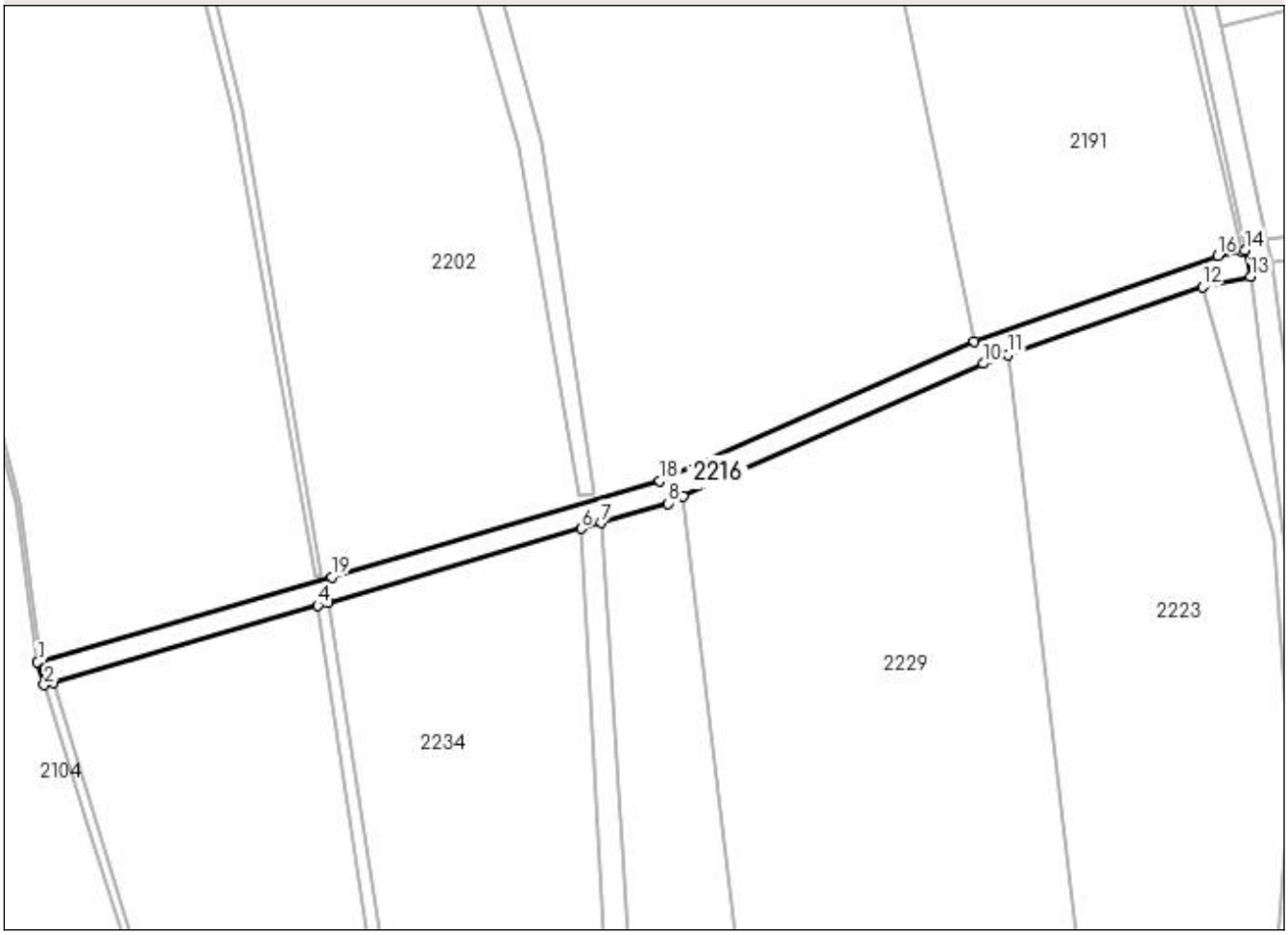

Date referitoare la teren

Crt	Categorie folosință	Intra vilan	Suprafaţa (mp)	Tarla	Parcelă	Nr. topo	Observaţii / Referinţe
1	drum	NU	857	70	3833/7	-	

Lungime Segmente
1) Valorile lungimilor segmentelor sunt obţinute din proiecţie în plan.

Punct început	X / Y	Punct sfârşit	X / Y	Lungime segment (** (m)
1	450.484,853 511.694,918	2	450.485,97 511.691,077	4.0
2	450.485,97 511.691,077	3	450.487,512 511.691,526	1.606
3	450.487,512 511.691,526	4	450.531,928 511.704,442	46.256
4	450.531,928 511.704,442	5	450.533,639 511.704,939	1.782
5	450.533,639 511.704,939	6	450.576,238 511.717,327	44.364

Punct început	X / Y	Punct sfârşit	X / Y	Lungime segment (** (m)
6	450.576,238 511.717,327	7	450.579,559 511.718,293	3.459
7	450.579,559 511.718,293	8	450.590,809 511.721,564	11.716
8	450.590,809 511.721,564	9	450.593,399 511.722,714	2.834
9	450.593,399 511.722,714	10	450.643,723 511.745,055	55.06
10	450.643,723 511.745,055	11	450.647,949 511.746,537	4.478
11	450.647,949 511.746,537	12	450.680,588 511.757,981	34.587
12	450.680,588 511.757,981	13	450.688,681 511.759,627	8.26
13	450.688,681 511.759,627	14	450.687,794 511.764,134	4.594
14	450.687,794 511.764,134	15	450.687,12 511.763,987	0.69
15	450.687,12 511.763,987	16	450.683,186 511.763,131	4.027
16	450.683,186 511.763,131	17	450.642,248 511.748,776	43.382
17	450.642,248 511.748,776	18	450.589,433 511.725,33	57.785
18	450.589,433 511.725,33	19	450.534,289 511.709,198	57.455
19	450.534,289 511.709,198	20	450.485,431 511.695,085	50.856
20	450.485,431 511.695,085	1	450.484,853 511.694,918	0.602

** Lungimile segmentelor sunt determinate în planul de proiecţie Stereo 70 şi sunt rotunjite la 1 milimetru.
*** Distanţa dintre puncte este formată din segmente cumulate ce sunt mai mici decât valoarea 1 milimetru.

DATE DESPRE IMOBILUL NR. 2217

Oficiul de Cadastru şi Publicitate Imobiliară SIBIU
Biroul de Cadastru şi Publicitate Imobiliară Medias

A. Partea I. Descrierea imobilului

TEREN Extravilan

Adresa: Jud. Sibiu

Nr. Crt	Nr cadastral Nr. topografic	Suprafaţa* (mp)	Observaţii / Referinţe
A1		1.579	Sector cadastral:63 Teren neimprejmuit;

B. Partea II. Proprietari şi acte

Inscrieri privitoare la dreptul de proprietate şi alte drepturi reale		Referinţe
/		
Act Normativ nr. 7, din 13/03/1996 emis de PARLAMENTUL ROMANIEI (lege);		
B1	Inscrierea provizorie, drept de PROPRIETATE, dobandit prin Lege, cota actuala 1/1	A1
	1) **MUNICIPIUL MEDIAS**, CIF:4240677, proprietar neidentificat	

C. Partea III. SARCINI .

Inscrieri privind dezmembramintele dreptului de proprietate, drepturi reale de garanţie şi sarcini	Referinţe
NU SUNT	

Anexa Nr. 1 La Partea I

Teren

Nr cadastral	Suprafaţa (mp)*	Observaţii / Referinţe
	1.579	

* Suprafaţa este determinată in planul de proiecţie Stereo 70.

DETALII LINIARE IMOBIL



Date referitoare la teren

Crt	Categorie folosinţă	Intra vilan	Suprafaţa (mp)	Tarla	Parcelă	Nr. topo	Observaţii / Referinţe
1	faneata	NU	1.579	70	3750/1	-	

Lungime Segmente
1) Valorile lungimilor segmentelor sunt obţinute din proiecţie în plan.

Punct început	X / Y	Punct sfârşit	X / Y	Lungime segment (** (m)
1	450.057,01 511.694,066	2	450.036,828 511.702,418	21.842
2	450.036,828 511.702,418	3	450.010,347 511.718,034	30.742
3	450.010,347 511.718,034	4	449.998,874 511.726,599	14.317
4	449.998,874 511.726,599	5	449.980,303 511.750,903	30.588
5	449.980,303 511.750,903	6	449.967,771 511.777,361	29.276

Punct început	X / Y	Punct sfârşit	X / Y	Lungime segment (** (m)
6	449.967,771 511.777,361	7	449.959,105 511.766,449	13.935
7	449.959,105 511.766,449	8	449.993,485 511.716,401	60.719
8	449.993,485 511.716,401	9	450.075,493 511.671,574	93.46
9	450.075,493 511.671,574	10	450.087,663 511.681,662	15.808
10	450.087,663 511.681,662	11	450.070,469 511.685,999	17.732
11	450.070,469 511.685,999	1	450.057,01 511.694,066	15.692

** Lungimile segmentelor sunt determinate în planul de proiecţie Stereo 70 şi sunt rotunjite la 1 milimetru.
*** Distanţa dintre puncte este formată din segmente cumulate ce sunt mai mici decât valoarea 1 milimetru.

DATE DESPRE IMOBILUL NR. 2218

Oficiul de Cadastru şi Publicitate Imobiliară SIBIU
Biroul de Cadastru şi Publicitate Imobiliară Medias

A. Partea I. Descrierea imobilului

TEREN Extravilan

Adresa: Jud. Sibiu

Nr. Crt	Nr cadastral Nr. topografic	Suprafaţa* (mp)	Observaţii / Referinţe
A1		3.600	Sector cadastral:63 Teren neimprejmuit;

B. Partea II. Proprietari şi acte

Inscrieri privitoare la dreptul de proprietate şi alte drepturi reale		Referinţe
/		
Act Notarial nr. 1554, din 29/11/2018 emis de NP LOHAN FLORENTINA GEORGETA (act de partaj);		
B1	Intabulare, drept de PROPRIETATE, dobandit prin Conventie, cota actuala 1/1	A1
	1) **BUCŞĂ MARIA**	

C. Partea III. SARCINI .

Inscrieri privind dezmembramintele dreptului de proprietate, drepturi reale de garanţie şi sarcini	Referinţe
NU SUNT	

Anexa Nr. 1 La Partea I

Teren

Nr cadastral	Suprafaţa (mp)*	Observaţii / Referinţe
	3.600	

* Suprafaţa este determinată in planul de proiecţie Stereo 70.

DETALII LINIARE IMOBIL

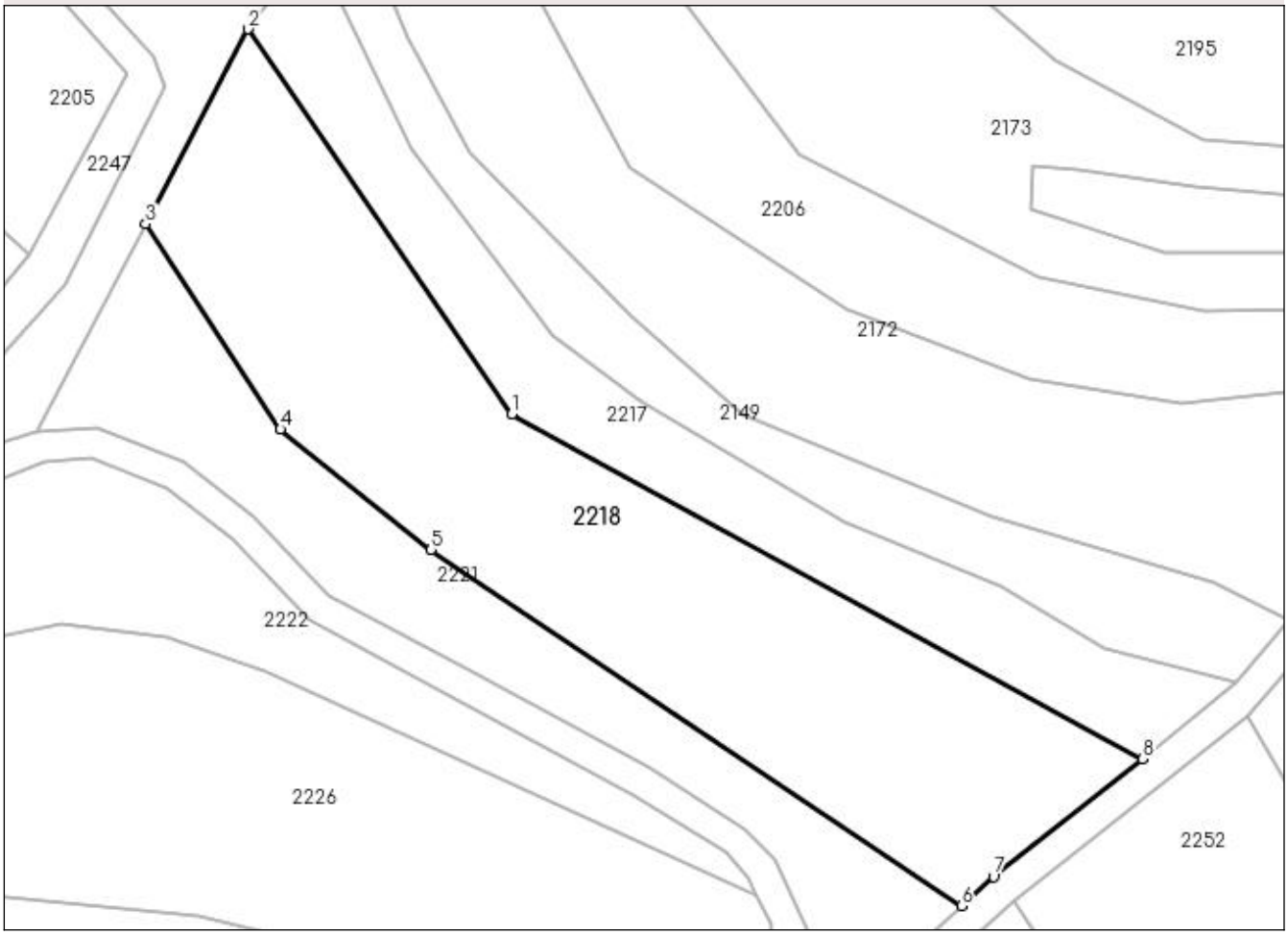

Date referitoare la teren

Crt	Categorie folosinţă	Intra vilan	Suprafaţa (mp)	Tarla	Parcelă	Nr. topo	Observaţii / Referinţe
1	arabil	NU	3.600	70	3807/30	-	

Lungime Segmente
1) Valorile lungimilor segmentelor sunt obţinute din proiecţie în plan.

Punct început	X / Y	Punct sfârşit	X / Y	Lungime segment (** (m)
1	449.993,485 511.716,401	2	449.959,105 511.766,449	60.719
2	449.959,105 511.766,449	3	449.945,83 511.741,134	28.584
3	449.945,83 511.741,134	4	449.963,361 511.714,439	31.937
4	449.963,361 511.714,439	5	449.982,955 511.698,744	25.105
5	449.982,955 511.698,744	6	450.051,953 511.652,493	83.065

Punct început	X / Y	Punct sfârşit	X / Y	Lungime segment (** (m)
6	450.051,953 511.652,493	7	450.056,115 511.656,284	5.63
7	450.056,115 511.656,284	8	450.075,493 511.671,574	24.683
8	450.075,493 511.671,574	1	449.993,485 511.716,401	93.46

** Lungimile segmentelor sunt determinate în planul de proiecţie Stereo 70 şi sunt rotunjite la 1 milimetru.
*** Distanţa dintre puncte este formată din segmente cumulate ce sunt mai mici decât valoarea 1 milimetru.

DATE DESPRE IMOBILUL NR. 2219

Oficiul de Cadastru şi Publicitate Imobiliară SIBIU
Biroul de Cadastru şi Publicitate Imobiliară Medias

A. Partea I. Descrierea imobilului

TEREN Extravilan

Adresa: Jud. Sibiu

Nr. Crt	Nr cadastral Nr. topografic	Suprafaţa* (mp)	Observaţii / Referinţe
A1		5.000	Sector cadastral:63 Teren neimprejmuit;

B. Partea II. Proprietari şi acte

Inscrieri privitoare la dreptul de proprietate şi alte drepturi reale		Referinţe
/		
Act Administrativ nr. 659/6, din 26/05/1995 emis de CJSDPAT SIBIU (TITLU DE PROPRIETATE);		
B1	Intabulare, drept de PROPRIETATE, dobandit prin Reconstituire, cota actuala 1/1	A1
	1) **BLAGA GLIGOR**	

C. Partea III. SARCINI .

Inscrieri privind dezmembramintele dreptului de proprietate, drepturi reale de garanţie şi sarcini	Referinţe
NU SUNT	

Anexa Nr. 1 La Partea I

Teren

Nr cadastral	Suprafaţa (mp)*	Observaţii / Referinţe
	5.000	

* Suprafaţa este determinată in planul de proiecţie Stereo 70.

DETALII LINIARE IMOBIL

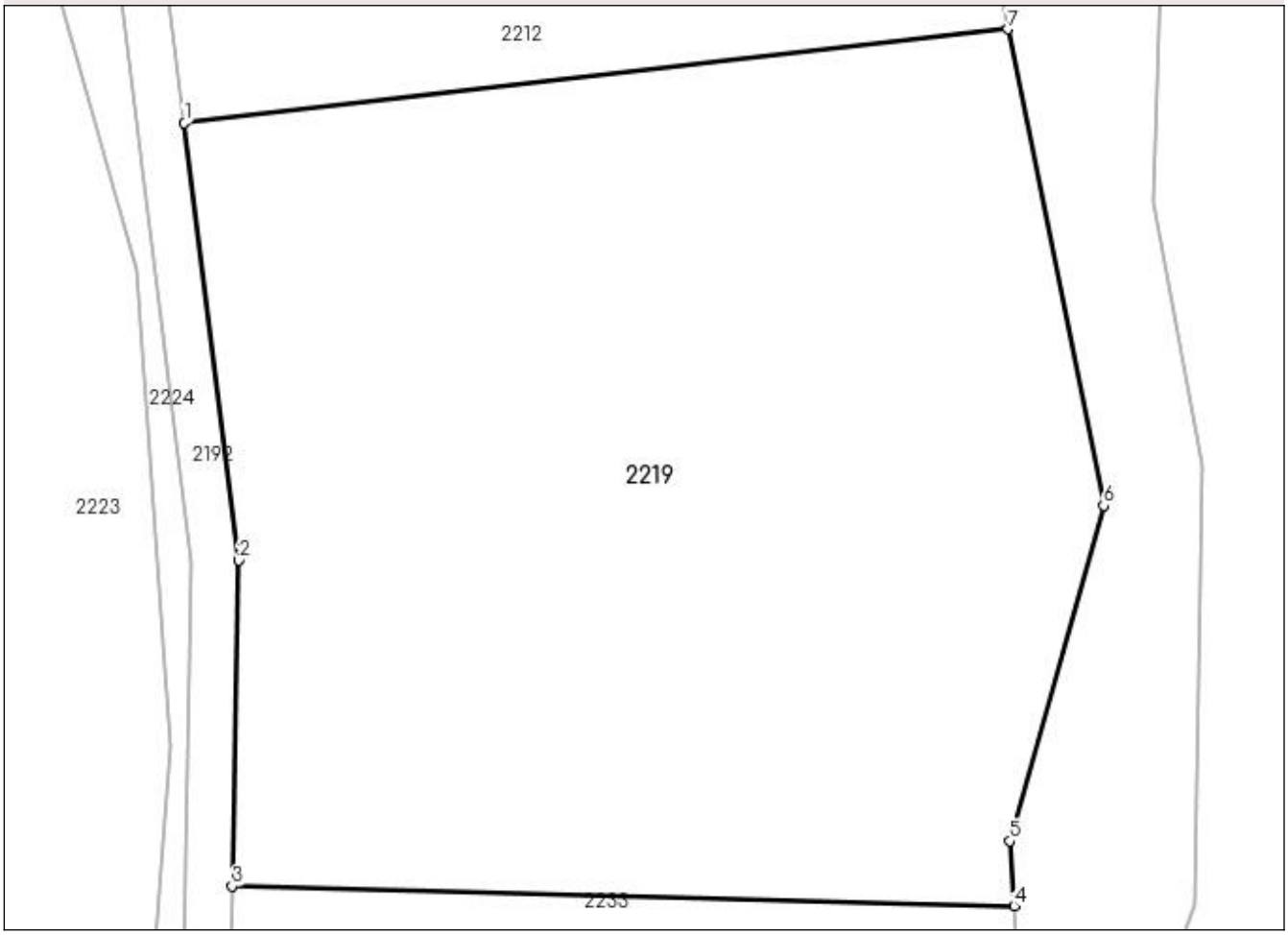

Date referitoare la teren

Crt	Categorie folosinţă	Intra vilan	Suprafaţa (mp)	Tarla	Parcelă	Nr. topo	Observaţii / Referinţe
1	arabil	NU	5.000	70	3841/1/2	-	

Lungime Segmente
1) Valorile lungimilor segmentelor sunt obţinute din proiecţie în plan.

Punct început	X / Y	Punct sfârşit	X / Y	Lungime segment (** (m)
1	450.696,623 511.728,331	2	450.701,288 511.691,002	37.619
2	450.701,288 511.691,002	3	450.700,696 511.663,18	27.828
3	450.700,696 511.663,18	4	450.767,505 511.661,509	66.829
4	450.767,505 511.661,509	5	450.767,122 511.667,034	5.539
5	450.767,122 511.667,034	6	450.775,161 511.695,669	29.742

Punct început	X / Y	Punct sfârşit	X / Y	Lungime segment (** (m)
6	450.775,161 511.695,669	7	450.766,967 511.736,355	41.503
7	450.766,967 511.736,355	1	450.696,623 511.728,331	70.8

** Lungimile segmentelor sunt determinate în planul de proiecţie Stereo 70 şi sunt rotunjite la 1 milimetru.
*** Distanţa dintre puncte este formată din segmente cumulate ce sunt mai mici decât valoarea 1 milimetru.

DATE DESPRE IMOBILUL NR. 2220

Oficiul de Cadastru şi Publicitate Imobiliară SIBIU
Biroul de Cadastru şi Publicitate Imobiliară Medias

A. Partea I. Descrierea imobilului

TEREN Extravilan

Adresa: Jud. Sibiu

Nr. Crt	Nr cadastral Nr. topografic	Suprafaţa* (mp)	Observaţii / Referinţe
A1		700	Sector cadastral:63 Teren neimprejmuit;

B. Partea II. Proprietari şi acte

Inscrieri privitoare la dreptul de proprietate şi alte drepturi reale		Referinţe
/		
Act Administrativ nr. 740/6, din 06/05/1995 emis de CJSDPAT SIBIU (TITLU DE PROPRIETATE);		
B1	Intabulare, drept de PROPRIETATE, dobandit prin Reconstituire, cota actuala 1/1	A1
	1) **MUNTEAN MARIA** DEFUNCT:Da	

C. Partea III. SARCINI .

Inscrieri privind dezmembramintele dreptului de proprietate, drepturi reale de garanţie şi sarcini	Referinţe
NU SUNT	

Anexa Nr. 1 La Partea I

Teren

Nr cadastral	Suprafaţa (mp)*	Observaţii / Referinţe
	700	

* Suprafaţa este determinată in planul de proiecţie Stereo 70.

DETALII LINIARE IMOBIL

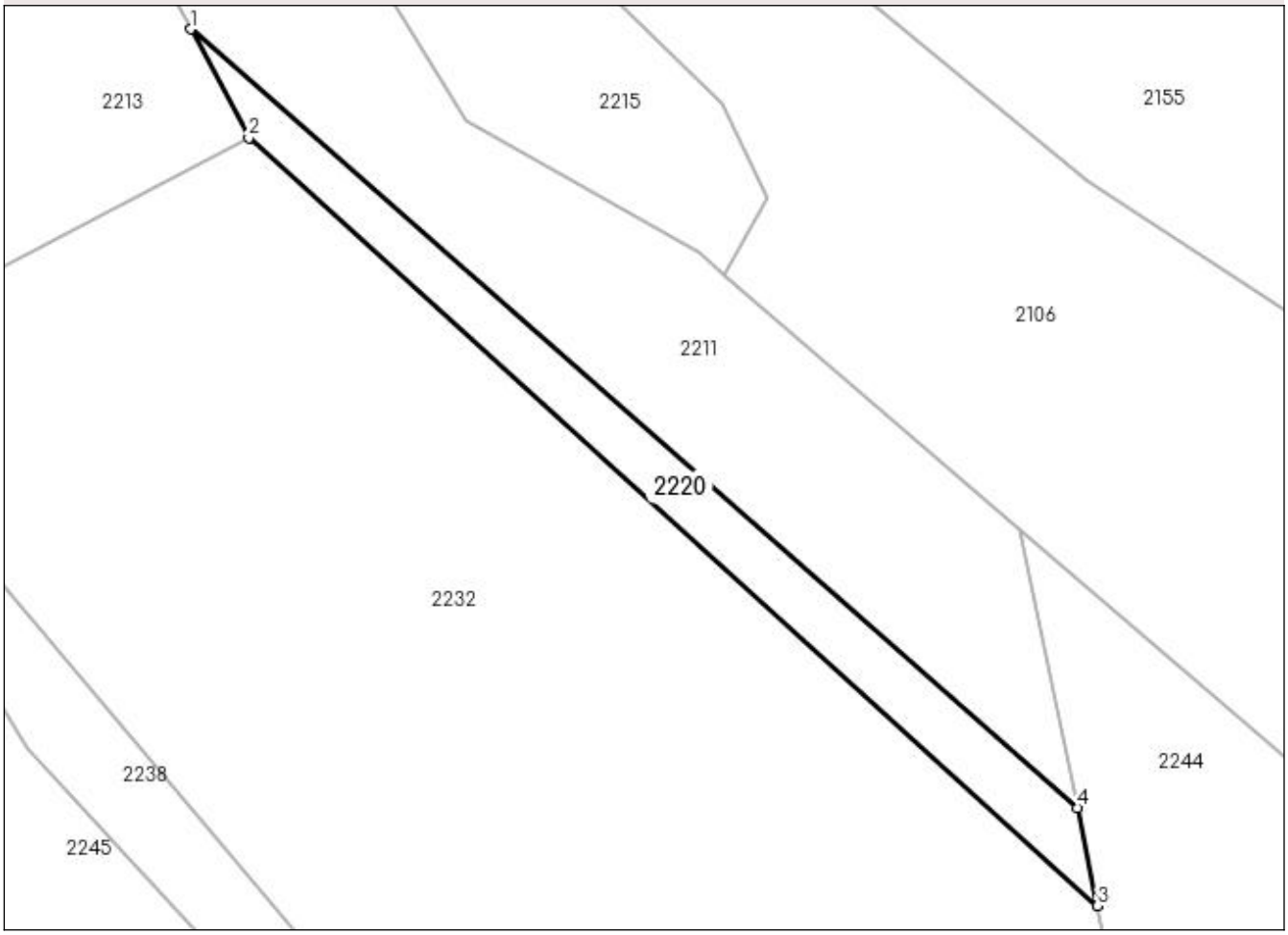

Date referitoare la teren

Crt	Categorie folosință	Intra vilan	Suprafaţa (mp)	Tarla	Parcelă	Nr. topo	Observaţii / Referinţe
1	padure	NU	700	70	3807/23/2	-	

Lungime Segmente
1) Valorile lungimilor segmentelor sunt obţinute din proiecţie în plan.

Punct început	X / Y	Punct sfârşit	X / Y	Lungime segment (** (m)
1	450.205,493 511.734,631	2	450.211,845 511.722,815	13.415
2	450.211,845 511.722,815	3	450.304,045 511.639,45	124.3
3	450.304,045 511.639,45	4	450.301,861 511.650,088	10.86
4	450.301,861 511.650,088	1	450.205,493 511.734,631	128.197

** Lungimile segmentelor sunt determinate în planul de proiecţie Stereo 70 şi sunt rotunjite la 1 milimetru.
*** Distanţa dintre puncte este formată din segmente cumulate ce sunt mai mici decât valoarea 1 milimetru.

DATE DESPRE IMOBILUL NR. 2221

Oficiul de Cadastru şi Publicitate Imobiliară SIBIU
Biroul de Cadastru şi Publicitate Imobiliară Medias

A. Partea I. Descrierea imobilului

TEREN Extravilan

Adresa: Jud. Sibiu

Nr. Crt	Nr cadastral Nr. topografic	Suprafaţa* (mp)	Observaţii / Referinţe
A1		1.700	Sector cadastral:63 Teren neimprejmuit;

B. Partea II. Proprietari şi acte

Inscrieri privitoare la dreptul de proprietate şi alte drepturi reale		Referinţe
/		
Act Notarial nr. 1554, din 29/11/2018 emis de NP LOHAN FLORENTINA GEORGETA (act de partaj);		
B1	Intabulare, drept de PROPRIETATE, dobandit prin Conventie, cota actuala 1/1	A1
	1) **BUCŞĂ MARIA**	

C. Partea III. SARCINI .

Inscrieri privind dezmembramintele dreptului de proprietate, drepturi reale de garanţie şi sarcini	Referinţe
NU SUNT	

Anexa Nr. 1 La Partea I

Teren

Nr cadastral	Suprafaţa (mp)*	Observaţii / Referinţe
	1.700	

* Suprafaţa este determinată in planul de proiecţie Stereo 70.

DETALII LINIARE IMOBIL

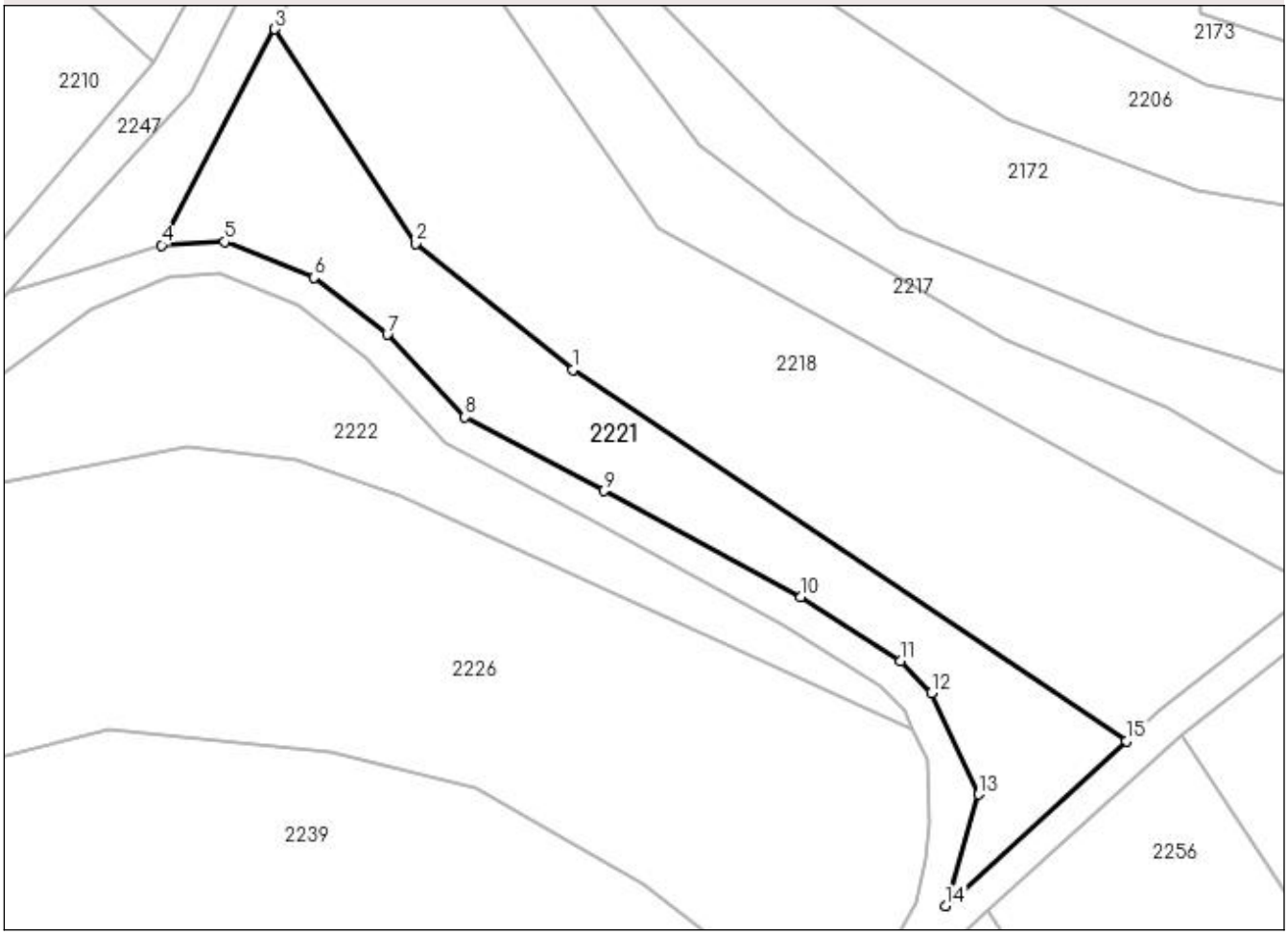

Date referitoare la teren

Crt	Categorie folosinţă	Intra vilan	Suprafaţa (mp)	Tarla	Parcelă	Nr. topo	Observaţii / Referinţe
1	faneata	NU	1.700	70	3751/10	-	

Lungime Segmente
1) Valorile lungimilor segmentelor sunt obţinute din proiecţie în plan.

Punct început	X / Y	Punct sfârşit	X / Y	Lungime segment (** (m)
1	449.982,955 511.698,744	2	449.963,361 511.714,439	25.105
2	449.963,361 511.714,439	3	449.945,83 511.741,134	31.937
3	449.945,83 511.741,134	4	449.931,721 511.714,23	30.379
4	449.931,721 511.714,23	5	449.939,544 511.714,675	7.835
5	449.939,544 511.714,675	6	449.950,685 511.710,219	11.999

Punct început	X / Y	Punct sfârşit	X / Y	Lungime segment (** (m)
6	449.950,685 511.710,219	7	449.959,865 511.703,128	11.6
7	449.959,865 511.703,128	8	449.969,542 511.692,832	14.13
8	449.969,542 511.692,832	9	449.986,816 511.683,644	19.566
9	449.986,816 511.683,644	10	450.011,371 511.670,409	27.894
10	450.011,371 511.670,409	11	450.023,823 511.662,495	14.754
11	450.023,823 511.662,495	12	450.027,648 511.658,446	5.57
12	450.027,648 511.658,446	13	450.033,508 511.645,876	13.869
13	450.033,508 511.645,876	14	450.029,423 511.631,976	14.488
14	450.029,423 511.631,976	15	450.051,953 511.652,493	30.472
15	450.051,953 511.652,493	1	449.982,955 511.698,744	83.065

** Lungimile segmentelor sunt determinate în planul de proiecţie Stereo 70 şi sunt rotunjite la 1 milimetru.
*** Distanţa dintre puncte este formată din segmente cumulate ce sunt mai mici decât valoarea 1 milimetru.

DATE DESPRE IMOBILUL NR. 2222

Oficiul de Cadastru şi Publicitate Imobiliară SIBIU
Biroul de Cadastru şi Publicitate Imobiliară Medias

A. Partea I. Descrierea imobilului

TEREN Extravilan

Adresa: Jud. Sibiu

Nr. Crt	Nr cadastral Nr. topografic	Suprafaţa* (mp)	Observaţii / Referinţe
A1		1.500	Sector cadastral:63 Teren neimprejmuit;

B. Partea II. Proprietari şi acte

Inscrieri privitoare la dreptul de proprietate şi alte drepturi reale		Referinţe
/		
Act Administrativ nr. 964/6, din 14/06/1995 emis de CJSDPAT SIBIU (TITLU DE PROPRIETATE);		
B1	Intabulare, drept de PROPRIETATE, dobandit prin Reconstituire, cota actuala 1/1	A1
	1) **GRECU EMIL** 2) **RAŢ VICTORIA** 3) **POPA ANA** 4) **MOHAN MARIA** 5) **GRECU GLIGOR** 6) **GRECU IOAN**	

C. Partea III. SARCINI .

Inscrieri privind dezmembramintele dreptului de proprietate, drepturi reale de garanţie şi sarcini	Referinţe
NU SUNT	

Anexa Nr. 1 La Partea I

Teren

Nr cadastral	Suprafaţa (mp)*	Observaţii / Referinţe
	1.500	

* Suprafaţa este determinată in planul de proiecţie Stereo 70.

DETALII LINIARE IMOBIL



Date referitoare la teren

Crt	Categorie folosinţă	Intra vilan	Suprafaţa (mp)	Tarla	Parcelă	Nr. topo	Observaţii / Referinţe
1	faneata	NU	1.500	70	3759	-	

Lungime Segmente
1) Valorile lungimilor segmentelor sunt obţinute din proiecţie în plan.

Punct început	X / Y	Punct sfârşit	X / Y	Lungime segment (** (m)
1	449.957,168 511.700,157	2	449.948,682 511.706,712	10.723
2	449.948,682 511.706,712	3	449.938,883 511.710,631	10.553
3	449.938,883 511.710,631	4	449.932,608 511.710,274	6.286
4	449.932,608 511.710,274	5	449.922,909 511.706,355	10.461
5	449.922,909 511.706,355	6	449.910,786 511.697,448	15.043

Punct început	X / Y	Punct sfârşit	X / Y	Lungime segment (** (m)
6	449.910,786 511.697,448	7	449.896,956 511.691,255	15.154
7	449.896,956 511.691,255	8	449.895,526 511.690,615	1.567
8	449.895,526 511.690,615	9	449.908,186 511.683,903	14.329
9	449.908,186 511.683,903	10	449.934,948 511.689,087	27.26
10	449.934,948 511.689,087	11	449.948,562 511.687,542	13.701
11	449.948,562 511.687,542	12	449.961,344 511.682,956	13.58
12	449.961,344 511.682,956	13	450.025,318 511.653,978	70.231
13	450.025,318 511.653,978	14	450.024,296 511.656,169	2.418
14	450.024,296 511.656,169	15	450.021,257 511.659,386	4.425
15	450.021,257 511.659,386	16	450.009,347 511.666,956	14.112
16	450.009,347 511.666,956	17	449.984,928 511.680,117	27.74
17	449.984,928 511.680,117	18	449.967,081 511.689,611	20.216
18	449.967,081 511.689,611	1	449.957,168 511.700,157	14.473

** Lungimile segmentelor sunt determinate în planul de proiecţie Stereo 70 şi sunt rotunjite la 1 milimetru.
*** Distanţa dintre puncte este formată din segmente cumulate ce sunt mai mici decât valoarea 1 milimetru.

DATE DESPRE IMOBILUL NR. 2223

Oficiul de Cadastru şi Publicitate Imobiliară SIBIU
Biroul de Cadastru şi Publicitate Imobiliară Medias

A. Partea I. Descrierea imobilului

TEREN Extravilan

Adresa: Jud. Sibiu

Nr. Crt	Nr cadastral Nr. topografic	Suprafaţa* (mp)	Observaţii / Referinţe
A1		5.000	Sector cadastral:63 Teren neimprejmuit;

B. Partea II. Proprietari şi acte

Inscrieri privitoare la dreptul de proprietate şi alte drepturi reale		Referinţe
/		
Act Administrativ nr. 639/6, din 24/05/1995 emis de CJSDPAT SIBIU (TITLU DE PROPRIETATE);		
B1	Intabulare, drept de PROPRIETATE, dobandit prin Reconstituire, cota actuala 1/1	A1
	1) **BUZGOI IOAN**	

C. Partea III. SARCINI .

Inscrieri privind dezmembramintele dreptului de proprietate, drepturi reale de garanţie şi sarcini	Referinţe
NU SUNT	

Anexa Nr. 1 La Partea I

Teren

Nr cadastral	Suprafaţa (mp)*	Observaţii / Referinţe
	5.000	

* Suprafaţa este determinată in planul de proiecţie Stereo 70.

DETALII LINIARE IMOBIL

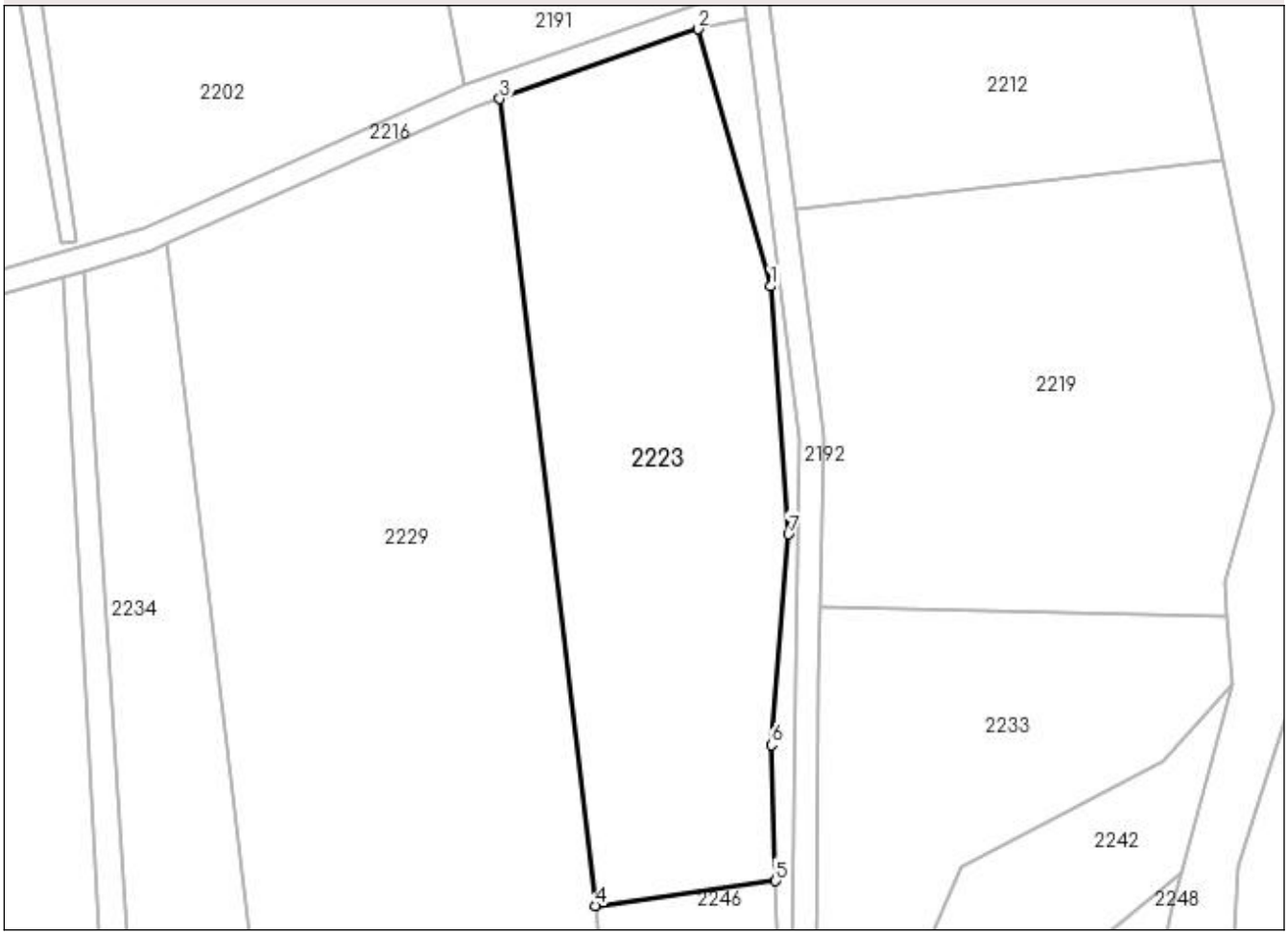

Date referitoare la teren

Crt	Categorie folosinţă	Intra vilan	Suprafaţa (mp)	Tarla	Parcelă	Nr. topo	Observaţii / Referinţe
1	arabil	NU	5.000	70	3833/4/2	-	

Lungime Segmente
1) Valorile lungimilor segmentelor sunt obţinute din proiecţie în plan.

Punct început	X / Y	Punct sfârşit	X / Y	Lungime segment (** (m)
1	450.692,51 511.715,759	2	450.680,588 511.757,981	43.873
2	450.680,588 511.757,981	3	450.647,949 511.746,537	34.587
3	450.647,949 511.746,537	4	450.663,653 511.614,034	133.43
4	450.663,653 511.614,034	5	450.693,287 511.618,1	29.912
5	450.693,287 511.618,1	6	450.692,629 511.640,441	22.35

Punct început	X / Y	Punct sfârşit	X / Y	Lungime segment (** (m)
6	450.692,629 511.640,441	7	450.695,417 511.675,049	34.72
7	450.695,417 511.675,049	1	450.692,51 511.715,759	40.814

** Lungimile segmentelor sunt determinate în planul de proiecţie Stereo 70 şi sunt rotunjite la 1 milimetru.
*** Distanţa dintre puncte este formată din segmente cumulate ce sunt mai mici decât valoarea 1 milimetru.

DATE DESPRE IMOBILUL NR. 2224

Oficiul de Cadastru şi Publicitate Imobiliară SIBIU
Biroul de Cadastru şi Publicitate Imobiliară Medias

A. Partea I. Descrierea imobilului

TEREN Extravilan

Adresa: Jud. Sibiu

Nr. Crt	Nr cadastral Nr. topografic	Suprafaţa* (mp)	Observaţii / Referinţe
A1		542	Sector cadastral:63 Teren neimprejmuit;

B. Partea II. Proprietari şi acte

Inscrieri privitoare la dreptul de proprietate şi alte drepturi reale		Referinţe
/		
Act Normativ nr. 7, din 13/03/1996 emis de PARLAMENTUL ROMANIEI (lege);		
B1	Inscrierea provizorie, drept de PROPRIETATE, dobandit prin Lege, cota actuala 1/1	A1
	1) **MUNICIPIUL MEDIAS**, CIF:4240677, proprietar neidentificat	

C. Partea III. SARCINI .

Inscrieri privind dezmembramintele dreptului de proprietate, drepturi reale de garanţie şi sarcini	Referinţe
NU SUNT	

Anexa Nr. 1 La Partea I

Teren

Nr cadastral	Suprafaţa (mp)*	Observaţii / Referinţe
	542	

* Suprafaţa este determinată in planul de proiecţie Stereo 70.

DETALII LINIARE IMOBIL

Date referitoare la teren

Crt	Categorie folosinţă	Intra vilan	Suprafaţa (mp)	Tarla	Parcelă	Nr. topo	Observaţii / Referinţe
1	arabil	NU	542	70	3832/2	-	

Lungime Segmente
1) Valorile lungimilor segmentelor sunt obţinute din proiecţie în plan.

Punct început	X / Y	Punct sfârşit	X / Y	Lungime segment (** (m)
1	450.694,372 511.581,224	2	450.694,383 511.580,874	0.349
2	450.694,383 511.580,874	3	450.695,626 511.585,004	4.313
3	450.695,626 511.585,004	4	450.696,435 511.650,933	65.934
4	450.696,435 511.650,933	5	450.697,282 511.690,796	39.872
5	450.697,282 511.690,796	6	450.688,681 511.759,627	69.366

Punct început	X / Y	Punct sfârşit	X / Y	Lungime segment (** (m)
6	450.688,681 511.759,627	7	450.680,588 511.757,981	8.26
7	450.680,588 511.757,981	8	450.692,51 511.715,759	43.873
8	450.692,51 511.715,759	9	450.695,417 511.675,049	40.814
9	450.695,417 511.675,049	10	450.692,629 511.640,441	34.72
10	450.692,629 511.640,441	11	450.693,287 511.618,1	22.35
11	450.693,287 511.618,1	1	450.694,372 511.581,224	36.893

** Lungimile segmentelor sunt determinate în planul de proiecţie Stereo 70 şi sunt rotunjite la 1 milimetru.
*** Distanţa dintre puncte este formată din segmente cumulate ce sunt mai mici decât valoarea 1 milimetru.

DATE DESPRE IMOBILUL NR. 2225

Oficiul de Cadastru şi Publicitate Imobiliară SIBIU
Biroul de Cadastru şi Publicitate Imobiliară Medias

A. Partea I. Descrierea imobilului

TEREN Extravilan

Adresa: Jud. Sibiu

Nr. Crt	Nr cadastral Nr. topografic	Suprafaţa* (mp)	Observaţii / Referinţe
A1		2.900	Sector cadastral:63 Teren neimprejmuit;

B. Partea II. Proprietari şi acte

Inscrieri privitoare la dreptul de proprietate şi alte drepturi reale		Referinţe
/		
Act Administrativ nr. 693/6, din 14/06/1995 emis de CJSDPAT SIBIU (TITLU DE PROPRIETATE);		
B1	Intabulare, drept de PROPRIETATE, dobandit prin Reconstituire, cota actuala 1/2	A1
	1) **LUCA IOAN**	
Act Notarial nr. 154, din 07/12/2005 emis de NP DANIEL CRISTEA (certificat de mostenitor);		
B2	Intabulare, drept de PROPRIETATE, dobandit prin Succesiune, cota actuala 1/2	A1
	1) **LUCA LUCREȚIA-MARIA**	

C. Partea III. SARCINI .

Inscrieri privind dezmembramintele dreptului de proprietate, drepturi reale de garanţie şi sarcini	Referinţe
NU SUNT	

Anexa Nr. 1 La Partea I

Teren

Nr cadastral	Suprafaţa (mp)*	Observaţii / Referinţe
	2.900	

* Suprafaţa este determinată in planul de proiecţie Stereo 70.

DETALII LINIARE IMOBIL

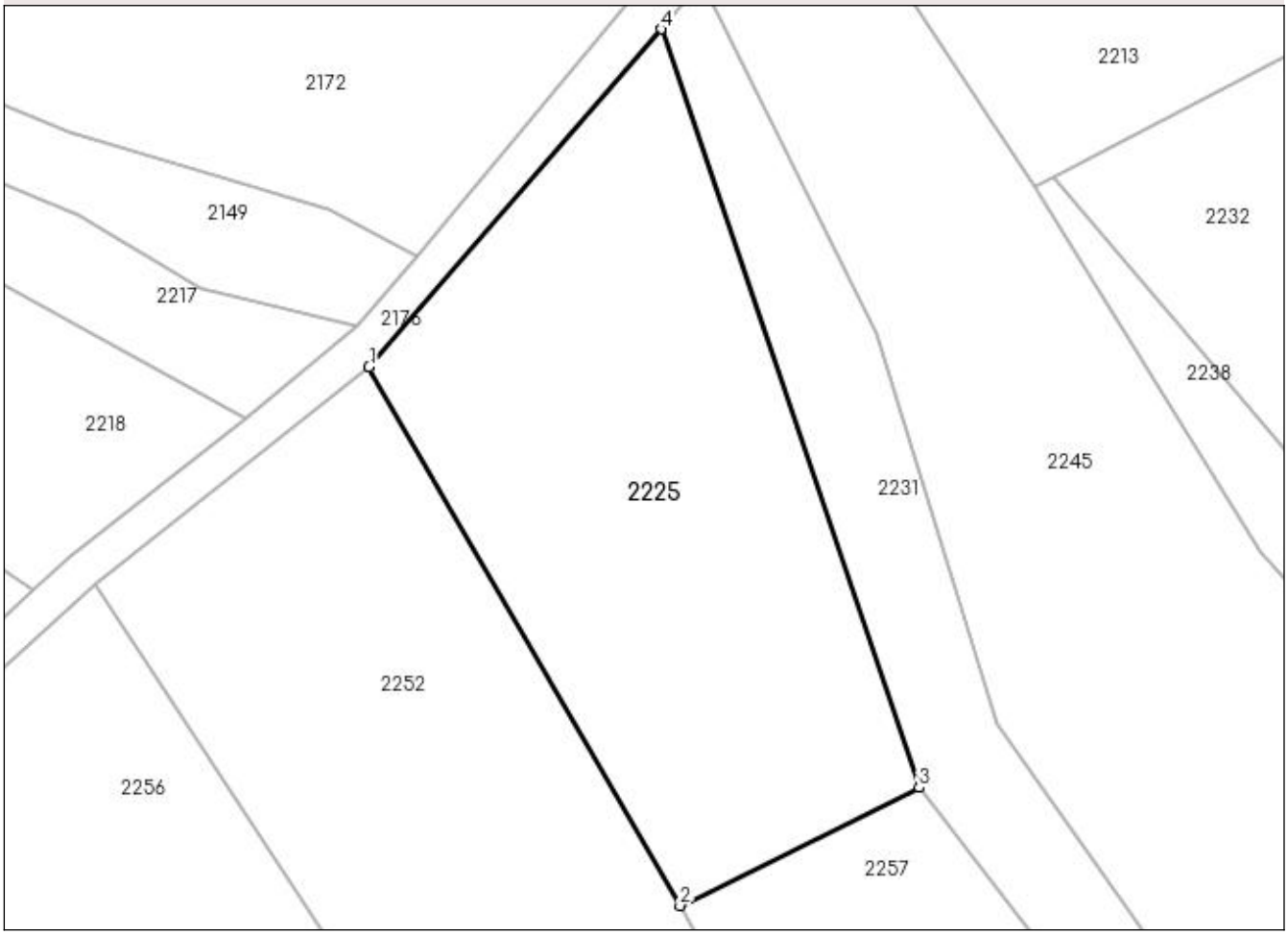

Date referitoare la teren

Crt	Categorie folosinţă	Intra vilan	Suprafaţa (mp)	Tarla	Parcelă	Nr. topo	Observaţii / Referinţe
1	arabil	NU	2.900	70	3807/19	-	

Lungime Segmente
1) Valorile lungimilor segmentelor sunt obţinute din proiecţie în plan.

Punct început	X / Y	Punct sfârşit	X / Y	Lungime segment (** (m)
1	450.089,117 511.677,229	2	450.123,513 511.617,649	68.796
2	450.123,513 511.617,649	3	450.149,954 511.630,705	29.489
3	450.149,954 511.630,705	4	450.121,418 511.714,582	88.599
4	450.121,418 511.714,582	1	450.089,117 511.677,229	49.382

** Lungimile segmentelor sunt determinate în planul de proiecţie Stereo 70 şi sunt rotunjite la 1 milimetru.
*** Distanţa dintre puncte este formată din segmente cumulate ce sunt mai mici decât valoarea 1 milimetru.

DATE DESPRE IMOBILUL NR. 2226

Oficiul de Cadastru şi Publicitate Imobiliară SIBIU
Biroul de Cadastru şi Publicitate Imobiliară Medias

A. Partea I. Descrierea imobilului

TEREN Extravilan

Adresa: Jud. Sibiu

Nr. Crt	Nr cadastral Nr. topografic	Suprafaţa* (mp)	Observaţii / Referinţe
A1		4.500	Sector cadastral:63 Teren neimprejmuit;

B. Partea II. Proprietari şi acte

Inscrieri privitoare la dreptul de proprietate şi alte drepturi reale		Referinţe
/		
Act Administrativ nr. 964/6, din 14/06/1995 emis de CJSDPAT SIBIU (TITLU DE PROPRIETATE);		
B1	Intabulare, drept de PROPRIETATE, dobandit prin Reconstituire, cota actuala 1/1	A1
	1) **GRECU EMIL** 2) **RAŢ VICTORIA** 3) **POPA ANA** 4) **MOHAN MARIA** 5) **GRECU GLIGOR** 6) **GRECU IOAN**	

C. Partea III. SARCINI .

Inscrieri privind dezmembramintele dreptului de proprietate, drepturi reale de garanţie şi sarcini	Referinţe
NU SUNT	

Anexa Nr. 1 La Partea I

Teren

Nr cadastral	Suprafaţa (mp)*	Observaţii / Referinţe
	4.500	

* Suprafaţa este determinată in planul de proiecţie Stereo 70.

DETALII LINIARE IMOBIL

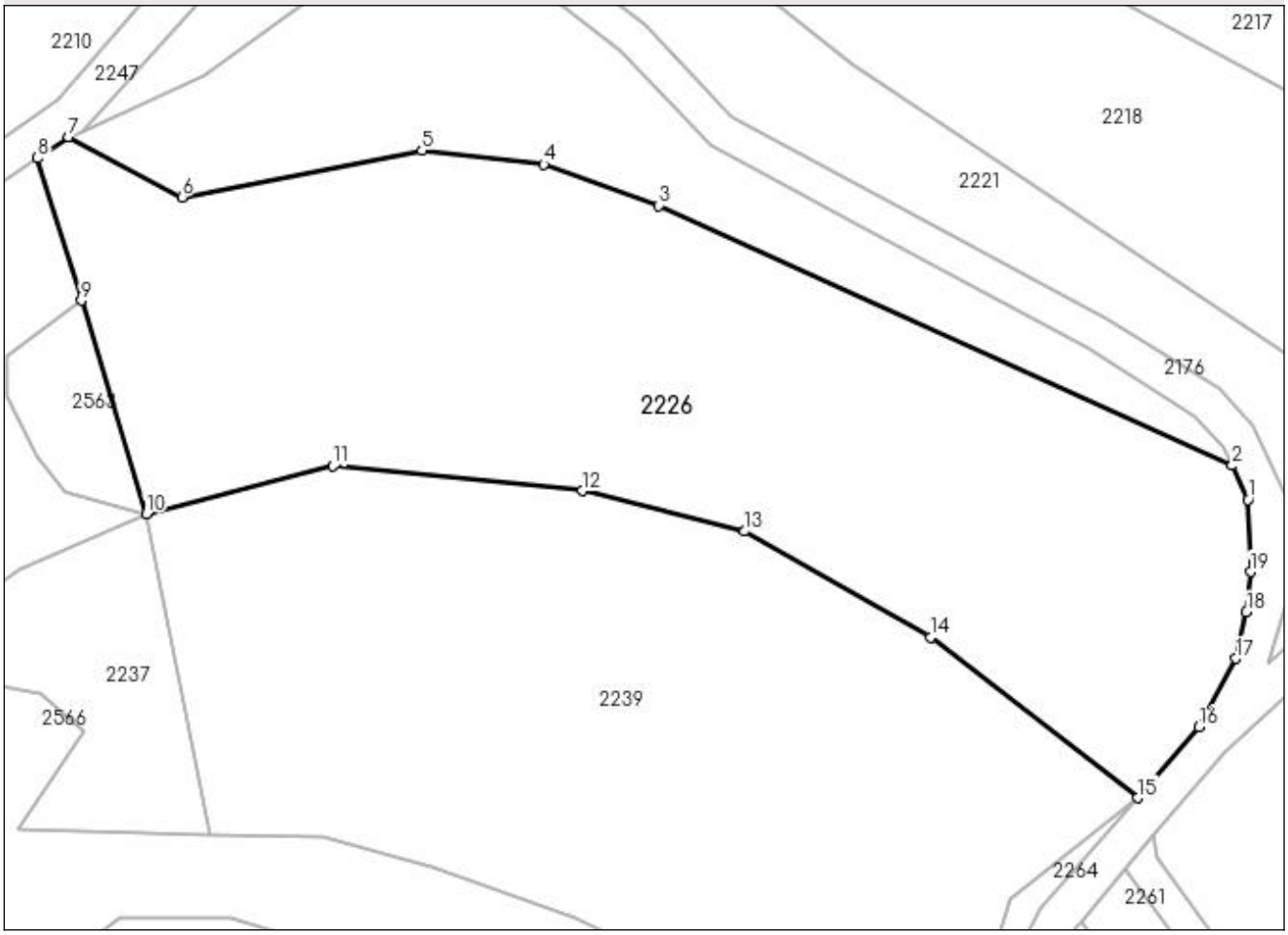

Date referitoare la teren

Crt	Categorie folosinţă	Intra vilan	Suprafaţa (mp)	Tarla	Parcelă	Nr. topo	Observaţii / Referinţe
1	pasune	NU	4.500	70	3760/1	-	

Lungime Segmente
1) Valorile lungimilor segmentelor sunt obţinute din proiecţie în plan.

Punct început	X / Y	Punct sfârşit	X / Y	Lungime segment (** (m)
1	450.027,084 511.650,188	2	450.025,318 511.653,978	4.182
2	450.025,318 511.653,978	3	449.961,344 511.682,956	70.231
3	449.961,344 511.682,956	4	449.948,562 511.687,542	13.58
4	449.948,562 511.687,542	5	449.934,948 511.689,087	13.701
5	449.934,948 511.689,087	6	449.908,186 511.683,903	27.26

Punct început	X / Y	Punct sfârşit	X / Y	Lungime segment (** (m)
6	449.908,186 511.683,903	7	449.895,526 511.690,615	14.329
7	449.895,526 511.690,615	8	449.892,074 511.688,247	4.186
8	449.892,074 511.688,247	9	449.896,932 511.672,358	16.615
9	449.896,932 511.672,358	10	449.904,192 511.648,608	24.834
10	449.904,192 511.648,608	11	449.925,025 511.653,917	21.499
11	449.925,025 511.653,917	12	449.952,813 511.651,139	27.927
12	449.952,813 511.651,139	13	449.970,955 511.646,647	18.69
13	449.970,955 511.646,647	14	449.991,673 511.634,804	23.865
14	449.991,673 511.634,804	15	450.014,751 511.616,906	29.205
15	450.014,751 511.616,906	16	450.021,596 511.624,827	10.468
16	450.021,596 511.624,827	17	450.025,719 511.632,462	8.677
17	450.025,719 511.632,462	18	450.026,918 511.637,636	5.311
18	450.026,918 511.637,636	19	450.027,373 511.642,111	4.498
19	450.027,373 511.642,111	1	450.027,084 511.650,188	8.082

** Lungimile segmentelor sunt determinate în planul de proiecţie Stereo 70 şi sunt rotunjite la 1 milimetru.
*** Distanţa dintre puncte este formată din segmente cumulate ce sunt mai mici decât valoarea 1 milimetru.

DATE DESPRE IMOBILUL NR. 2227

Oficiul de Cadastru şi Publicitate Imobiliară SIBIU
Biroul de Cadastru şi Publicitate Imobiliară Medias

A. Partea I. Descrierea imobilului

TEREN Extravilan

Adresa: Jud. Sibiu

Nr. Crt	Nr cadastral Nr. topografic	Suprafaţa* (mp)	Observaţii / Referinţe
A1		19.118	Sector cadastral:63 Teren neimprejmuit;

B. Partea II. Proprietari şi acte

Inscrieri privitoare la dreptul de proprietate şi alte drepturi reale		Referinţe
/		
Act Normativ nr. 7, din 13/03/1996 emis de PARLAMENTUL ROMANIEI (lege);		
B1	Inscrierea provizorie, drept de PROPRIETATE, dobandit prin Lege, cota actuala 1/1	A1
	1) **MUNICIPIUL MEDIAS**, CIF:4240677, proprietar neidentificat	

C. Partea III. SARCINI .

Inscrieri privind dezmembramintele dreptului de proprietate, drepturi reale de garanţie şi sarcini	Referinţe
NU SUNT	

Anexa Nr. 1 La Partea I

Teren

Nr cadastral	Suprafaţa (mp)*	Observaţii / Referinţe
	19.118	

* Suprafaţa este determinată in planul de proiecţie Stereo 70.

DETALII LINIARE IMOBIL

Date referitoare la teren

Crt	Categorie folosinţă	Intra vilan	Suprafaţa (mp)	Tarla	Parcelă	Nr. topo	Observaţii / Referinţe
1	ape curgatoare	NU	19.118	70	3849	-	

Lungime Segmente

1) Valorile lungimilor segmentelor sunt obţinute din proiecţie în plan.

Punct început	X / Y	Punct sfârşit	X / Y	Lungime segment
1	450.789,838 511.420,849	2	450.788,609 511.413,007	7.937
4	450.786,736 511.361,494	5	450.780,936 511.347,396	15.244
7	450.772,191 511.308,891	8	450.770,51 511.289,288	19.675
10	450.773,536 511.255,85	11	450.781,865 511.237,476	20.174
13	450.791,33 511.211,885	14	450.797,753 511.211,617	6.429

Punct început	X / Y	Punct sfârşit	X / Y	Lungime segment
2	450.788,609 511.413,007	3	450.789,876 511.381,771	31.261
5	450.780,936 511.347,396	6	450.778,089 511.326,485	21.105
8	450.770,51 511.289,288	9	450.770,568 511.270,629	18.659
11	450.781,865 511.237,476	12	450.786,528 511.227,189	11.295
14	450.797,753 511.211,617	15	450.793,679 511.223,494	12.556

Punct început	X / Y	Punct sfârşit	X / Y	Lungime segment
3	450.789,876 511.381,771	4	450.786,736 511.361,494	20.519
6	450.778,089 511.326,485	7	450.772,191 511.308,891	18.556
9	450.770,568 511.270,629	10	450.773,536 511.255,85	15.074
12	450.786,528 511.227,189	13	450.791,33 511.211,885	16.039
15	450.793,679 511.223,494	16	450.785,941 511.250,095	27.703

Punct început	X / Y	Punct sfârşit	X / Y	Lungime segment
16	450.785,941 511.250,095	17	450.775,856 511.271,76	23.898
19	450.778,036 511.306,328	20	450.783,914 511.325,319	19.88
22	450.791,616 511.359,841	23	450.793,601 511.381,833	22.082
25	450.792,727 511.425,814	26	450.783,15 511.447,442	23.653
28	450.778,765 511.525,968	29	450.775,534 511.558,534	32.725
31	450.770,249 511.589,275	32	450.768,149 511.601,492	12.396
34	450.772,995 511.632,21	35	450.777,266 511.645,491	13.951
37	450.782,95 511.661,533	38	450.783,526 511.699,109	37.58
40	450.780,106 511.744,226	41	450.780,496 511.799,241	55.016
43	450.769,986 511.860,344	44	450.761,205 511.896,078	36.797
46	450.756,427 511.903,533	47	450.743,6 511.919,91	20.802
49	450.732,602 511.946,754	50	450.727,913 511.969,668	23.389
52	450.710,026 512.034,55	53	450.704,418 512.066,79	32.723
55	450.686,34 512.133,025	56	450.682,384 512.157,549	24.841
58	450.666,624 512.194,358	59	450.658,259 512.203,917	12.702
61	450.630,418 512.223,17	62	450.617,944 512.237,346	18.882
64	450.594,12 512.274,449	65	450.585,695 512.281,33	10.879
67	450.555,339 512.301,777	68	450.532,111 512.310,428	24.786
70	450.507,932 512.345,369	71	450.491,447 512.362,526	23.793
73	450.468,123 512.381,442	74	450.457,597 512.384,696	11.018
76	450.416,141 512.402,906	77	450.392,351 512.421,589	30.249
79	450.379,647 512.427,305	80	450.344,968 512.436,301	35.827
82	450.319,109 512.434,733	83	450.302,234 512.438,286	17.245
85	450.272,818 512.441,157	86	450.272,878 512.436,859	4.298
88	450.403,685 512.397,35	89	450.450,109 512.371,898	52.942
91	450.460,316 512.358,635	92	450.465,7 512.353,979	7.118
94	450.509,418 512.319,978	95	450.512,837 512.299,69	20.574
97	450.541,816 512.284,792	98	450.566,169 512.275,117	26.205
100	450.583,868 512.259,829	101	450.588,958 512.258,75	5.202
103	450.631,246 512.215,772	104	450.646,315 512.203,216	19.614
106	450.666,515 512.167,455	107	450.675,54 512.133,806	34.838
109	450.693,727 512.101,931	110	450.696,584 512.085,618	16.561
112	450.693,479 512.039,885	113	450.702,528 512.017,395	24.242

Punct început	X / Y	Punct sfârşit	X / Y	Lungime segment
17	450.775,856 511.271,76	18	450.775,226 511.287,505	15.757
20	450.783,914 511.325,319	21	450.784,685 511.345,999	20.694
23	450.793,601 511.381,833	24	450.790,535 511.413,877	32.19
26	450.783,15 511.447,442	27	450.782,899 511.484,3	36.859
29	450.775,534 511.558,534	30	450.771,841 511.580,013	21.794
32	450.768,149 511.601,492	33	450.769,178 511.620,339	18.875
35	450.777,266 511.645,491	36	450.779,457 511.652,303	7.156
38	450.783,526 511.699,109	39	450.779,36 511.721,572	22.846
41	450.780,496 511.799,241	42	450.777,466 511.828,519	29.435
44	450.761,205 511.896,078	45	450.758,337 511.897,074	3.037
47	450.743,6 511.919,91	48	450.740,67 511.927,011	7.682
50	450.727,913 511.969,668	51	450.720,215 512.000,977	32.241
53	450.704,418 512.066,79	54	450.691,611 512.122,417	57.082
56	450.682,384 512.157,549	57	450.676,441 512.175,178	18.603
59	450.658,259 512.203,917	60	450.640,968 512.217,094	21.74
62	450.617,944 512.237,346	63	450.602,265 512.262,895	29.977
65	450.585,695 512.281,33	66	450.568,859 512.302,873	27.341
68	450.532,111 512.310,428	69	450.524,944 512.325,177	16.398
71	450.491,447 512.362,526	72	450.478,237 512.373,42	17.123
74	450.457,597 512.384,696	75	450.432,949 512.390,866	25.408
77	450.392,351 512.421,589	78	450.383,785 512.425,334	9.349
80	450.344,968 512.436,301	81	450.340,599 512.430,365	7.37
83	450.302,234 512.438,286	84	450.283,141 512.439,78	19.151
86	450.272,878 512.436,859	87	450.323,873 512.428,628	51.655
89	450.450,109 512.371,898	90	450.456,553 512.359,991	13.539
92	450.465,7 512.353,979	93	450.468,022 512.351,972	3.069
95	450.512,837 512.299,69	96	450.523,786 512.292,088	13.329
98	450.566,169 512.275,117	99	450.580,171 512.262,35	18.948
101	450.588,958 512.258,75	102	450.590,246 512.252,217	6.659
104	450.646,315 512.203,216	105	450.659,514 512.190,722	18.175
107	450.675,54 512.133,806	108	450.681,766 512.117,888	17.092
110	450.696,584 512.085,618	111	450.700,267 512.066,854	19.123
113	450.702,528 512.017,395	114	450.705,773 512.007,394	10.514

Punct început	X / Y	Punct sfârşit	X / Y	Lungime segment
18	450.775,226 511.287,505	19	450.778,036 511.306,328	19.032
21	450.784,685 511.345,999	22	450.791,616 511.359,841	15.48
24	450.790,535 511.413,877	25	450.792,727 511.425,814	12.137
27	450.782,899 511.484,3	28	450.778,765 511.525,968	41.873
30	450.771,841 511.580,013	31	450.770,249 511.589,275	9.398
33	450.769,178 511.620,339	34	450.772,995 511.632,21	12.469
36	450.779,457 511.652,303	37	450.782,95 511.661,533	9.869
39	450.779,36 511.721,572	40	450.780,106 511.744,226	22.666
42	450.777,466 511.828,519	43	450.769,986 511.860,344	32.692
45	450.758,337 511.897,074	46	450.756,427 511.903,533	6.735
48	450.740,67 511.927,011	49	450.732,602 511.946,754	21.329
51	450.720,215 512.000,977	52	450.710,026 512.034,55	35.085
54	450.691,611 512.122,417	55	450.686,34 512.133,025	11.846
57	450.676,441 512.175,178	58	450.666,624 512.194,358	21.547
60	450.640,968 512.217,094	61	450.630,418 512.223,17	12.175
63	450.602,265 512.262,895	64	450.594,12 512.274,449	14.135
66	450.568,859 512.302,873	67	450.555,339 512.301,777	13.564
69	450.524,944 512.325,177	70	450.507,932 512.345,369	26.403
72	450.478,237 512.373,42	73	450.468,123 512.381,442	12.909
75	450.432,949 512.390,866	76	450.416,141 512.402,906	20.675
78	450.383,785 512.425,334	79	450.379,647 512.427,305	4.583
81	450.340,599 512.430,365	82	450.319,109 512.434,733	21.93
84	450.283,141 512.439,78	85	450.272,818 512.441,157	10.414
87	450.323,873 512.428,628	88	450.403,685 512.397,35	85.722
90	450.456,553 512.359,991	91	450.460,316 512.358,635	4.0
93	450.468,022 512.351,972	94	450.509,418 512.319,978	52.319
96	450.523,786 512.292,088	97	450.541,816 512.284,792	19.45
99	450.580,171 512.262,35	100	450.583,868 512.259,829	4.475
102	450.590,246 512.252,217	103	450.631,246 512.215,772	54.856
105	450.659,514 512.190,722	106	450.666,515 512.167,455	24.298
108	450.681,766 512.117,888	109	450.693,727 512.101,931	19.942
111	450.700,267 512.066,854	112	450.693,479 512.039,885	27.81
114	450.705,773 512.007,394	115	450.731,026 511.929,562	81.826

Punct început	X / Y	Punct sfârşit	X / Y	Lungime segment
115	450.731,026 511.929,562	116	450.742,753 511.907,62	24.879
118	450.747,852 511.885,13	119	450.745,218 511.871,325	14.054
121	450.749,412 511.817,432	122	450.762,167 511.791,795	28.635
124	450.759,835 511.774,812	125	450.760,029 511.770,804	4.013
127	450.775,161 511.695,669	128	450.767,122 511.667,034	29.742
130	450.768,282 511.650,315	131	450.760,11 511.619,423	31.955
133	450.751,464 511.583,614	134	450.750,47 511.567,268	16.376
136	450.756,718 511.514,682	137	450.760,327 511.489,739	25.203

Punct început	X / Y	Punct sfârşit	X / Y	Lungime segment
116	450.742,753 511.907,62	117	450.747,313 511.895,977	12.504
119	450.745,218 511.871,325	120	450.743,692 511.861,676	9.769
122	450.762,167 511.791,795	123	450.763,474 511.780,539	11.331
125	450.760,029 511.770,804	126	450.766,967 511.736,355	35.141
128	450.767,122 511.667,034	129	450.767,505 511.661,509	5.539
131	450.760,11 511.619,423	132	450.758,912 511.615,125	4.462
134	450.750,47 511.567,268	135	450.753,349 511.537,961	29.448
137	450.760,327 511.489,739	138	450.772,821 511.447,308	44.233

Punct început	X / Y	Punct sfârşit	X / Y	Lungime segment
117	450.747,313 511.895,977	118	450.747,852 511.885,13	10.861
120	450.743,692 511.861,676	121	450.749,412 511.817,432	44.613
123	450.763,474 511.780,539	124	450.759,835 511.774,812	6.786
126	450.766,967 511.736,355	127	450.775,161 511.695,669	41.503
129	450.767,505 511.661,509	130	450.768,282 511.650,315	11.221
132	450.758,912 511.615,125	133	450.751,464 511.583,614	32.38
135	450.753,349 511.537,961	136	450.756,718 511.514,682	23.521
138	450.772,821 511.447,308	1	450.789,838 511.420,849	31.458

**** Lungimile segmentelor sunt determinate în planul de proiecţie Stereo 70 şi sunt rotunjite la 1 milimetru.**
***** Distanţa dintre puncte este formată din segmente cumulate ce sunt mai mici decât valoarea 1 milimetru.**

DATE DESPRE IMOBILUL NR. 2228

Oficiul de Cadastru şi Publicitate Imobiliară SIBIU
Biroul de Cadastru şi Publicitate Imobiliară Medias

A. Partea I. Descrierea imobilului

TEREN Extravilan

Adresa: Jud. Sibiu

Nr. Crt	Nr cadastral Nr. topografic	Suprafaţa* (mp)	Observaţii / Referinţe
A1		200	Sector cadastral:63 Teren neimprejmuit;

B. Partea II. Proprietari şi acte

Inscrieri privitoare la dreptul de proprietate şi alte drepturi reale		Referinţe
/		
Act Administrativ nr. 726/6, din 25/05/1995 emis de CJSDPAT SIBIU (TITLU DE PROPRIETATE);		
B1	Intabulare, drept de PROPRIETATE, dobandit prin Reconstituire, cota actuala 1/1	A1
	1) **POPOVICI PARASCHIVA**	

C. Partea III. SARCINI .

Inscrieri privind dezmembramintele dreptului de proprietate, drepturi reale de garanţie şi sarcini	Referinţe
NU SUNT	

Anexa Nr. 1 La Partea I

Teren

Nr cadastral	Suprafaţa (mp)*	Observaţii / Referinţe
	200	

* Suprafaţa este determinată in planul de proiecţie Stereo 70.

DETALII LINIARE IMOBIL

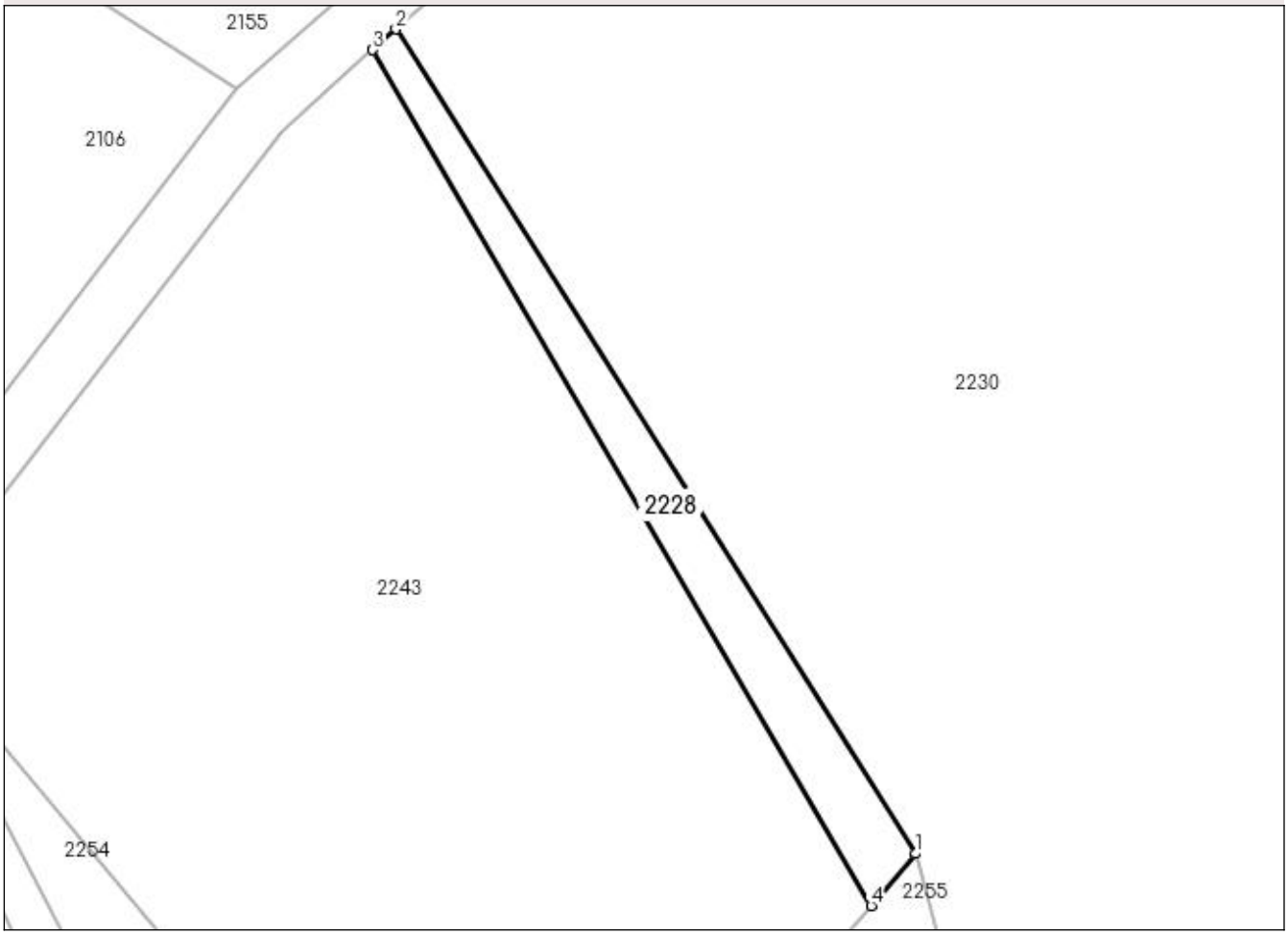

Date referitoare la teren

Crt	Categorie folosință	Intra vilan	Suprafaţa (mp)	Tarla	Parcelă	Nr. topo	Observaţii / Referinţe
1	faneata	NU	200	70	3820	-	taluz

Lungime Segmente
1) Valorile lungimilor segmentelor sunt obţinute din proiecţie în plan.

Punct început	X / Y	Punct sfârşit	X / Y	Lungime segment (** (m)
1	450.399,663 511.634,049	2	450.365,78 511.687,802	63.542
2	450.365,78 511.687,802	3	450.364,258 511.686,443	2.041
3	450.364,258 511.686,443	4	450.396,77 511.630,651	64.574
4	450.396,77 511.630,651	1	450.399,663 511.634,049	4.463

** Lungimile segmentelor sunt determinate în planul de proiecţie Stereo 70 şi sunt rotunjite la 1 milimetru.
*** Distanţa dintre puncte este formată din segmente cumulate ce sunt mai mici decât valoarea 1 milimetru.

DATE DESPRE IMOBILUL NR. 2229

Oficiul de Cadastru şi Publicitate Imobiliară SIBIU
Biroul de Cadastru şi Publicitate Imobiliară Medias

A. Partea I. Descrierea imobilului

TEREN Extravilan

Adresa: Jud. Sibiu

Nr. Crt	Nr cadastral Nr. topografic	Suprafaţa* (mp)	Observaţii / Referinţe
A1		9.800	Sector cadastral:63 Teren neimprejmuit;

B. Partea II. Proprietari şi acte

Inscrieri privitoare la dreptul de proprietate şi alte drepturi reale		Referinţe
/		
Act Administrativ nr. 707/6, din 23/05/1995 emis de CJSDPAT SIBIU (TITLU DE PROPRIETATE);		
B1	Intabulare, drept de PROPRIETATE, dobandit prin Reconstituire, cota actuala 1/1	A1
	1) **VARZĂ GHEORGHE**	

C. Partea III. SARCINI .

Inscrieri privind dezmembramintele dreptului de proprietate, drepturi reale de garanţie şi sarcini	Referinţe
NU SUNT	

Anexa Nr. 1 La Partea I

Teren

Nr cadastral	Suprafaţa (mp)*	Observaţii / Referinţe
	9.800	

* Suprafaţa este determinată in planul de proiecţie Stereo 70.

DETALII LINIARE IMOBIL

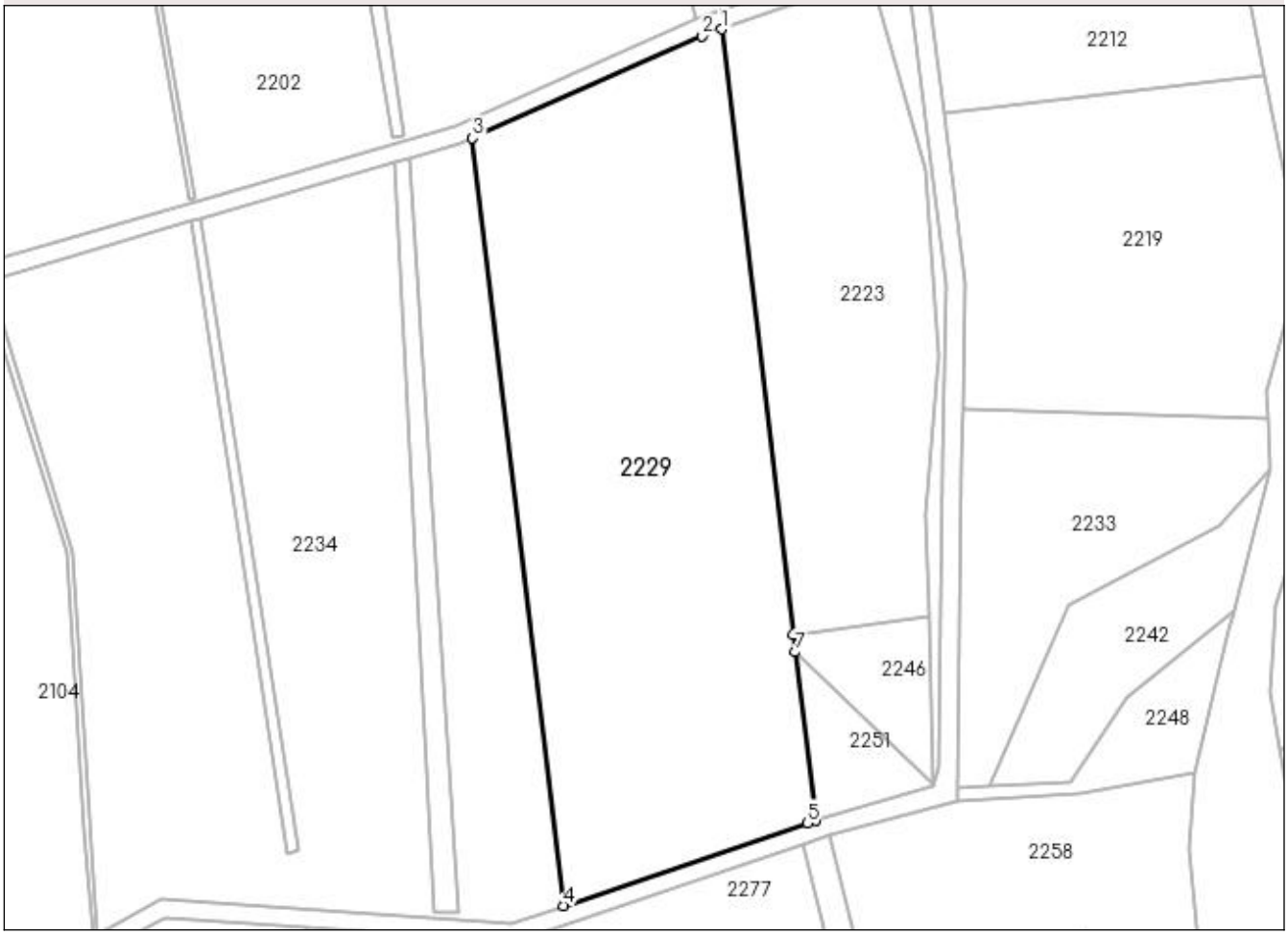

Date referitoare la teren

Crt	Categorie folosință	Intra vilan	Suprafaţa (mp)	Tarla	Parcelă	Nr. topo	Observaţii / Referinţe
1	arabil	NU	9.800	70	3833/5	-	NR PARCELA 3835/5 GRESIT IN TP

Lungime Segmente
1) Valorile lungimilor segmentelor sunt obţinute din proiecţie în plan.

Punct început	X / Y	Punct sfârşit	X / Y	Lungime segment (** (m)
1	450.647,949 511.746,537	2	450.643,723 511.745,055	4.478
2	450.643,723 511.745,055	3	450.593,399 511.722,714	55.06
3	450.593,399 511.722,714	4	450.613,32 511.554,629	169.261
4	450.613,32 511.554,629	5	450.666,744 511.572,761	56.418
5	450.666,744 511.572,761	6	450.668,484 511.573,272	1.813

Punct început	X / Y	Punct sfârşit	X / Y	Lungime segment (** (m)
6	450.668,484 511.573,272	7	450.664,106 511.610,214	37.201
7	450.664,106 511.610,214	8	450.663,653 511.614,034	3.847
8	450.663,653 511.614,034	1	450.647,949 511.746,537	133.43

** Lungimile segmentelor sunt determinate în planul de proiecţie Stereo 70 şi sunt rotunjite la 1 milimetru.
*** Distanţa dintre puncte este formată din segmente cumulate ce sunt mai mici decât valoarea 1 milimetru.

DATE DESPRE IMOBILUL NR. 2230

Oficiul de Cadastru şi Publicitate Imobiliară SIBIU
Biroul de Cadastru şi Publicitate Imobiliară Medias

A. Partea I. Descrierea imobilului

TEREN Extravilan

Adresa: Jud. Sibiu

Nr. Crt	Nr cadastral Nr. topografic	Suprafaţa* (mp)	Observaţii / Referinţe
A1		12.000	Sector cadastral:63 Teren neimprejmuit;

B. Partea II. Proprietari şi acte

Inscrieri privitoare la dreptul de proprietate şi alte drepturi reale		Referinţe
/		
Act Administrativ nr. 726/6, din 25/05/1995 emis de CJSDPAT SIBIU (TITLU DE PROPRIETATE);		
B1	Intabulare, drept de PROPRIETATE, dobandit prin Reconstituire, cota actuala 1/1	A1
	1) **POPOVICI PARASCHIVA**	

C. Partea III. SARCINI .

Inscrieri privind dezmembramintele dreptului de proprietate, drepturi reale de garanţie şi sarcini	Referinţe
NU SUNT	

Anexa Nr. 1 La Partea I

Teren

Nr cadastral	Suprafaţa (mp)*	Observaţii / Referinţe
	12.000	

* Suprafaţa este determinată in planul de proiecţie Stereo 70.

DETALII LINIARE IMOBIL

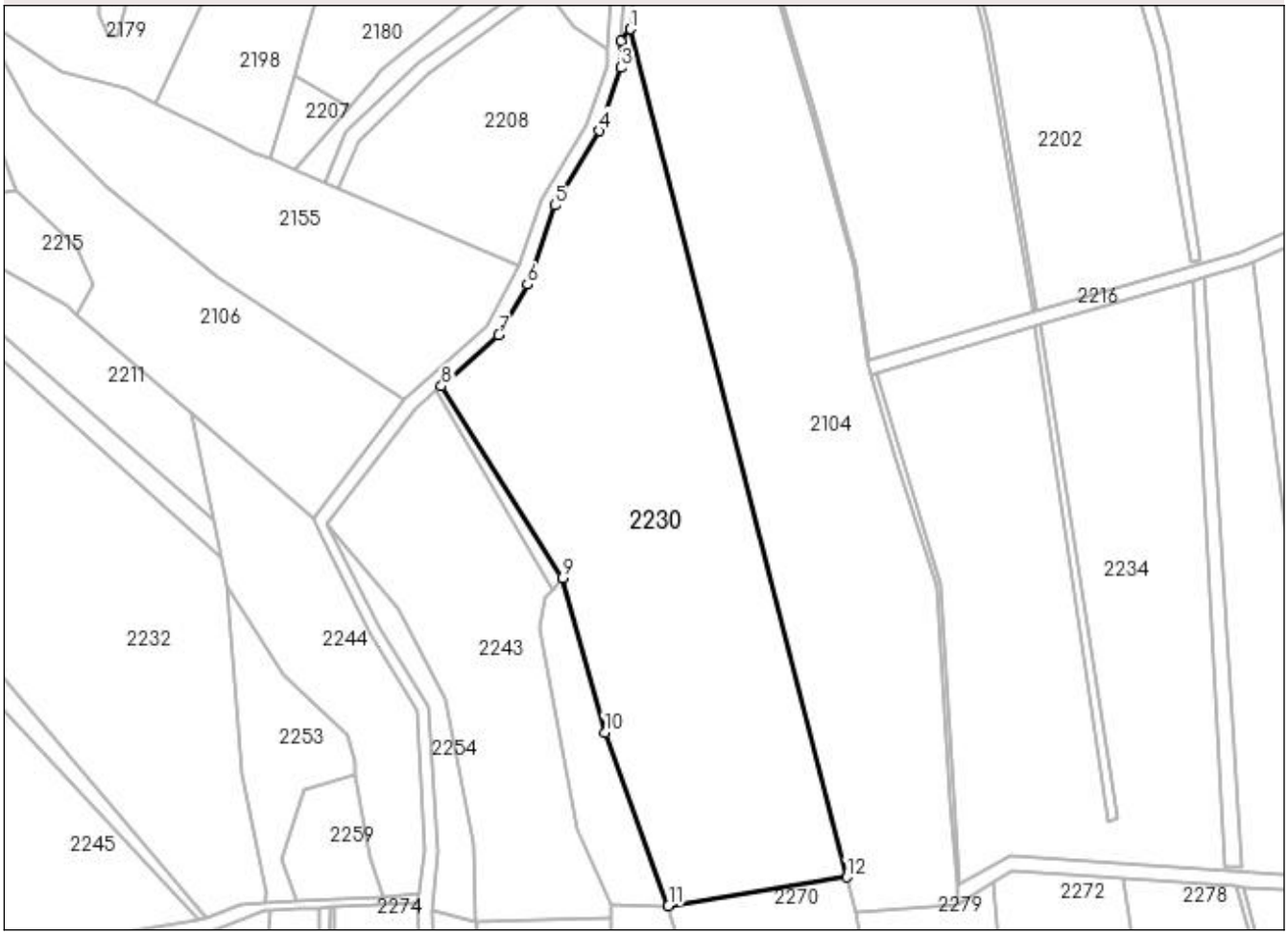

Date referitoare la teren

Crt	Categorie folosinţă	Intra vilan	Suprafaţa (mp)	Tarla	Parcelă	Nr. topo	Observaţii / Referinţe
1	arabil	NU	12.000	70	3833/22	-	NR PARCELA 3633/22 GRESIT IN TP

Lungime Segmente
1) Valorile lungimilor segmentelor sunt obţinute din proiecţie în plan.

Punct început	X / Y	Punct sfârşit	X / Y	Lungime segment (** (m)
1	450.418,757 511.787,764	2	450.416,021 511.784,325	4.394
2	450.416,021 511.784,325	3	450.416,021 511.777,006	7.319
3	450.416,021 511.777,006	4	450.410,041 511.759,263	18.724
4	450.410,041 511.759,263	5	450.397,493 511.738,374	24.368
5	450.397,493 511.738,374	6	450.389,838 511.716,284	23.379

Punct început	X / Y	Punct sfârşit	X / Y	Lungime segment (** (m)
6	450.389,838 511.716,284	7	450.381,811 511.702,12	16.281
7	450.381,811 511.702,12	8	450.365,78 511.687,802	21.494
8	450.365,78 511.687,802	9	450.399,663 511.634,049	63.542
9	450.399,663 511.634,049	10	450.411,619 511.590,752	44.918
10	450.411,619 511.590,752	11	450.429,369 511.542,256	51.642
11	450.429,369 511.542,256	12	450.479,31 511.550,273	50.58
12	450.479,31 511.550,273	1	450.418,757 511.787,764	245.089

** Lungimile segmentelor sunt determinate în planul de proiecţie Stereo 70 şi sunt rotunjite la 1 milimetru.
*** Distanţa dintre puncte este formată din segmente cumulate ce sunt mai mici decât valoarea 1 milimetru.

DATE DESPRE IMOBILUL NR. 2231

Oficiul de Cadastru şi Publicitate Imobiliară SIBIU
Biroul de Cadastru şi Publicitate Imobiliară Medias

A. Partea I. Descrierea imobilului

TEREN Extravilan

Adresa: Jud. Sibiu

Nr. Crt	Nr cadastral Nr. topografic	Suprafaţa* (mp)	Observaţii / Referinţe
A1		1.500	Sector cadastral:63 Teren neimprejmuit;

B. Partea II. Proprietari şi acte

Inscrieri privitoare la dreptul de proprietate şi alte drepturi reale		Referinţe
/		
Act Administrativ nr. 693/6, din 14/06/1995 emis de CJSDPAT SIBIU (TITLU DE PROPRIETATE);		
B1	Intabulare, drept de PROPRIETATE, dobandit prin Reconstituire, cota actuala 1/2	A1
	1) **LUCA IOAN**	
Act Notarial nr. 154, din 07/12/2005 emis de NP DANIEL CRISTEA (certificat de mostenitor);		
B2	Intabulare, drept de PROPRIETATE, dobandit prin Succesiune, cota actuala 1/2	A1
	1) **LUCA LUCREȚIA-MARIA**	

C. Partea III. SARCINI .

Inscrieri privind dezmembramintele dreptului de proprietate, drepturi reale de garanţie şi sarcini	Referinţe
NU SUNT	

Anexa Nr. 1 La Partea I

Teren

Nr cadastral	Suprafaţa (mp)*	Observaţii / Referinţe
	1.500	

* Suprafaţa este determinată in planul de proiecţie Stereo 70.

DETALII LINIARE IMOBIL

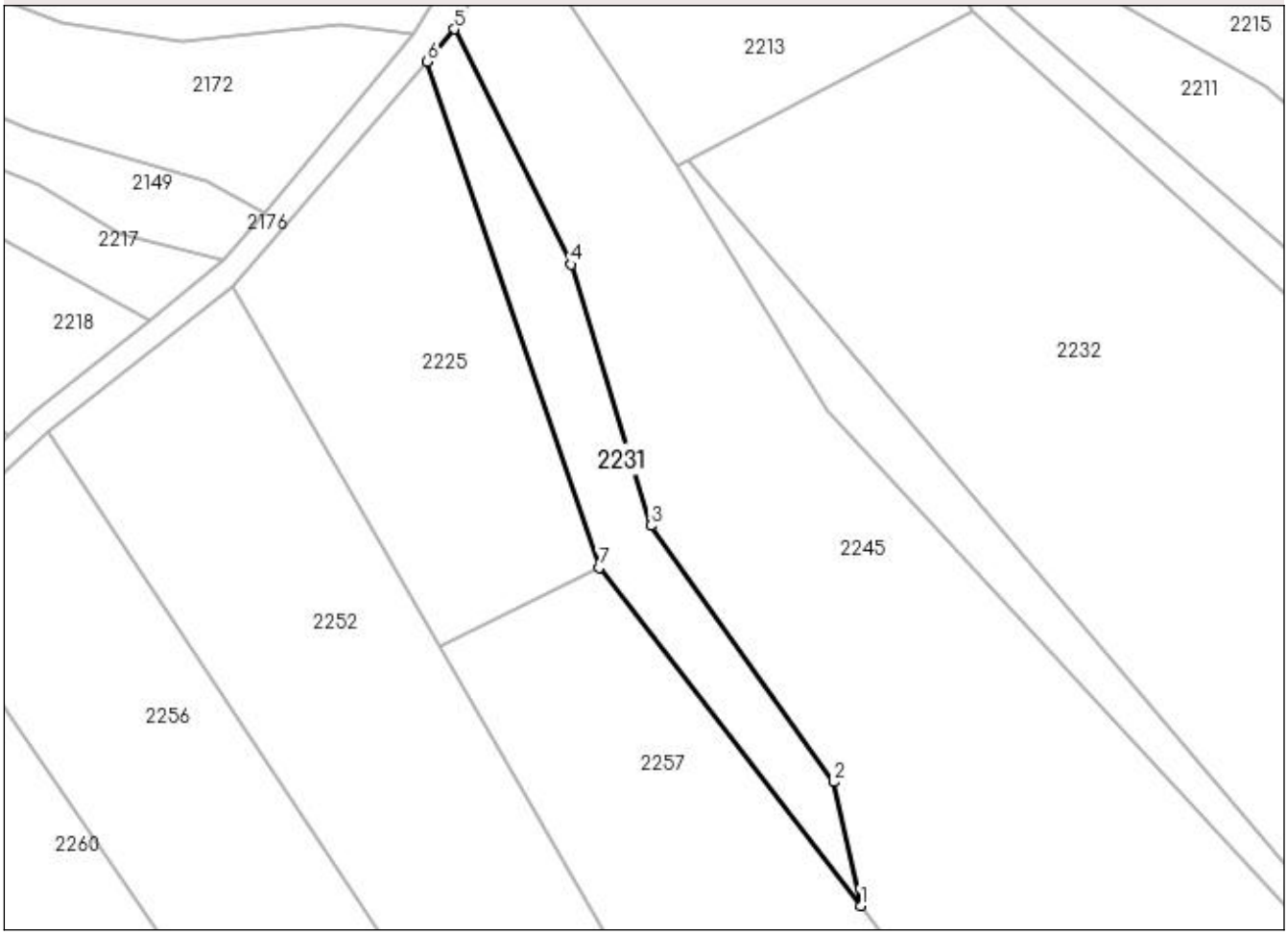

Date referitoare la teren

Crt	Categorie folosinţă	Intra vilan	Suprafaţa (mp)	Tarla	Parcelă	Nr. topo	Observaţii / Referinţe
1	pasune	NU	1.500	70	3807/20/2	-	

Lungime Segmente
1) Valorile lungimilor segmentelor sunt obţinute din proiecţie în plan.

Punct început	X / Y	Punct sfârşit	X / Y	Lungime segment (** (m)
1	450.193,345 511.574,68	2	450.188,818 511.595,2	21.014
2	450.188,818 511.595,2	3	450.158,504 511.637,679	52.186
3	450.158,504 511.637,679	4	450.145,325 511.680,961	45.244
4	450.145,325 511.680,961	5	450.125,943 511.719,941	43.533
5	450.125,943 511.719,941	6	450.121,418 511.714,582	7.014

Punct început	X / Y	Punct sfârşit	X / Y	Lungime segment (** (m)
6	450.121,418 511.714,582	7	450.149,954 511.630,705	88.599
7	450.149,954 511.630,705	1	450.193,345 511.574,68	70.863

** Lungimile segmentelor sunt determinate în planul de proiecţie Stereo 70 şi sunt rotunjite la 1 milimetru.
*** Distanţa dintre puncte este formată din segmente cumulate ce sunt mai mici decât valoarea 1 milimetru.

DATE DESPRE IMOBILUL NR. 2232

Oficiul de Cadastru şi Publicitate Imobiliară SIBIU
Biroul de Cadastru şi Publicitate Imobiliară Medias

A. Partea I. Descrierea imobilului

TEREN Extravilan

Adresa: Jud. Sibiu

Nr. Crt	Nr cadastral Nr. topografic	Suprafaţa* (mp)	Observaţii / Referinţe
A1		11.000	Sector cadastral:63 Teren neimprejmuit;

B. Partea II. Proprietari şi acte

Inscrieri privitoare la dreptul de proprietate şi alte drepturi reale		Referinţe
/		
Act Administrativ nr. 789/6, din 15/06/1995 emis de CJSDPAT SIBIU (TITLU DE PROPRIETATE);		
B1	Intabulare, drept de PROPRIETATE, dobandit prin Reconstituire, cota actuala 1/1	A1
	1) **FĂGEŢAN ANICA** 2) **FĂGEŢAN OLIMPIU**	

C. Partea III. SARCINI .

Inscrieri privind dezmembramintele dreptului de proprietate, drepturi reale de garanţie şi sarcini	Referinţe
NU SUNT	

Anexa Nr. 1 La Partea I

Teren

Nr cadastral	Suprafaţa (mp)*	Observaţii / Referinţe
	11.000	

* Suprafaţa este determinată in planul de proiecţie Stereo 70.

DETALII LINIARE IMOBIL

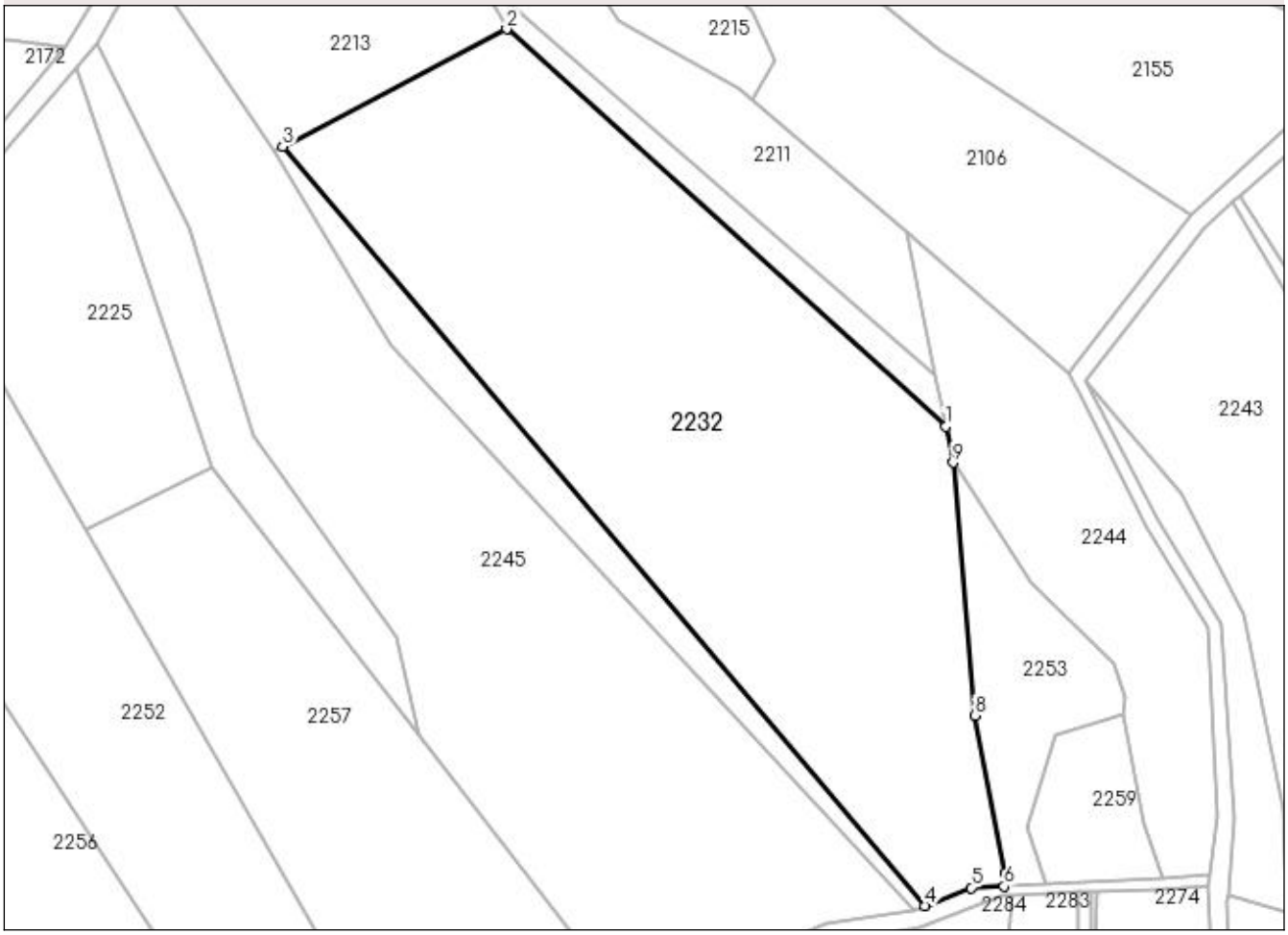

Date referitoare la teren

Crt	Categorie folosinţă	Intra vilan	Suprafaţa (mp)	Tarla	Parcelă	Nr. topo	Observaţii / Referinţe
1	arabil	NU	11.000	70	3807/21/1	-	

Lungime Segmente
1) Valorile lungimilor segmentelor sunt obţinute din proiecţie în plan.

Punct început	X / Y	Punct sfârşit	X / Y	Lungime segment (** (m)
1	450.304,045 511.639,45	2	450.211,845 511.722,815	124.3
2	450.211,845 511.722,815	3	450.164,803 511.698,22	53.083
3	450.164,803 511.698,22	4	450.299,603 511.538,92	208.681
4	450.299,603 511.538,92	5	450.309,382 511.542,704	10.485
5	450.309,382 511.542,704	6	450.316,288 511.543,019	6.913

Punct început	X / Y	Punct sfârşit	X / Y	Lungime segment (** (m)
6	450.316,288 511.543,019	7	450.316,576 511.545,853	2.848
7	450.316,576 511.545,853	8	450.310,075 511.578,88	33.66
8	450.310,075 511.578,88	9	450.305,595 511.631,899	53.209
9	450.305,595 511.631,899	1	450.304,045 511.639,45	7.708

** Lungimile segmentelor sunt determinate în planul de proiecţie Stereo 70 şi sunt rotunjite la 1 milimetru.
*** Distanţa dintre puncte este formată din segmente cumulate ce sunt mai mici decât valoarea 1 milimetru.

DATE DESPRE IMOBILUL NR. 2233

Oficiul de Cadastru şi Publicitate Imobiliară SIBIU
Biroul de Cadastru şi Publicitate Imobiliară Medias

A. Partea I. Descrierea imobilului

TEREN Extravilan

Adresa: Jud. Sibiu

Nr. Crt	Nr cadastral Nr. topografic	Suprafaţa* (mp)	Observaţii / Referinţe
A1		2.900	Sector cadastral:63 Teren neimprejmuit;

B. Partea II. Proprietari şi acte

Inscrieri privitoare la dreptul de proprietate şi alte drepturi reale		Referinţe
/		
Act Administrativ nr. 885/6, din 14/06/1995 emis de CJSDPAT SIBIU (TITLU DE PROPRIETATE);		
B1	Intabulare, drept de PROPRIETATE, dobandit prin Constituire, cota actuala 1/1	A1
	1) **BLAGA GLIGOR**	

C. Partea III. SARCINI .

Inscrieri privind dezmembramintele dreptului de proprietate, drepturi reale de garanţie şi sarcini	Referinţe
NU SUNT	

Anexa Nr. 1 La Partea I

Teren

Nr cadastral	Suprafaţa (mp)*	Observaţii / Referinţe
	2.900	

* Suprafaţa este determinată in planul de proiecţie Stereo 70.

DETALII LINIARE IMOBIL

Date referitoare la teren

Crt	Categorie folosinţă	Intra vilan	Suprafaţa (mp)	Tarla	Parcelă	Nr. topo	Observaţii / Referinţe
1	arabil	NU	2.900	70	3841/1/1	-	

Lungime Segmente
1) Valorile lungimilor segmentelor sunt obţinute din proiecţie în plan.

Punct început	X / Y	Punct sfârşit	X / Y	Lungime segment (** (m)
1	450.700,696 511.663,18	2	450.700,435 511.650,866	12.317
2	450.700,435 511.650,866	3	450.699,569 511.580,315	70.556
3	450.699,569 511.580,315	4	450.706,584 511.580,718	7.026
4	450.706,584 511.580,718	5	450.723,788 511.620,545	43.383
5	450.723,788 511.620,545	6	450.757,061 511.637,684	37.428

Punct început	X / Y	Punct sfârşit	X / Y	Lungime segment (** (m)
6	450.757,061 511.637,684	7	450.768,282 511.650,315	16.895
7	450.768,282 511.650,315	8	450.767,505 511.661,509	11.221
8	450.767,505 511.661,509	1	450.700,696 511.663,18	66.829

** Lungimile segmentelor sunt determinate în planul de proiecţie Stereo 70 şi sunt rotunjite la 1 milimetru.
*** Distanţa dintre puncte este formată din segmente cumulate ce sunt mai mici decât valoarea 1 milimetru.

DATE DESPRE IMOBILUL NR. 2234

Oficiul de Cadastru şi Publicitate Imobiliară SIBIU
Biroul de Cadastru şi Publicitate Imobiliară Medias

A. Partea I. Descrierea imobilului

TEREN Extravilan

Adresa: Jud. Sibiu

Nr. Crt	Nr cadastral Nr. topografic	Suprafaţa* (mp)	Observaţii / Referinţe
A1		14.800	Sector cadastral:63 Teren neimprejmuit;

B. Partea II. Proprietari şi acte

Inscrieri privitoare la dreptul de proprietate şi alte drepturi reale		Referinţe
/		
Act Administrativ nr. 742/6, din 26/05/1995 emis de CJSDPAT SIBIU (TITLU DE PROPRIETATE);		
B1	Intabulare, drept de PROPRIETATE, dobandit prin Reconstituire, cota actuala 1/1	A1
	1) **TEGLAS ANA**	

C. Partea III. SARCINI .

Inscrieri privind dezmembramintele dreptului de proprietate, drepturi reale de garanţie şi sarcini	Referinţe
NU SUNT	

Anexa Nr. 1 La Partea I

Teren

Nr cadastral	Suprafaţa (mp)*	Observaţii / Referinţe
	14.800	

* Suprafaţa este determinată in planul de proiecţie Stereo 70.

DETALII LINIARE IMOBIL

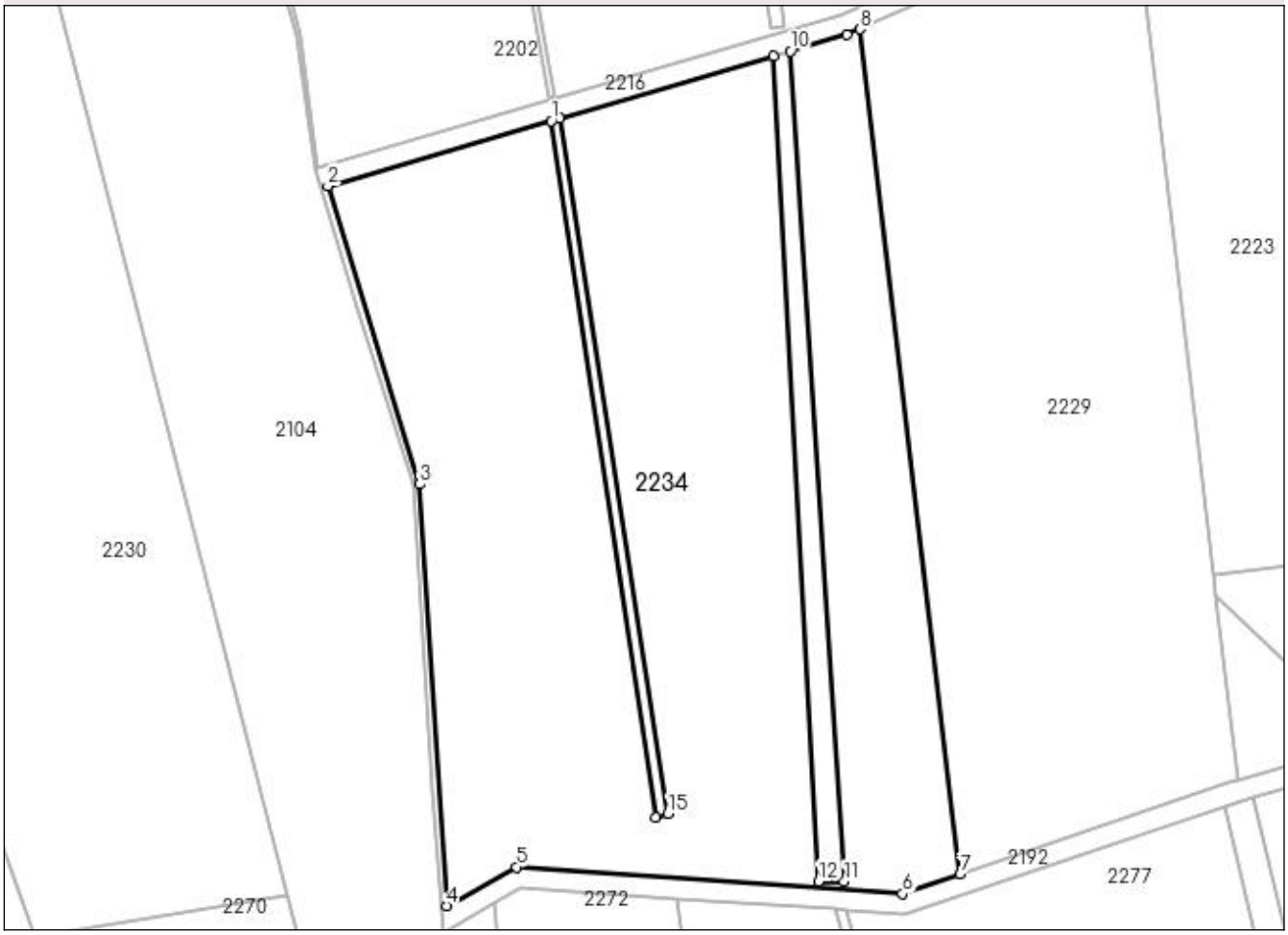

Date referitoare la teren

Crt	Categorie folosinţă	Intra vilan	Suprafaţa (mp)	Tarla	Parcelă	Nr. topo	Observaţii / Referinţe
1	arabil	NU	14.800	70	3833/6	-	

Lungime Segmente
1) Valorile lungimilor segmentelor sunt obţinute din proiecţie în plan.

Punct început	X / Y	Punct sfârşit	X / Y	Lungime segment (** (m)
1	450.531,928 511.704,442	2	450.487,512 511.691,526	46.256
2	450.487,512 511.691,526	3	450.505,802 511.632,219	62.062
3	450.505,802 511.632,219	4	450.511,11 511.548,356	84.031
4	450.511,11 511.548,356	5	450.525,061 511.556,047	15.931
5	450.525,061 511.556,047	6	450.601,906 511.550,755	77.027

Punct început	X / Y	Punct sfârşit	X / Y	Lungime segment (** (m)
6	450.601,906 511.550,755	7	450.613,32 511.554,629	12.054
7	450.613,32 511.554,629	8	450.593,399 511.722,714	169.261
8	450.593,399 511.722,714	9	450.590,809 511.721,564	2.834
9	450.590,809 511.721,564	10	450.579,559 511.718,293	11.716
10	450.579,559 511.718,293	11	450.590,282 511.553,204	165.436
11	450.590,282 511.553,204	12	450.585,157 511.553,231	5.126
12	450.585,157 511.553,231	13	450.576,238 511.717,327	164.338
13	450.576,238 511.717,327	14	450.533,639 511.704,939	44.364
14	450.533,639 511.704,939	15	450.555,15 511.566,685	139.917
15	450.555,15 511.566,685	16	450.552,722 511.565,892	2.554
16	450.552,722 511.565,892	1	450.531,928 511.704,442	140.101

** Lungimile segmentelor sunt determinate în planul de proiecţie Stereo 70 şi sunt rotunjite la 1 milimetru.
*** Distanţa dintre puncte este formată din segmente cumulate ce sunt mai mici decât valoarea 1 milimetru.

DATE DESPRE IMOBILUL NR. 2235

Oficiul de Cadastru şi Publicitate Imobiliară SIBIU
Biroul de Cadastru şi Publicitate Imobiliară Medias

A. Partea I. Descrierea imobilului

TEREN Extravilan

Adresa: Jud. Sibiu

Nr. Crt	Nr cadastral Nr. topografic	Suprafaţa* (mp)	Observaţii / Referinţe
A1		300	Sector cadastral:63 Teren neimprejmuit;

B. Partea II. Proprietari şi acte

Inscrieri privitoare la dreptul de proprietate şi alte drepturi reale		Referinţe
/		
Act Administrativ nr. 742/6, din 26/05/1995 emis de CJSDPAT SIBIU (TITLU DE PROPRIETATE);		
B1	Intabulare, drept de PROPRIETATE, dobandit prin Reconstituire, cota actuala 1/1	A1
	1) **TEGLAS ANA**	

C. Partea III. SARCINI .

Inscrieri privind dezmembramintele dreptului de proprietate, drepturi reale de garanţie şi sarcini	Referinţe
NU SUNT	

Anexa Nr. 1 La Partea I

Teren

Nr cadastral	Suprafaţa (mp)*	Observaţii / Referinţe
	300	

* Suprafaţa este determinată in planul de proiecţie Stereo 70.

DETALII LINIARE IMOBIL

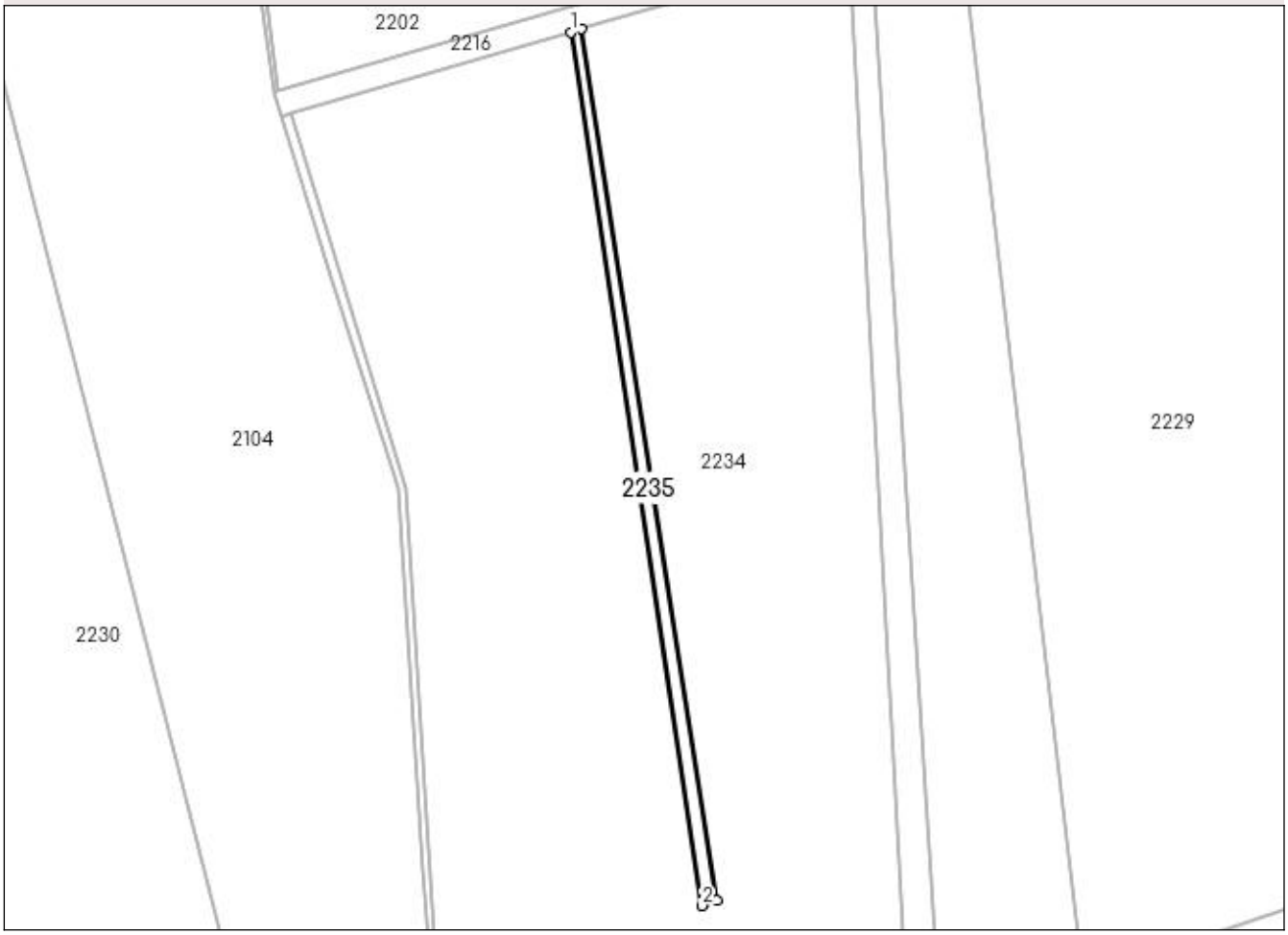

Date referitoare la teren

Crt	Categorie folosință	Intra vilan	Suprafaţa (mp)	Tarla	Parcelă	Nr. topo	Observaţii / Referinţe
1	faneata	NU	300	70	3828/1	-	taluz

Lungime Segmente
1) Valorile lungimilor segmentelor sunt obţinute din proiecţie în plan.

Punct început	X / Y	Punct sfârşit	X / Y	Lungime segment (** (m)
1	450.531,928 511.704,442	2	450.552,722 511.565,892	140.101
2	450.552,722 511.565,892	3	450.555,15 511.566,685	2.554
3	450.555,15 511.566,685	4	450.533,639 511.704,939	139.917
4	450.533,639 511.704,939	1	450.531,928 511.704,442	1.782

** Lungimile segmentelor sunt determinate în planul de proiecţie Stereo 70 şi sunt rotunjite la 1 milimetru.
*** Distanţa dintre puncte este formată din segmente cumulate ce sunt mai mici decât valoarea 1 milimetru.

DATE DESPRE IMOBILUL NR. 2236

Oficiul de Cadastru şi Publicitate Imobiliară SIBIU
Biroul de Cadastru şi Publicitate Imobiliară Medias

A. Partea I. Descrierea imobilului

TEREN Extravilan

Adresa: Jud. Sibiu

Nr. Crt	Nr cadastral Nr. topografic	Suprafaţa* (mp)	Observaţii / Referinţe
A1		700	Sector cadastral:63 Teren neimprejmuit;

B. Partea II. Proprietari şi acte

Inscrieri privitoare la dreptul de proprietate şi alte drepturi reale		Referinţe
/		
Act Administrativ nr. 742/6, din 26/05/1995 emis de CJSDPAT SIBIU (TITLU DE PROPRIETATE);		
B1	Intabulare, drept de PROPRIETATE, dobandit prin Reconstituire, cota actuala 1/1	A1
	1) **TEGLAS ANA**	

C. Partea III. SARCINI .

Inscrieri privind dezmembramintele dreptului de proprietate, drepturi reale de garanţie şi sarcini	Referinţe
NU SUNT	

Anexa Nr. 1 La Partea I

Teren

Nr cadastral	Suprafaţa (mp)*	Observaţii / Referinţe
	700	

* Suprafaţa este determinată in planul de proiecţie Stereo 70.

DETALII LINIARE IMOBIL

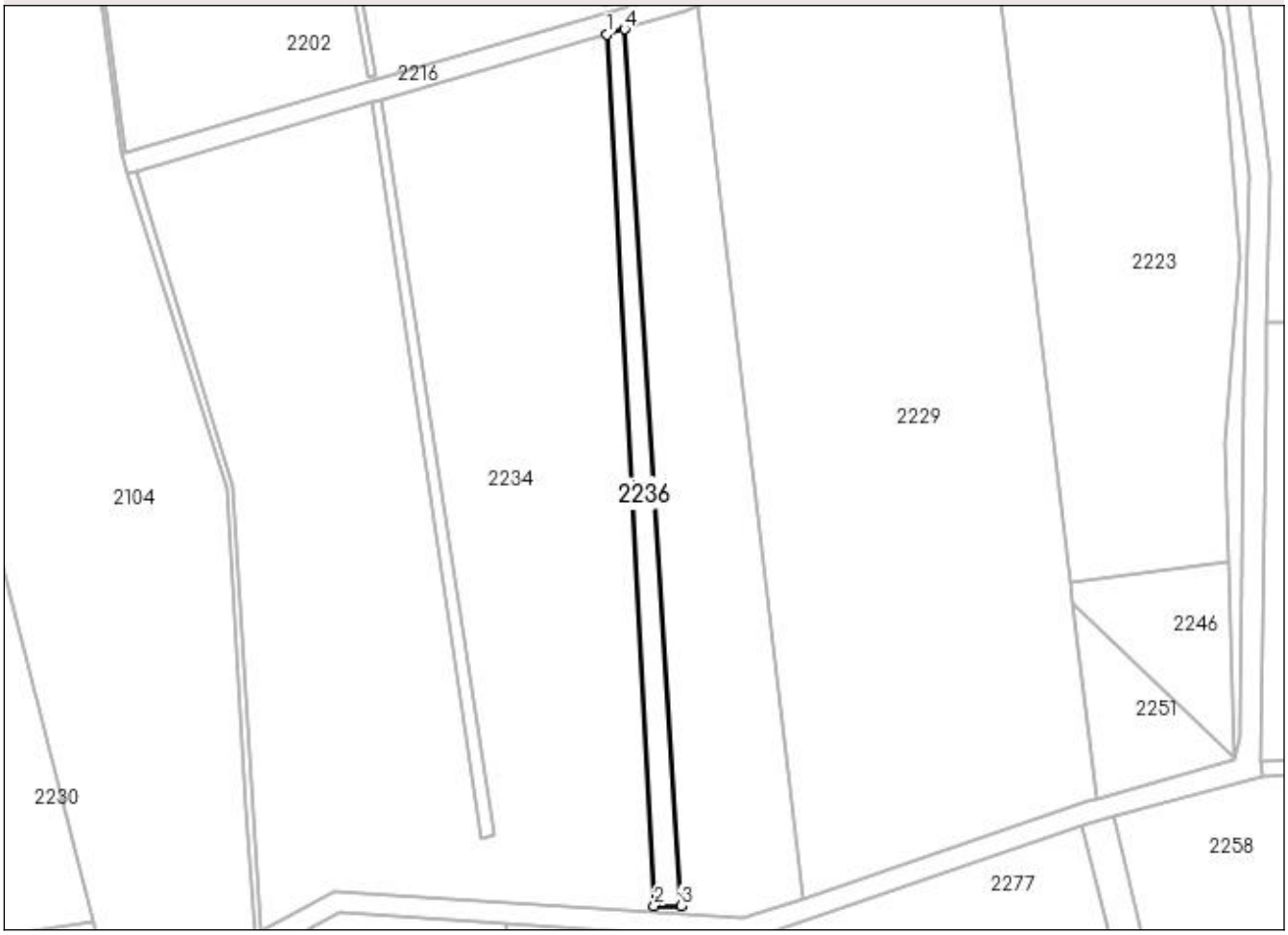

Date referitoare la teren

Crt	Categorie folosință	Intra vilan	Suprafaţa (mp)	Tarla	Parcelă	Nr. topo	Observaţii / Referinţe
1	faneata	NU	700	70	3829/2	-	taluz

Lungime Segmente
1) Valorile lungimilor segmentelor sunt obţinute din proiecţie în plan.

Punct început	X / Y	Punct sfârşit	X / Y	Lungime segment (** (m)
1	450.576,238 511.717,327	2	450.585,157 511.553,231	164.338
2	450.585,157 511.553,231	3	450.590,282 511.553,204	5.126
3	450.590,282 511.553,204	4	450.579,559 511.718,293	165.436
4	450.579,559 511.718,293	1	450.576,238 511.717,327	3.459

** Lungimile segmentelor sunt determinate în planul de proiecţie Stereo 70 şi sunt rotunjite la 1 milimetru.
*** Distanţa dintre puncte este formată din segmente cumulate ce sunt mai mici decât valoarea 1 milimetru.

DATE DESPRE IMOBILUL NR. 2237

Oficiul de Cadastru şi Publicitate Imobiliară SIBIU
Biroul de Cadastru şi Publicitate Imobiliară Medias

A. Partea I. Descrierea imobilului

TEREN Extravilan

Adresa: Jud. Sibiu

Nr. Crt	Nr cadastral Nr. topografic	Suprafaţa* (mp)	Observaţii / Referinţe
A1		607	Sector cadastral:63 Teren neimprejmuit;

B. Partea II. Proprietari şi acte

Inscrieri privitoare la dreptul de proprietate şi alte drepturi reale		Referinţe
/		
Act Normativ nr. 7, din 13/03/1996 emis de PARLAMENTUL ROMANIEI (lege);		
B1	Inscrierea provizorie, drept de PROPRIETATE, dobandit prin Lege, cota actuala 1/1	A1
	1) **MUNICIPIUL MEDIAS**, CIF:4240677, proprietar neidentificat	

C. Partea III. SARCINI .

Inscrieri privind dezmembramintele dreptului de proprietate, drepturi reale de garanţie şi sarcini	Referinţe
NU SUNT	

Anexa Nr. 1 La Partea I

Teren

Nr cadastral	Suprafaţa (mp)*	Observaţii / Referinţe
	607	

* Suprafaţa este determinată in planul de proiecţie Stereo 70.

DETALII LINIARE IMOBIL

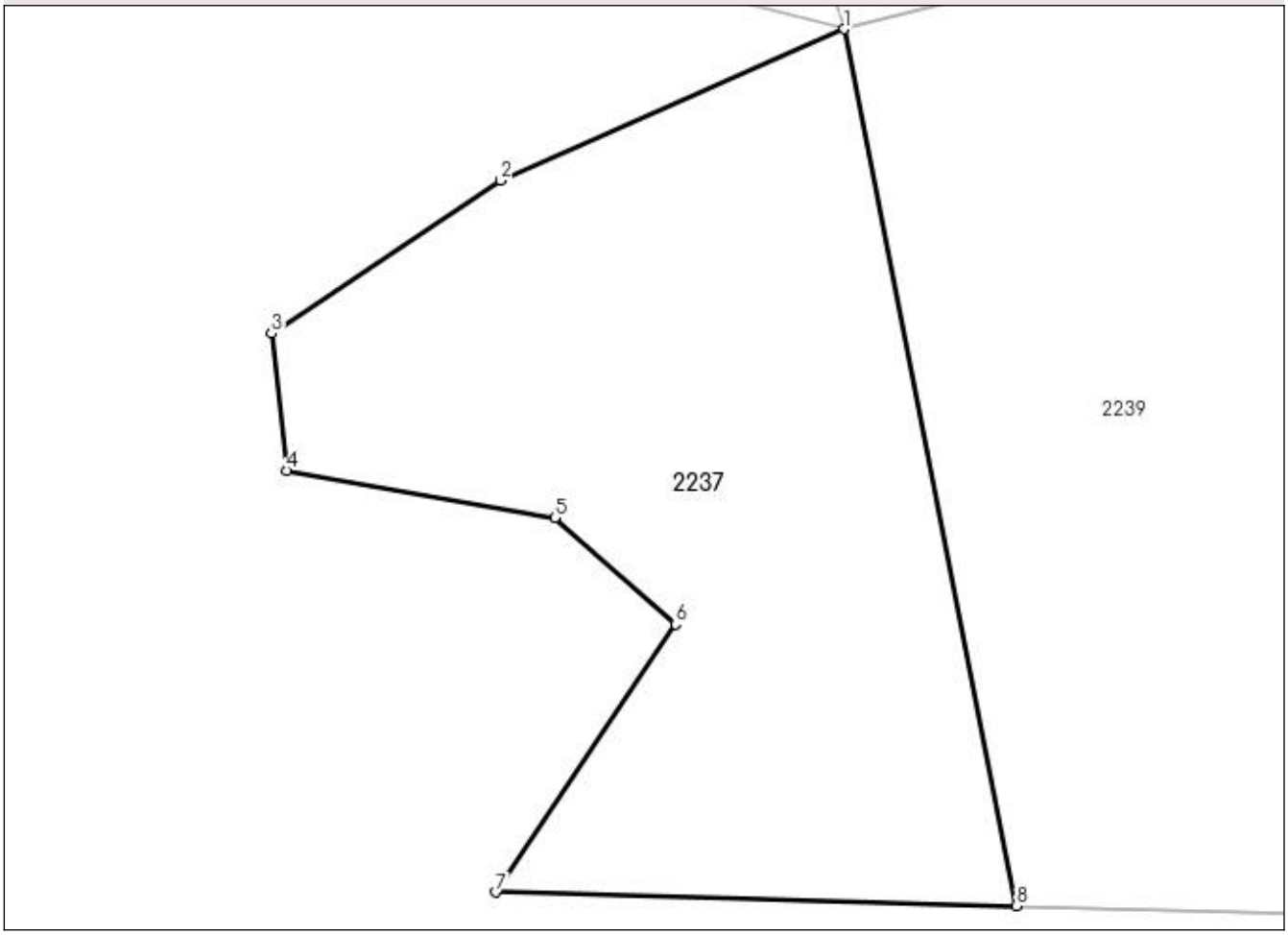

Date referitoare la teren

Crt	Categorie folosinţă	Intra vilan	Suprafaţa (mp)	Tarla	Parcelă	Nr. topo	Observaţii / Referinţe
1	arabil	NU	607	70	3760/3	-	

Lungime Segmente
1) Valorile lungimilor segmentelor sunt obţinute din proiecţie în plan.

Punct început	X / Y	Punct sfârşit	X / Y	Lungime segment (** (m)
1	449.904,192 511.648,608	2	449.890,175 511.642,424	15.32
2	449.890,175 511.642,424	3	449.880,816 511.636,175	11.254
3	449.880,816 511.636,175	4	449.881,427 511.630,587	5.621
4	449.881,427 511.630,587	5	449.892,39 511.628,649	11.133
5	449.892,39 511.628,649	6	449.897,313 511.624,312	6.561

Punct început	X / Y	Punct sfârşit	X / Y	Lungime segment (** (m)
6	449.897,313 511.624,312	7	449.889,982 511.613,36	13.179
7	449.889,982 511.613,36	8	449.911,245 511.612,813	21.27
8	449.911,245 511.612,813	1	449.904,192 511.648,608	36.484

** Lungimile segmentelor sunt determinate în planul de proiecţie Stereo 70 şi sunt rotunjite la 1 milimetru.
*** Distanţa dintre puncte este formată din segmente cumulate ce sunt mai mici decât valoarea 1 milimetru.

DATE DESPRE IMOBILUL NR. 2238

Oficiul de Cadastru şi Publicitate Imobiliară SIBIU
Biroul de Cadastru şi Publicitate Imobiliară Medias

A. Partea I. Descrierea imobilului

TEREN Extravilan

Adresa: Jud. Sibiu

Nr. Crt	Nr cadastral Nr. topografic	Suprafaţa* (mp)	Observaţii / Referinţe
A1		1.200	Sector cadastral:63 Teren neimprejmuit;

B. Partea II. Proprietari şi acte

Inscrieri privitoare la dreptul de proprietate şi alte drepturi reale		Referinţe
/		
Act Administrativ nr. 789/6, din 15/06/1995 emis de CJSDPAT SIBIU (TITLU DE PROPRIETATE);		
B1	Intabulare, drept de PROPRIETATE, dobandit prin Reconstituire, cota actuala 1/1	A1
	1) **FĂGEŢAN ANICA** 2) **FĂGEŢAN OLIMPIU**	

C. Partea III. SARCINI .

Inscrieri privind dezmembramintele dreptului de proprietate, drepturi reale de garanţie şi sarcini	Referinţe
NU SUNT	

Anexa Nr. 1 La Partea I

Teren

Nr cadastral	Suprafaţa (mp)*	Observaţii / Referinţe
	1.200	

* Suprafaţa este determinată in planul de proiecţie Stereo 70.

DETALII LINIARE IMOBIL

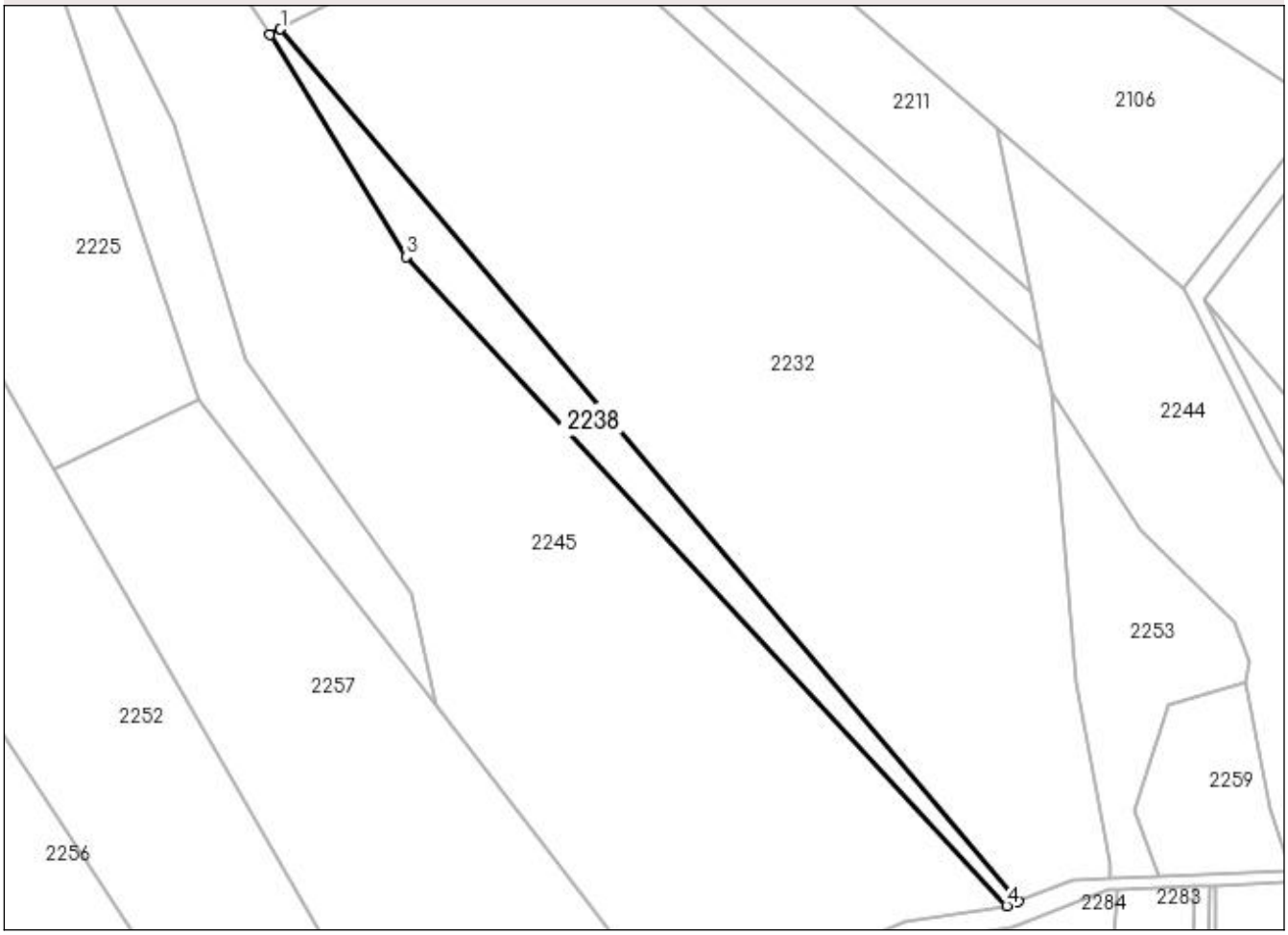

Date referitoare la teren

Crt	Categorie folosinţă	Intra vilan	Suprafaţa (mp)	Tarla	Parcelă	Nr. topo	Observaţii / Referinţe
1	faneata	NU	1.200	70	3807/21	-	taluz

Lungime Segmente
1) Valorile lungimilor segmentelor sunt obţinute din proiecţie în plan.

Punct început	X / Y	Punct sfârşit	X / Y	Lungime segment (** (m)
1	450.164,803 511.698,22	2	450.162,862 511.697,205	2.19
2	450.162,862 511.697,205	3	450.187,711 511.656,635	47.575
3	450.187,711 511.656,635	4	450.297,494 511.538,104	161.561
4	450.297,494 511.538,104	5	450.299,603 511.538,92	2.261
5	450.299,603 511.538,92	1	450.164,803 511.698,22	208.681

** Lungimile segmentelor sunt determinate în planul de proiecţie Stereo 70 şi sunt rotunjite la 1 milimetru.
*** Distanţa dintre puncte este formată din segmente cumulate ce sunt mai mici decât valoarea 1 milimetru.

DATE DESPRE IMOBILUL NR. 2239

Oficiul de Cadastru şi Publicitate Imobiliară SIBIU
Biroul de Cadastru şi Publicitate Imobiliară Medias

A. Partea I. Descrierea imobilului

TEREN Extravilan

Adresa: Jud. Sibiu

Nr. Crt	Nr cadastral Nr. topografic	Suprafaţa* (mp)	Observaţii / Referinţe
A1		4.300	Sector cadastral:63 Teren neimprejmuit;

B. Partea II. Proprietari şi acte

Inscrieri privitoare la dreptul de proprietate şi alte drepturi reale		Referinţe
/		
Act Administrativ nr. 3061/6, din 12/08/2015 emis de CJSDPAT SIBIU (TITLU DE PROPRIETATE);		
B1	Intabulare, drept de PROPRIETATE, dobandit prin Reconstituire, cota actuala 1/1	A1
	1) **GHERAN ELENA-ANA** 2) **RADU MIHAELA-ADRIANA**	

C. Partea III. SARCINI .

Inscrieri privind dezmembramintele dreptului de proprietate, drepturi reale de garanţie şi sarcini	Referinţe
NU SUNT	

Anexa Nr. 1 La Partea I

Teren

Nr cadastral	Suprafaţa (mp)*	Observaţii / Referinţe
	4.300	

* Suprafaţa este determinată in planul de proiecţie Stereo 70.

DETALII LINIARE IMOBIL

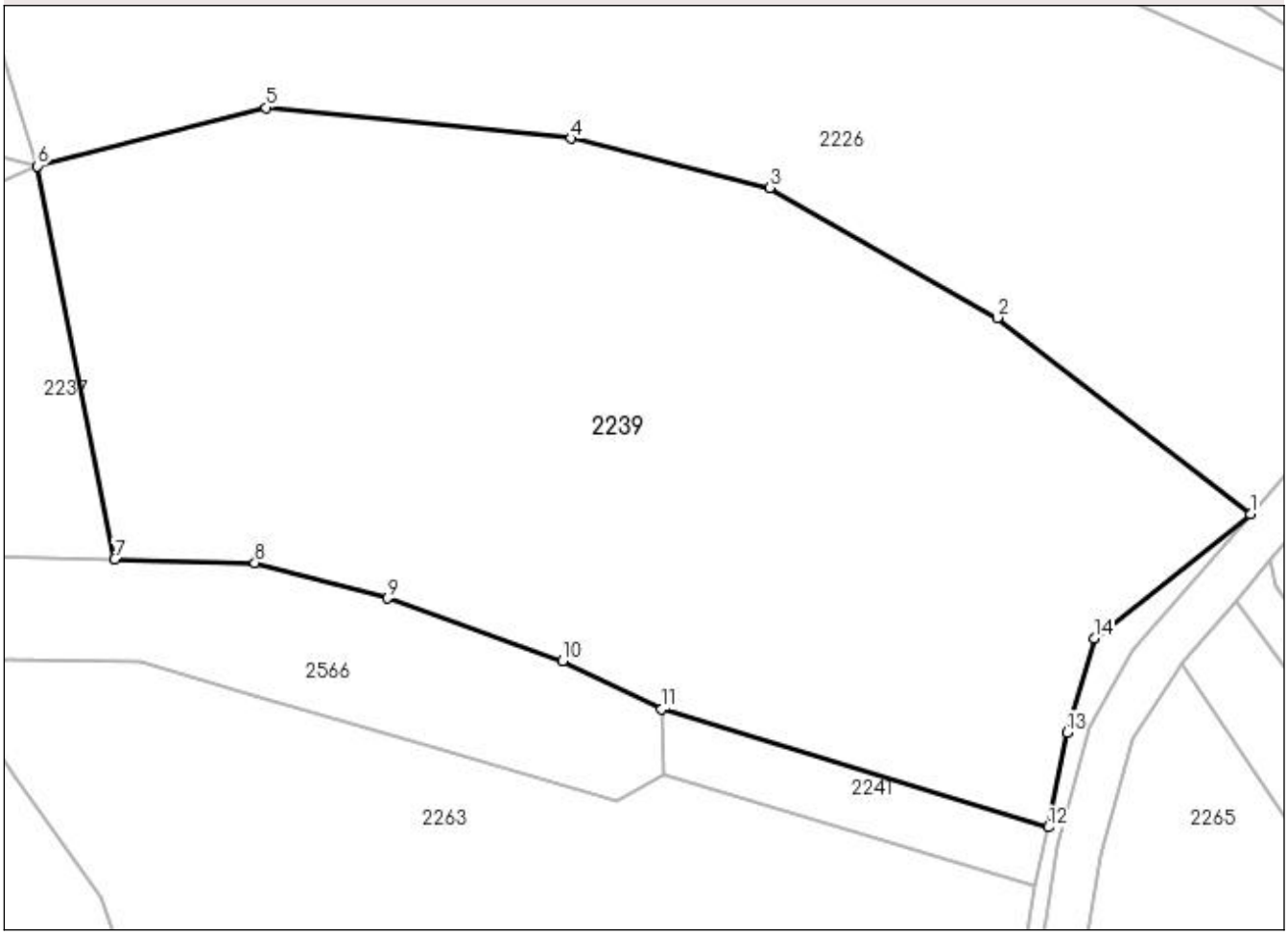

Date referitoare la teren

Crt	Categorie folosinţă	Intra vilan	Suprafaţa (mp)	Tarla	Parcelă	Nr. topo	Observaţii / Referinţe
1	arabil	NU	4.300	70	3760/2	-	

Lungime Segmente
1) Valorile lungimilor segmentelor sunt obţinute din proiecţie în plan.

Punct început	X / Y	Punct sfârşit	X / Y	Lungime segment (** (m)
1	450.014,751 511.616,906	2	449.991,673 511.634,804	29.205
2	449.991,673 511.634,804	3	449.970,955 511.646,647	23.865
3	449.970,955 511.646,647	4	449.952,813 511.651,139	18.69
4	449.952,813 511.651,139	5	449.925,025 511.653,917	27.927
5	449.925,025 511.653,917	6	449.904,192 511.648,608	21.499

Punct început	X / Y	Punct sfârşit	X / Y	Lungime segment (** (m)
6	449.904,192 511.648,608	7	449.911,245 511.612,813	36.484
7	449.911,245 511.612,813	8	449.924,011 511.612,484	12.77
8	449.924,011 511.612,484	9	449.936,068 511.609,242	12.486
9	449.936,068 511.609,242	10	449.952,044 511.603,51	16.973
10	449.952,044 511.603,51	11	449.961,087 511.599,136	10.045
11	449.961,087 511.599,136	12	449.996,332 511.588,398	36.844
12	449.996,332 511.588,398	13	449.998,001 511.597,025	8.787
13	449.998,001 511.597,025	14	450.000,491 511.605,604	8.933
14	450.000,491 511.605,604	1	450.014,751 511.616,906	18.196

** Lungimile segmentelor sunt determinate în planul de proiecţie Stereo 70 şi sunt rotunjite la 1 milimetru.
*** Distanţa dintre puncte este formată din segmente cumulate ce sunt mai mici decât valoarea 1 milimetru.

DATE DESPRE IMOBILUL NR. 2240

Oficiul de Cadastru şi Publicitate Imobiliară SIBIU
Biroul de Cadastru şi Publicitate Imobiliară Medias

A. Partea I. Descrierea imobilului

TEREN Extravilan

Adresa: Jud. Sibiu

Nr. Crt	Nr cadastral Nr. topografic	Suprafaţa* (mp)	Observaţii / Referinţe
A1		200	Sector cadastral:63 Teren neimprejmuit;

B. Partea II. Proprietari şi acte

Inscrieri privitoare la dreptul de proprietate şi alte drepturi reale		Referinţe
/		
Act Administrativ nr. 742/6, din 26/05/1995 emis de CJSDPAT SIBIU (TITLU DE PROPRIETATE);		
B1	Intabulare, drept de PROPRIETATE, dobandit prin Reconstituire, cota actuala 1/1	A1
	1) **TEGLAS ANA**	

C. Partea III. SARCINI .

Inscrieri privind dezmembramintele dreptului de proprietate, drepturi reale de garanţie şi sarcini	Referinţe
NU SUNT	

Anexa Nr. 1 La Partea I

Teren

Nr cadastral	Suprafaţa (mp)*	Observaţii / Referinţe
	200	

* Suprafaţa este determinată in planul de proiecţie Stereo 70.

DETALII LINIARE IMOBIL

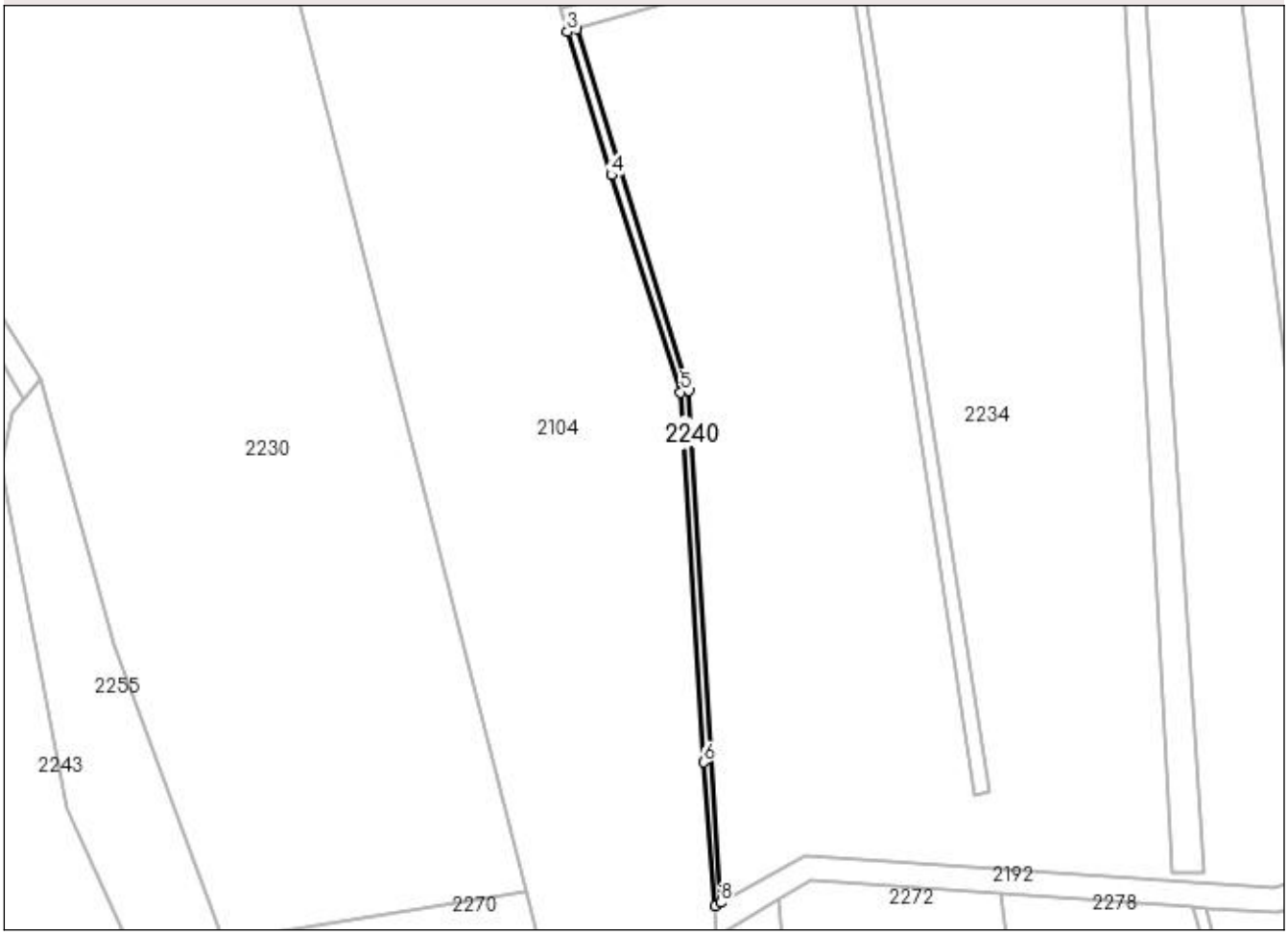

Date referitoare la teren

Crt	Categorie folosință	Intra vilan	Suprafaţa (mp)	Tarla	Parcelă	Nr. topo	Observaţii / Referinţe
1	faneata	NU	200	70	3827/1	-	

Lungime Segmente
1) Valorile lungimilor segmentelor sunt obţinute din proiecţie în plan.

Punct început	X / Y	Punct sfârşit	X / Y	Lungime segment (** (m)
1	450.505,802 511.632,219	2	450.487,512 511.691,526	62.062
2	450.487,512 511.691,526	3	450.485,97 511.691,077	1.606
3	450.485,97 511.691,077	4	450.493,2 511.667,582	24.582
4	450.493,2 511.667,582	5	450.504,559 511.632,012	37.339
5	450.504,559 511.632,012	6	450.508,298 511.571,34	60.788

Punct început	X / Y	Punct sfârşit	X / Y	Lungime segment (** (m)
6	450.508,298 511.571,34	7	450.510,148 511.547,826	23.587
7	450.510,148 511.547,826	8	450.511,11 511.548,356	1.098
8	450.511,11 511.548,356	1	450.505,802 511.632,219	84.031

** Lungimile segmentelor sunt determinate în planul de proiecţie Stereo 70 şi sunt rotunjite la 1 milimetru.
*** Distanţa dintre puncte este formată din segmente cumulate ce sunt mai mici decât valoarea 1 milimetru.

DATE DESPRE IMOBILUL NR. 2241

Oficiul de Cadastru şi Publicitate Imobiliară SIBIU
Biroul de Cadastru şi Publicitate Imobiliară Medias

A. Partea I. Descrierea imobilului

TEREN Extravilan

Adresa: Jud. Sibiu

Nr. Crt	Nr cadastral Nr. topografic	Suprafaţa* (mp)	Observaţii / Referinţe
A1		200	Sector cadastral:63 Teren neimprejmuit;

B. Partea II. Proprietari şi acte

Inscrieri privitoare la dreptul de proprietate şi alte drepturi reale		Referinţe
/		
Act Administrativ nr. 3061/6, din 12/08/2015 emis de CJSDPAT SIBIU (TITLU DE PROPRIETATE);		
B1	Intabulare, drept de PROPRIETATE, dobandit prin Reconstituire, cota actuala 1/1	A1
	1) **GHERAN ELENA-ANA** 2) **RADU MIHAELA-ADRIANA**	

C. Partea III. SARCINI .

Inscrieri privind dezmembramintele dreptului de proprietate, drepturi reale de garanţie şi sarcini	Referinţe
NU SUNT	

Anexa Nr. 1 La Partea I

Teren

Nr cadastral	Suprafaţa (mp)*	Observaţii / Referinţe
	200	

* Suprafaţa este determinată in planul de proiecţie Stereo 70.

DETALII LINIARE IMOBIL

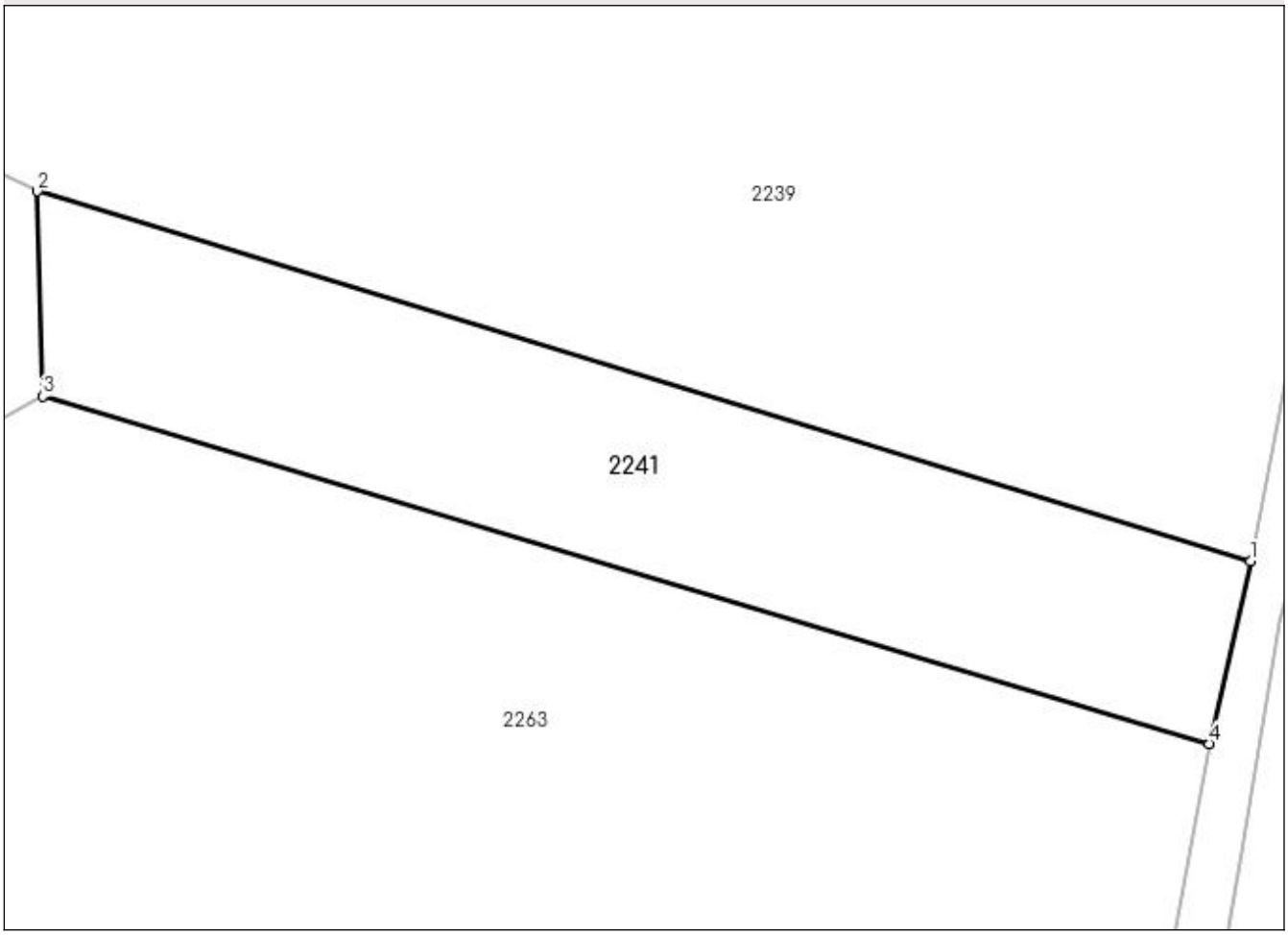

Date referitoare la teren

Crt	Categorie folosință	Intra vilan	Suprafaţa (mp)	Tarla	Parcelă	Nr. topo	Observaţii / Referinţe
1	faneata	NU	200	70	3762	-	taluz

Lungime Segmente
1) Valorile lungimilor segmentelor sunt obţinute din proiecţie în plan.

Punct început	X / Y	Punct sfârşit	X / Y	Lungime segment (** (m)
1	449.996,332 511.588,398	2	449.961,087 511.599,136	36.844
2	449.961,087 511.599,136	3	449.961,238 511.593,178	5.96
3	449.961,238 511.593,178	4	449.995,136 511.583,096	35.366
4	449.995,136 511.583,096	1	449.996,332 511.588,398	5.435

** Lungimile segmentelor sunt determinate în planul de proiecţie Stereo 70 şi sunt rotunjite la 1 milimetru.
*** Distanţa dintre puncte este formată din segmente cumulate ce sunt mai mici decât valoarea 1 milimetru.

DATE DESPRE IMOBILUL NR. 2242

Oficiul de Cadastru şi Publicitate Imobiliară SIBIU
Biroul de Cadastru şi Publicitate Imobiliară Medias

A. Partea I. Descrierea imobilului

TEREN Extravilan

Adresa: Jud. Sibiu

Nr. Crt	Nr cadastral Nr. topografic	Suprafaţa* (mp)	Observaţii / Referinţe
A1		1.400	Sector cadastral:63 Teren neimprejmuit;

B. Partea II. Proprietari şi acte

Inscrieri privitoare la dreptul de proprietate şi alte drepturi reale		Referinţe
/		
Act Administrativ nr. 885/6, din 14/06/1995 emis de CJSDPAT SIBIU (TITLU DE PROPRIETATE);		
B1	Intabulare, drept de PROPRIETATE, dobandit prin Constituire, cota actuala 1/1	A1
	1) **BLAGA GLIGOR**	

C. Partea III. SARCINI .

Inscrieri privind dezmembramintele dreptului de proprietate, drepturi reale de garanţie şi sarcini	Referinţe
NU SUNT	

Anexa Nr. 1 La Partea I

Teren

Nr cadastral	Suprafaţa (mp)*	Observaţii / Referinţe
	1.400	

* Suprafaţa este determinată in planul de proiecţie Stereo 70.

DETALII LINIARE IMOBIL

Date referitoare la teren

Crt	Categorie folosinţă	Intra vilan	Suprafaţa (mp)	Tarla	Parcelă	Nr. topo	Observaţii / Referinţe
1	faneata	NU	1.400	70	3839/4	-	

Lungime Segmente
1) Valorile lungimilor segmentelor sunt obţinute din proiecţie în plan.

Punct început	X / Y	Punct sfârşit	X / Y	Lungime segment (** (m)
1	450.768,282 511.650,315	2	450.757,061 511.637,684	16.895
2	450.757,061 511.637,684	3	450.723,788 511.620,545	37.428
3	450.723,788 511.620,545	4	450.706,584 511.580,718	43.383
4	450.706,584 511.580,718	5	450.724,52 511.581,749	17.966
5	450.724,52 511.581,749	6	450.736,6 511.600,393	22.215

Punct început	X / Y	Punct sfârşit	X / Y	Lungime segment (** (m)
6	450.736,6 511.600,393	7	450.760,11 511.619,423	30.247
7	450.760,11 511.619,423	1	450.768,282 511.650,315	31.955

** Lungimile segmentelor sunt determinate în planul de proiecţie Stereo 70 şi sunt rotunjite la 1 milimetru.
*** Distanţa dintre puncte este formată din segmente cumulate ce sunt mai mici decât valoarea 1 milimetru.

DATE DESPRE IMOBILUL NR. 2243

Oficiul de Cadastru şi Publicitate Imobiliară SIBIU
Biroul de Cadastru şi Publicitate Imobiliară Medias

A. Partea I. Descrierea imobilului

TEREN Extravilan

Adresa: Jud. Sibiu

Nr. Crt	Nr cadastral Nr. topografic	Suprafaţa* (mp)	Observaţii / Referinţe
A1		5.000	Sector cadastral:63 Teren neimprejmuit;

B. Partea II. Proprietari şi acte

Inscrieri privitoare la dreptul de proprietate şi alte drepturi reale		Referinţe
/		
Act Administrativ nr. 936/6, din 25/05/1995 emis de CJSDPAT SIBIU (TITLU DE PROPRIETATE);		
B1	Intabulare, drept de PROPRIETATE, dobandit prin Constituire, cota actuala 1/1	A1
	1) **ALDEA MONICA**	

C. Partea III. SARCINI .

Inscrieri privind dezmembramintele dreptului de proprietate, drepturi reale de garanţie şi sarcini	Referinţe
NU SUNT	

Anexa Nr. 1 La Partea I

Teren

Nr cadastral	Suprafaţa (mp)*	Observaţii / Referinţe
	5.000	

* Suprafaţa este determinată in planul de proiecţie Stereo 70.

DETALII LINIARE IMOBIL

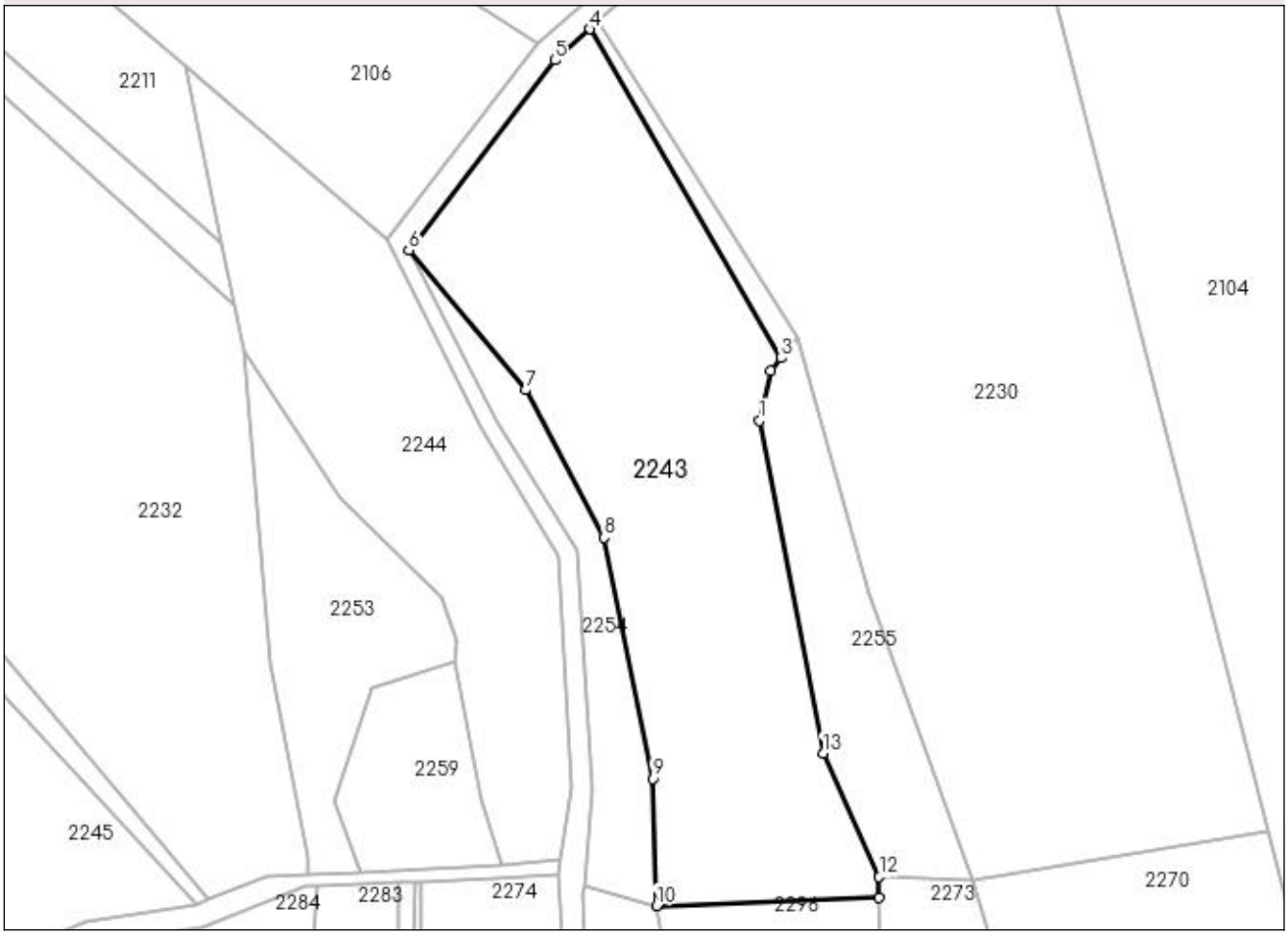

Date referitoare la teren

Crt	Categorie folosinţă	Intra vilan	Suprafaţa (mp)	Tarla	Parcelă	Nr. topo	Observaţii / Referinţe
1	arabil	NU	5.000	70	3833/25	-	

Lungime Segmente
1) Valorile lungimilor segmentelor sunt obţinute din proiecţie în plan.

Punct început	X / Y	Punct sfârşit	X / Y	Lungime segment (** (m)
1	450.393,077 511.620,014	2	450.394,972 511.628,54	8.734
2	450.394,972 511.628,54	3	450.396,77 511.630,651	2.773
3	450.396,77 511.630,651	4	450.364,258 511.686,443	64.574
4	450.364,258 511.686,443	5	450.358,326 511.681,145	7.954
5	450.358,326 511.681,145	6	450.333,545 511.648,948	40.629

Punct început	X / Y	Punct sfârşit	X / Y	Lungime segment (** (m)
6	450.333,545 511.648,948	7	450.353,421 511.625,228	30.946
7	450.353,421 511.625,228	8	450.366,72 511.600,186	28.354
8	450.366,72 511.600,186	9	450.374,946 511.559,318	41.689
9	450.374,946 511.559,318	10	450.375,574 511.537,761	21.566
10	450.375,574 511.537,761	11	450.413,435 511.539,123	37.885
11	450.413,435 511.539,123	12	450.413,416 511.542,66	3.537
12	450.413,416 511.542,66	13	450.403,85 511.563,673	23.088
13	450.403,85 511.563,673	1	450.393,077 511.620,014	57.362

** Lungimile segmentelor sunt determinate în planul de proiecţie Stereo 70 şi sunt rotunjite la 1 milimetru.
*** Distanţa dintre puncte este formată din segmente cumulate ce sunt mai mici decât valoarea 1 milimetru.

DATE DESPRE IMOBILUL NR. 2244

Oficiul de Cadastru şi Publicitate Imobiliară SIBIU
Biroul de Cadastru şi Publicitate Imobiliară Medias

A. Partea I. Descrierea imobilului

TEREN Extravilan

Adresa: Jud. Sibiu

Nr. Crt	Nr cadastral Nr. topografic	Suprafaţa* (mp)	Observaţii / Referinţe
A1		3.000	Sector cadastral:63 Teren neimprejmuit;

B. Partea II. Proprietari şi acte

Inscrieri privitoare la dreptul de proprietate şi alte drepturi reale		Referinţe
/		
Act Administrativ nr. 740/6, din 06/05/1995 emis de CJSDPAT SIBIU (TITLU DE PROPRIETATE);		
B1	Intabulare, drept de PROPRIETATE, dobandit prin Reconstituire, cota actuala 1/1	A1
	1) **MUNTEAN MARIA** DEFUNCT:Da	

C. Partea III. SARCINI .

Inscrieri privind dezmembramintele dreptului de proprietate, drepturi reale de garanţie şi sarcini	Referinţe
NU SUNT	

Anexa Nr. 1 La Partea I

Teren

Nr cadastral	Suprafaţa (mp)*	Observaţii / Referinţe
	3.000	

* Suprafaţa este determinată in planul de proiecţie Stereo 70.

DETALII LINIARE IMOBIL

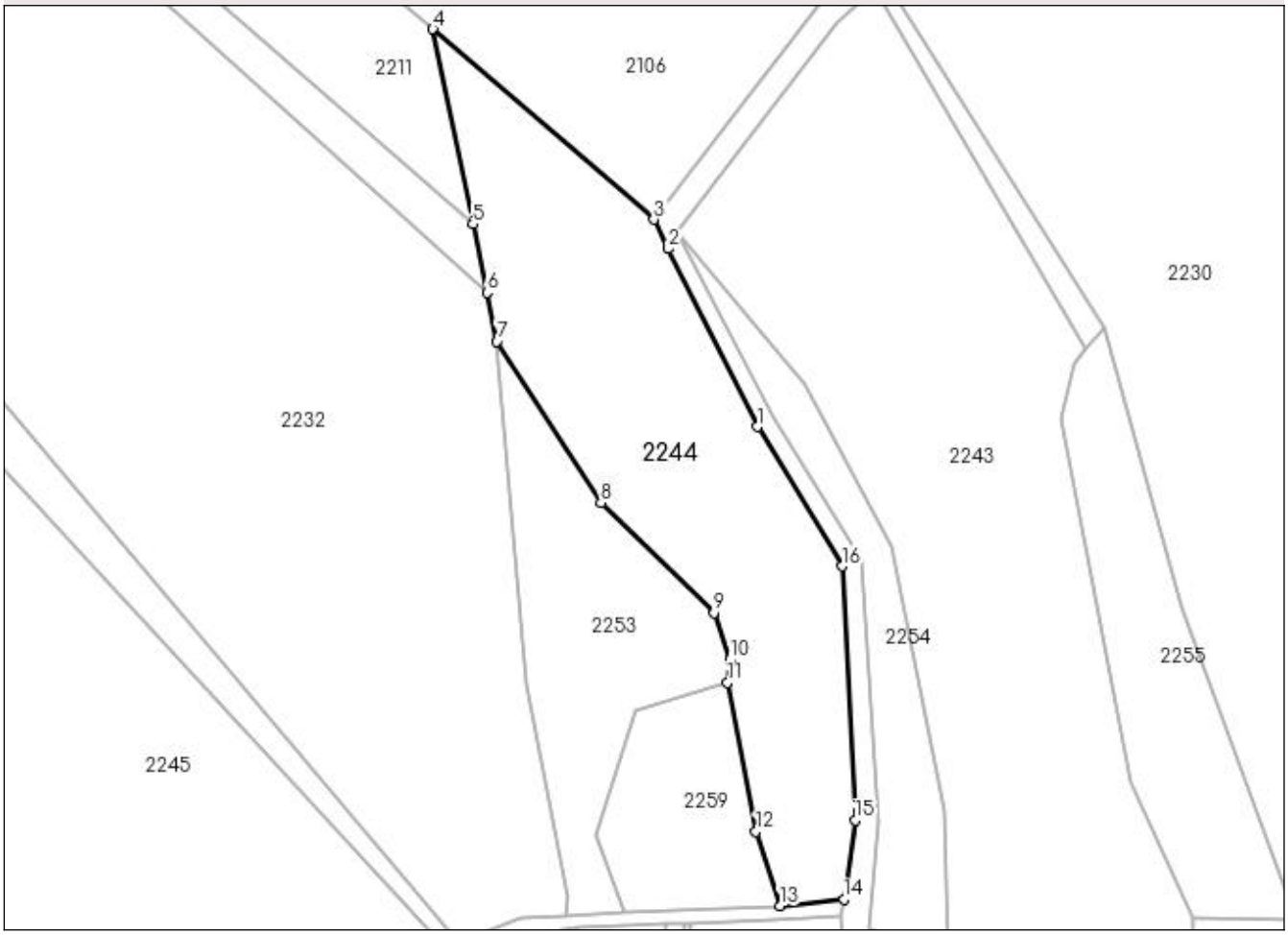

Date referitoare la teren

Crt	Categorie folosinţă	Intra vilan	Suprafaţa (mp)	Tarla	Parcelă	Nr. topo	Observaţii / Referinţe
1	arabil	NU	3.000	70	3807/24	-	

Lungime Segmente
1) Valorile lungimilor segmentelor sunt obţinute din proiecţie în plan.

Punct început	X / Y	Punct sfârşit	X / Y	Lungime segment (** (m)
1	450.345,904 511.618,711	2	450.332,166 511.646,273	30.796
2	450.332,166 511.646,273	3	450.329,914 511.650,789	5.046
3	450.329,914 511.650,789	4	450.295,668 511.680,264	45.184
4	450.295,668 511.680,264	5	450.301,861 511.650,088	30.806
5	450.301,861 511.650,088	6	450.304,045 511.639,45	10.86

Punct început	X / Y	Punct sfârşit	X / Y	Lungime segment (** (m)
6	450.304,045 511.639,45	7	450.305,595 511.631,899	7.708
7	450.305,595 511.631,899	8	450.321,755 511.606,919	29.752
8	450.321,755 511.606,919	9	450.339,213 511.589,896	24.384
9	450.339,213 511.589,896	10	450.341,752 511.582,662	7.667
10	450.341,752 511.582,662	11	450.341,313 511.579,086	3.603
11	450.341,313 511.579,086	12	450.345,729 511.555,99	23.514
12	450.345,729 511.555,99	13	450.349,429 511.544,534	12.039
13	450.349,429 511.544,534	14	450.359,381 511.545,537	10.002
14	450.359,381 511.545,537	15	450.361,13 511.557,736	12.324
15	450.361,13 511.557,736	16	450.359,075 511.597,092	39.41
16	450.359,075 511.597,092	1	450.345,904 511.618,711	25.315

** Lungimile segmentelor sunt determinate în planul de proiecţie Stereo 70 şi sunt rotunjite la 1 milimetru.
*** Distanţa dintre puncte este formată din segmente cumulate ce sunt mai mici decât valoarea 1 milimetru.

DATE DESPRE IMOBILUL NR. 2245

Oficiul de Cadastru şi Publicitate Imobiliară SIBIU
Biroul de Cadastru şi Publicitate Imobiliară Medias

A. Partea I. Descrierea imobilului

TEREN Extravilan

Adresa: Jud. Sibiu

Nr. Crt	Nr cadastral Nr. topografic	Suprafaţa* (mp)	Observaţii / Referinţe
A1		9.500	Sector cadastral:63 Teren neimprejmuit;

B. Partea II. Proprietari şi acte

Inscrieri privitoare la dreptul de proprietate şi alte drepturi reale		Referinţe
/		
Act Administrativ nr. 693/6, din 14/06/1995 emis de CJSDPAT SIBIU (TITLU DE PROPRIETATE);		
B1	Intabulare, drept de PROPRIETATE, dobandit prin Reconstituire, cota actuala 1/2	A1
	1) **LUCA IOAN**	
Act Notarial nr. 154, din 07/12/2005 emis de NP DANIEL CRISTEA (certificat de mostenitor);		
B2	Intabulare, drept de PROPRIETATE, dobandit prin Succesiune, cota actuala 1/2	A1
	1) **LUCA LUCREȚIA-MARIA**	

C. Partea III. SARCINI .

Inscrieri privind dezmembramintele dreptului de proprietate, drepturi reale de garanţie şi sarcini	Referinţe
NU SUNT	

Anexa Nr. 1 La Partea I

Teren

Nr cadastral	Suprafaţa (mp)*	Observaţii / Referinţe
	9.500	

* Suprafaţa este determinată in planul de proiecţie Stereo 70.

DETALII LINIARE IMOBIL

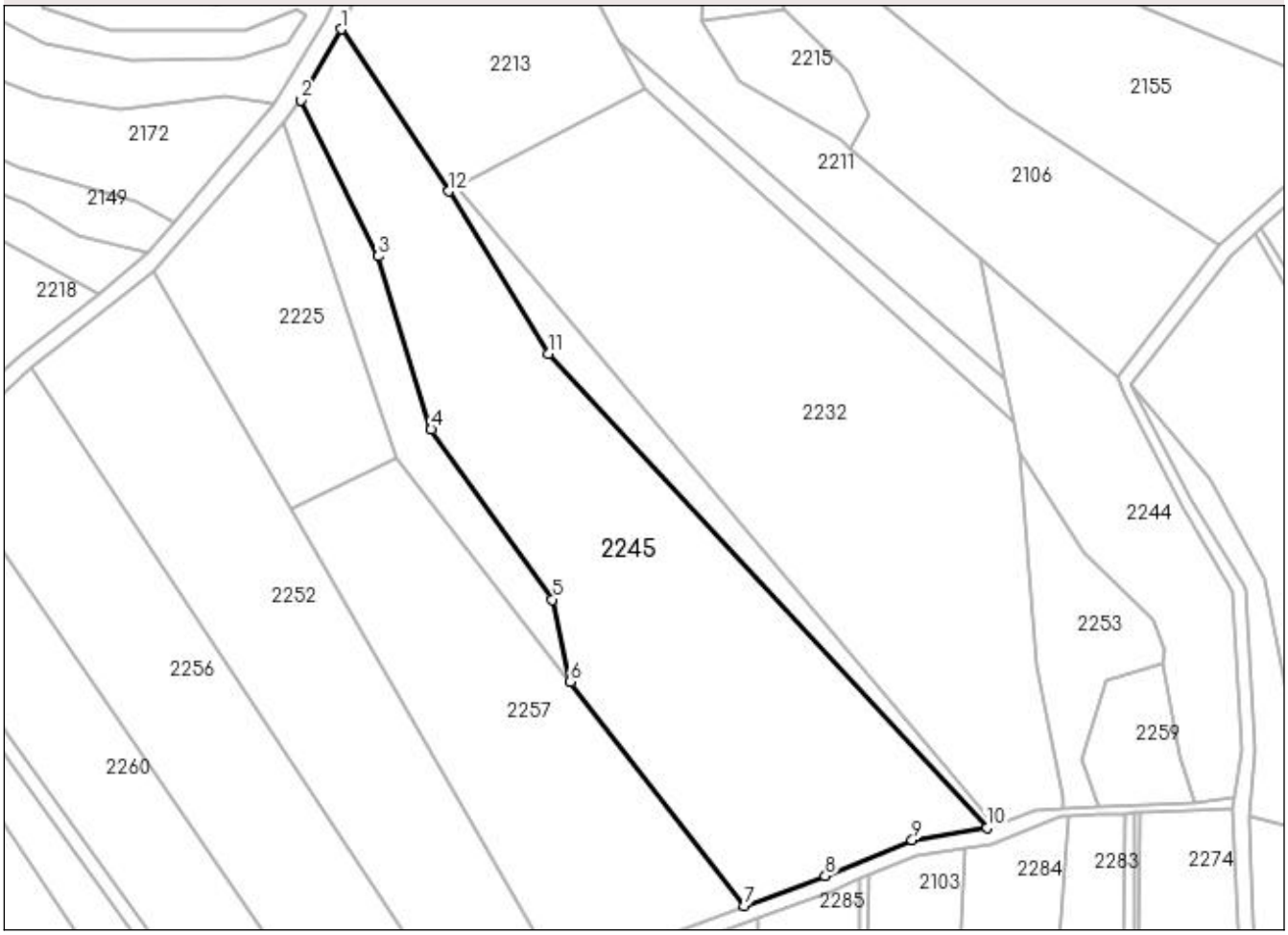

Date referitoare la teren

Crt	Categorie folosinţă	Intra vilan	Suprafaţa (mp)	Tarla	Parcelă	Nr. topo	Observaţii / Referinţe
1	arabil	NU	9.500	70	3807/20/1	-	

Lungime Segmente
1) Valorile lungimilor segmentelor sunt obţinute din proiecţie în plan.

Punct început	X / Y	Punct sfârşit	X / Y	Lungime segment (** (m)
1	450.135,988 511.737,698	2	450.125,943 511.719,941	20.401
2	450.125,943 511.719,941	3	450.145,325 511.680,961	43.533
3	450.145,325 511.680,961	4	450.158,504 511.637,679	45.244
4	450.158,504 511.637,679	5	450.188,818 511.595,2	52.186
5	450.188,818 511.595,2	6	450.193,345 511.574,68	21.014

Punct început	X / Y	Punct sfârşit	X / Y	Lungime segment (** (m)
6	450.193,345 511.574,68	7	450.236,735 511.518,655	70.863
7	450.236,735 511.518,655	8	450.257,062 511.526,122	21.655
8	450.257,062 511.526,122	9	450.278,774 511.535,043	23.474
9	450.278,774 511.535,043	10	450.297,494 511.538,104	18.969
10	450.297,494 511.538,104	11	450.187,711 511.656,635	161.561
11	450.187,711 511.656,635	12	450.162,862 511.697,205	47.575
12	450.162,862 511.697,205	1	450.135,988 511.737,698	48.599

** Lungimile segmentelor sunt determinate în planul de proiecţie Stereo 70 şi sunt rotunjite la 1 milimetru.
*** Distanţa dintre puncte este formată din segmente cumulate ce sunt mai mici decât valoarea 1 milimetru.

DATE DESPRE IMOBILUL NR. 2246

Oficiul de Cadastru şi Publicitate Imobiliară SIBIU
Biroul de Cadastru şi Publicitate Imobiliară Medias

A. Partea I. Descrierea imobilului

TEREN Extravilan

Adresa: Jud. Sibiu

Nr. Crt	Nr cadastral Nr. topografic	Suprafaţa* (mp)	Observaţii / Referinţe
A1		600	Sector cadastral:63 Teren neimprejmuit;

B. Partea II. Proprietari şi acte

Inscrieri privitoare la dreptul de proprietate şi alte drepturi reale		Referinţe
/		
Act Administrativ nr. 892/6, din 14/06/1995 emis de CJSDPAT SIBIU (TITLU DE PROPRIETATE);		
B1	Intabulare, drept de PROPRIETATE, dobandit prin Constituire, cota actuala 1/1	A1
	1) **BUZGOI IOAN**	

C. Partea III. SARCINI .

Inscrieri privind dezmembramintele dreptului de proprietate, drepturi reale de garanţie şi sarcini	Referinţe
NU SUNT	

Anexa Nr. 1 La Partea I

Teren

Nr cadastral	Suprafaţa (mp)*	Observaţii / Referinţe
	600	

* Suprafaţa este determinată in planul de proiecţie Stereo 70.

DETALII LINIARE IMOBIL

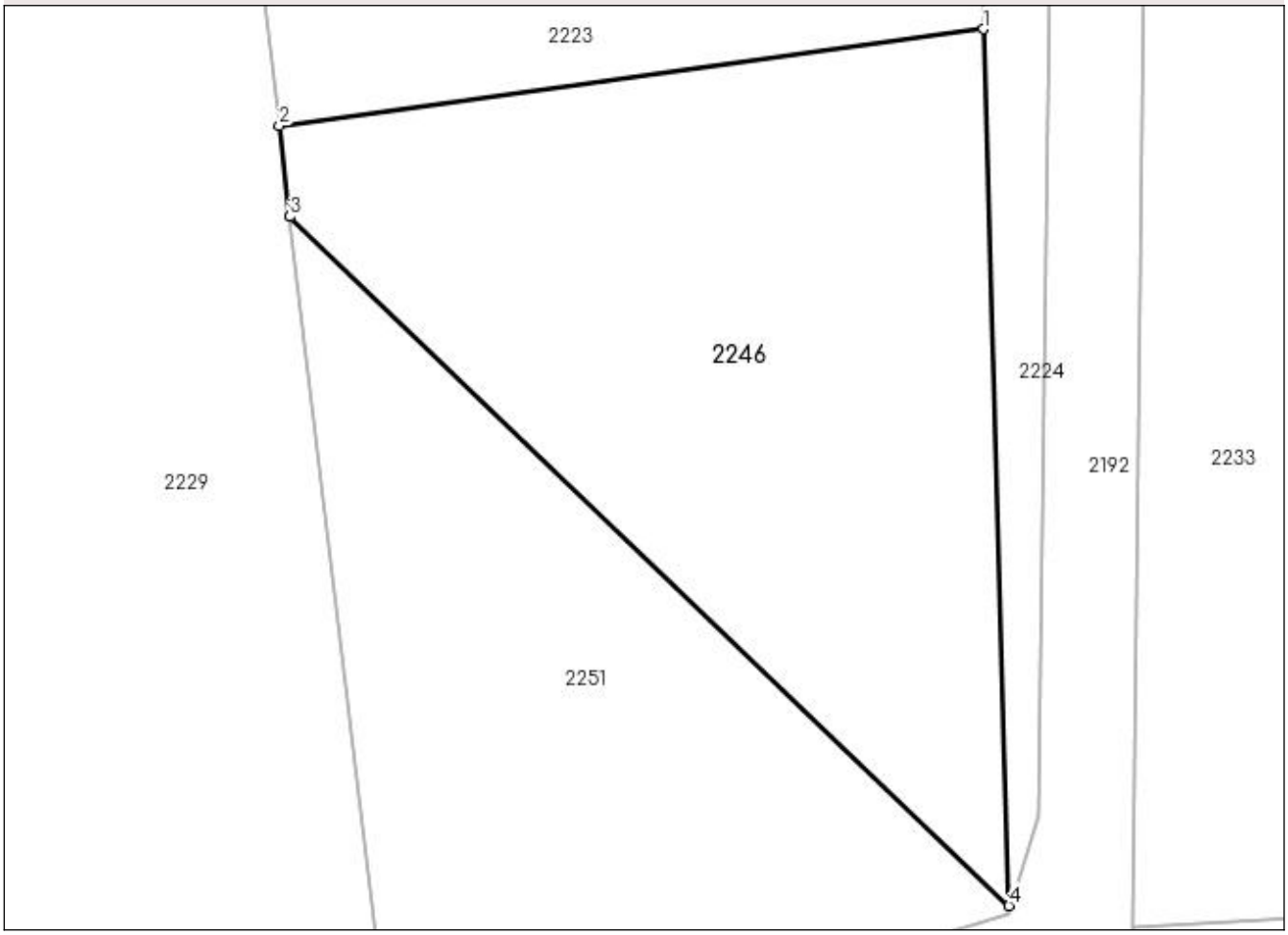

Date referitoare la teren

Crt	Categorie folosinţă	Intra vilan	Suprafaţa (mp)	Tarla	Parcelă	Nr. topo	Observaţii / Referinţe
1	arabil	NU	600	70	3833/4/1	-	

Lungime Segmente
1) Valorile lungimilor segmentelor sunt obţinute din proiecţie în plan.

Punct început	X / Y	Punct sfârşit	X / Y	Lungime segment (** (m)
1	450.693,287 511.618,1	2	450.663,653 511.614,034	29.912
2	450.663,653 511.614,034	3	450.664,106 511.610,214	3.847
3	450.664,106 511.610,214	4	450.694,372 511.581,224	41.911
4	450.694,372 511.581,224	1	450.693,287 511.618,1	36.893

** Lungimile segmentelor sunt determinate în planul de proiecţie Stereo 70 şi sunt rotunjite la 1 milimetru.
*** Distanţa dintre puncte este formată din segmente cumulate ce sunt mai mici decât valoarea 1 milimetru.

DATE DESPRE IMOBILUL NR. 2247

Oficiul de Cadastru şi Publicitate Imobiliară SIBIU
Biroul de Cadastru şi Publicitate Imobiliară Medias

A. Partea I. Descrierea imobilului

TEREN Extravilan

Adresa: Jud. Sibiu

Nr. Crt	Nr cadastral Nr. topografic	Suprafaţa* (mp)	Observaţii / Referinţe
A1		3.378	Sector cadastral:63 Teren neimprejmuit;

B. Partea II. Proprietari şi acte

Inscrieri privitoare la dreptul de proprietate şi alte drepturi reale		Referinţe
/		
Act Normativ nr. 7, din 13/03/1996 emis de PARLAMENTUL ROMANIEI (lege);		
B1	Inscrierea provizorie, drept de PROPRIETATE, dobandit prin Lege, cota actuala 1/1	A1
	1) **MUNICIPIUL MEDIAS**, CIF:4240677, proprietar neidentificat	

C. Partea III. SARCINI .

Inscrieri privind dezmembramintele dreptului de proprietate, drepturi reale de garanţie şi sarcini	Referinţe
NU SUNT	

Anexa Nr. 1 La Partea I

Teren

Nr cadastral	Suprafaţa (mp)*	Observaţii / Referinţe
	3.378	

* Suprafaţa este determinată in planul de proiecţie Stereo 70.

DETALII LINIARE IMOBIL

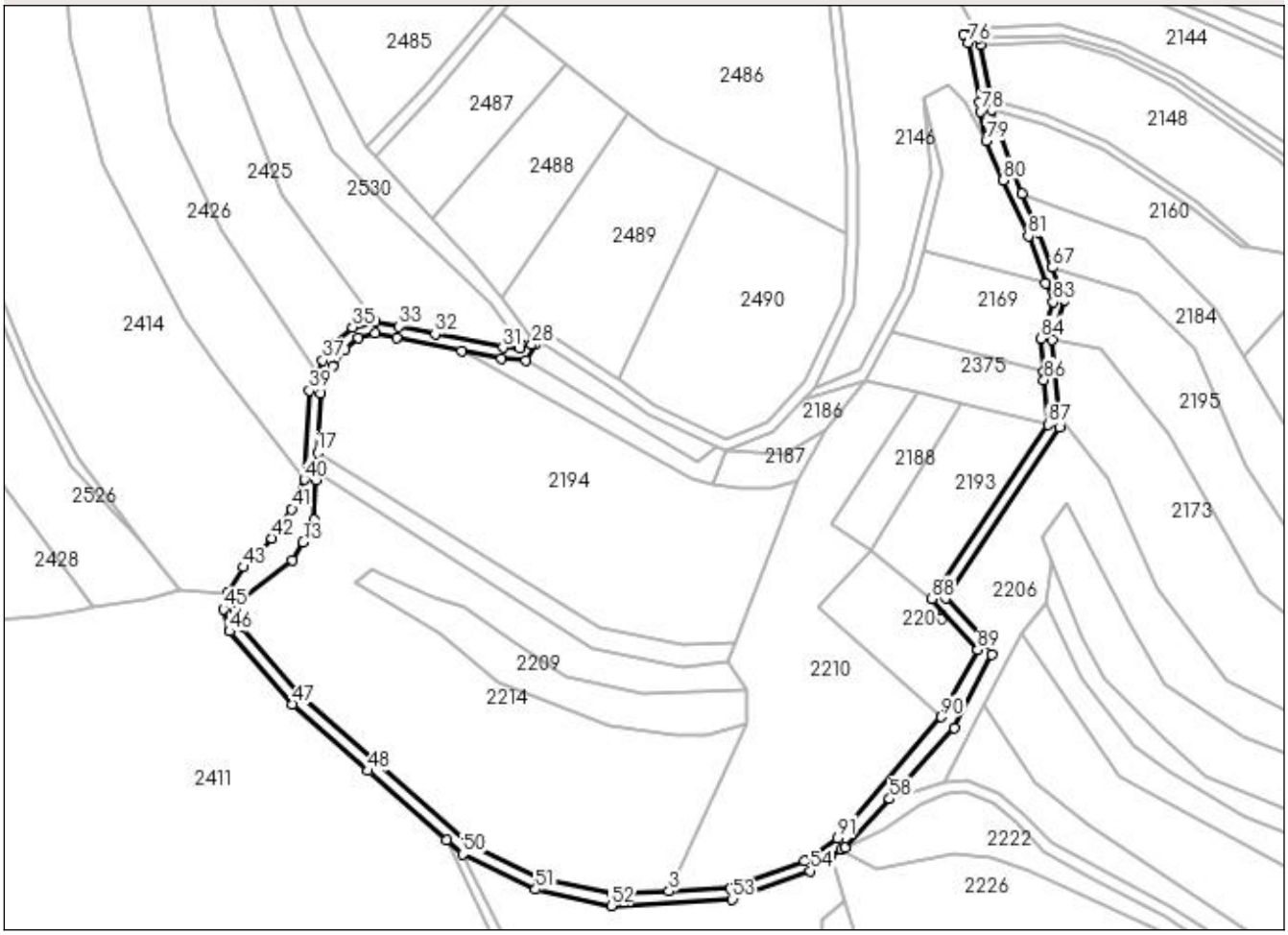

Date referitoare la teren

Crt	Categorie folosinţă	Intra vilan	Suprafaţa (mp)	Tarla	Parcelă	Nr. topo	Observaţii / Referinţe
1	drum	NU	3.378	70	3751/7	-	

Lungime Segmente

1) Valorile lungimilor segmentelor sunt obţinute din proiecţie în plan.

Punct început	X / Y	Punct sfârşit	X / Y	Lungime segment
1	449.882,713 511.686,676	2	449.856,515 511.677,122	27.886
4	449.815,184 511.674,874	5	449.789,634 511.680,433	26.148
7	449.732,113 511.721,202	8	449.705,778 511.744,348	35.06
10	449.682,875 511.775,026	11	449.683,4 511.777,276	2.31
13	449.706,654 511.798,42	14	449.710,378 511.806,386	8.794
16	449.711,306 511.823,402	17	449.711,658 511.829,88	6.488

Punct început	X / Y	Punct sfârşit	X / Y	Lungime segment
2	449.856,515 511.677,122	3	449.835,152 511.675,96	21.395
5	449.789,634 511.680,433	6	449.764,964 511.692,328	27.388
8	449.705,778 511.744,348	9	449.684,428 511.769,041	32.644
11	449.683,4 511.777,276	12	449.702,76 511.792,169	24.427
14	449.710,378 511.806,386	15	449.711,131 511.820,216	13.851
17	449.711,658 511.829,88	18	449.712,793 511.850,73	20.881

Punct început	X / Y	Punct sfârşit	X / Y	Lungime segment
3	449.835,152 511.675,96	4	449.815,184 511.674,874	19.997
6	449.764,964 511.692,328	7	449.732,113 511.721,202	43.737
9	449.684,428 511.769,041	10	449.682,875 511.775,026	6.183
12	449.702,76 511.792,169	13	449.706,654 511.798,42	7.364
15	449.711,131 511.820,216	16	449.711,306 511.823,402	3.191
18	449.712,793 511.850,73	19	449.717,006 511.860,234	10.395

Punct început	X / Y	Punct sfârşit	X / Y	Lungime segment
19	449.717,006 511.860,234	20	449.721,286 511.866,184	7.33
22	449.731,985 511.871,679	23	449.739,531 511.870,155	7.698
25	449.776,273 511.862,733	26	449.784,954 511.862,222	8.696
28	449.786,992 511.867,721	29	449.783,325 511.867,836	3.669
31	449.776,789 511.866,709	32	449.753,035 511.871,508	24.234
34	449.731,881 511.875,781	35	449.724,062 511.873,786	8.07
37	449.713,517 511.862,233	38	449.711,451 511.857,572	5.099
40	449.707,137 511.820,433	41	449.702,72 511.810,044	11.289
43	449.685,613 511.789,682	44	449.680,021 511.780,402	10.835
46	449.680,791 511.767,132	47	449.702,932 511.741,524	33.853
49	449.756,974 511.694,025	50	449.762,734 511.688,962	7.669
52	449.814,862 511.670,85	53	449.857,326 511.673,16	42.527
55	449.892,074 511.688,247	56	449.895,526 511.690,615	4.186
58	449.912,607 511.708,335	59	449.935,39 511.733,198	33.724
61	449.946,776 511.762,99	62	449.932,33 511.778,799	21.415
64	449.972,001 511.842,629	65	449.969,748 511.869,358	26.824
67	449.969,696 511.894,82	68	449.965,036 511.907,278	13.302
70	449.948,469 511.950,121	71	449.948,256 511.953,288	3.175
73	449.943,868 511.975,213	74	449.942,09 511.978,438	3.683
76	449.940,194 511.973,593	77	449.944,281 511.952,79	21.201
79	449.946,516 511.939,311	80	449.952,542 511.925,461	15.105
82	449.967,482 511.889,322	83	449.969,954 511.882,715	7.054
85	449.966,622 511.858,038	86	449.966,831 511.855,372	2.675
88	449.927,434 511.778,676	89	449.943,5 511.760,654	24.144
91	449.894,306 511.694,629	1	449.882,713 511.686,676	14.058

Punct început	X / Y	Punct sfârşit	X / Y	Lungime segment
20	449.721,286 511.866,184	21	449.725,946 511.870,138	6.111
23	449.739,531 511.870,155	24	449.762,302 511.865,555	23.231
26	449.784,954 511.862,222	27	449.788,34 511.867,678	6.421
29	449.783,325 511.867,836	30	449.782,811 511.866,355	1.568
32	449.753,035 511.871,508	33	449.740,323 511.874,075	12.969
35	449.724,062 511.873,786	36	449.718,325 511.868,917	7.524
38	449.711,451 511.857,572	39	449.708,839 511.851,68	6.445
41	449.702,72 511.810,044	42	449.695,787 511.799,787	12.38
44	449.680,021 511.780,402	45	449.678,756 511.774,975	5.572
47	449.702,932 511.741,524	48	449.729,472 511.718,197	35.334
50	449.762,734 511.688,962	51	449.788,322 511.676,624	28.407
53	449.857,326 511.673,16	54	449.884,559 511.683,091	28.987
56	449.895,526 511.690,615	57	449.896,956 511.691,255	1.567
59	449.935,39 511.733,198	60	449.948,351 511.759,04	28.91
62	449.932,33 511.778,799	63	449.972,343 511.838,564	71.923
65	449.969,748 511.869,358	66	449.973,962 511.883,418	14.678
68	449.965,036 511.907,278	69	449.959,001 511.920,802	14.809
71	449.948,256 511.953,288	72	449.944,628 511.972,969	20.012
74	449.942,09 511.978,438	75	449.938,587 511.976,506	4.0
77	449.944,281 511.952,79	78	449.944,496 511.949,599	3.198
80	449.952,542 511.925,461	81	449.961,333 511.905,761	21.572
83	449.969,954 511.882,715	84	449.965,697 511.869,849	13.552
86	449.966,831 511.855,372	87	449.968,254 511.839,646	15.79
89	449.943,5 511.760,654	90	449.930,792 511.737,102	26.762

Punct început	X / Y	Punct sfârşit	X / Y	Lungime segment
21	449.725,946 511.870,138	22	449.731,985 511.871,679	6.233
24	449.762,302 511.865,555	25	449.776,273 511.862,733	14.253
27	449.788,34 511.867,678	28	449.786,992 511.867,721	1.348
30	449.782,811 511.866,355	31	449.776,789 511.866,709	6.032
33	449.740,323 511.874,075	34	449.731,881 511.875,781	8.612
36	449.718,325 511.868,917	37	449.713,517 511.862,233	8.233
39	449.708,839 511.851,68	40	449.707,137 511.820,433	31.293
42	449.695,787 511.799,787	43	449.685,613 511.789,682	14.34
45	449.678,756 511.774,975	46	449.680,791 511.767,132	8.103
48	449.729,472 511.718,197	49	449.756,974 511.694,025	36.615
51	449.788,322 511.676,624	52	449.814,862 511.670,85	27.161
54	449.884,559 511.683,091	55	449.892,074 511.688,247	9.114
57	449.896,956 511.691,255	58	449.912,607 511.708,335	23.166
60	449.948,351 511.759,04	61	449.946,776 511.762,99	4.253
63	449.972,343 511.838,564	64	449.972,001 511.842,629	4.08
66	449.973,962 511.883,418	67	449.969,696 511.894,82	12.173
69	449.959,001 511.920,802	70	449.948,469 511.950,121	31.153
72	449.944,628 511.972,969	73	449.943,868 511.975,213	2.369
75	449.938,587 511.976,506	76	449.940,194 511.973,593	3.327
78	449.944,496 511.949,599	79	449.946,516 511.939,311	10.484
81	449.961,333 511.905,761	82	449.967,482 511.889,322	17.552
84	449.965,697 511.869,849	85	449.966,622 511.858,038	11.847
87	449.968,254 511.839,646	88	449.927,434 511.778,676	73.373
90	449.930,792 511.737,102	91	449.894,306 511.694,629	55.993

**** Lungimile segmentelor sunt determinate în planul de proiecţie Stereo 70 şi sunt rotunjite la 1 milimetru.**
***** Distanţa dintre puncte este formată din segmente cumulate ce sunt mai mici decât valoarea 1 milimetru.**

DATE DESPRE IMOBILUL NR. 2248

Oficiul de Cadastru şi Publicitate Imobiliară SIBIU
Biroul de Cadastru şi Publicitate Imobiliară Medias

A. Partea I. Descrierea imobilului

TEREN Extravilan

Adresa: Jud. Sibiu

Nr. Crt	Nr cadastral Nr. topografic	Suprafaţa* (mp)	Observaţii / Referinţe
A1		681	Sector cadastral:63 Teren neimprejmuit;

B. Partea II. Proprietari şi acte

Inscrieri privitoare la dreptul de proprietate şi alte drepturi reale		Referinţe
/		
Act Normativ nr. 7, din 13/03/1996 emis de PARLAMENTUL ROMANIEI (lege);		
B1	Inscrierea provizorie, drept de PROPRIETATE, dobandit prin Lege, cota actuala 1/1	A1
	1) **MUNICIPIUL MEDIAS**, CIF:4240677, proprietar neidentificat	

C. Partea III. SARCINI .

Inscrieri privind dezmembramintele dreptului de proprietate, drepturi reale de garanţie şi sarcini	Referinţe
NU SUNT	

Anexa Nr. 1 La Partea I

Teren

Nr cadastral	Suprafaţa (mp)*	Observaţii / Referinţe
	681	

* Suprafaţa este determinată in planul de proiecţie Stereo 70.

DETALII LINIARE IMOBIL

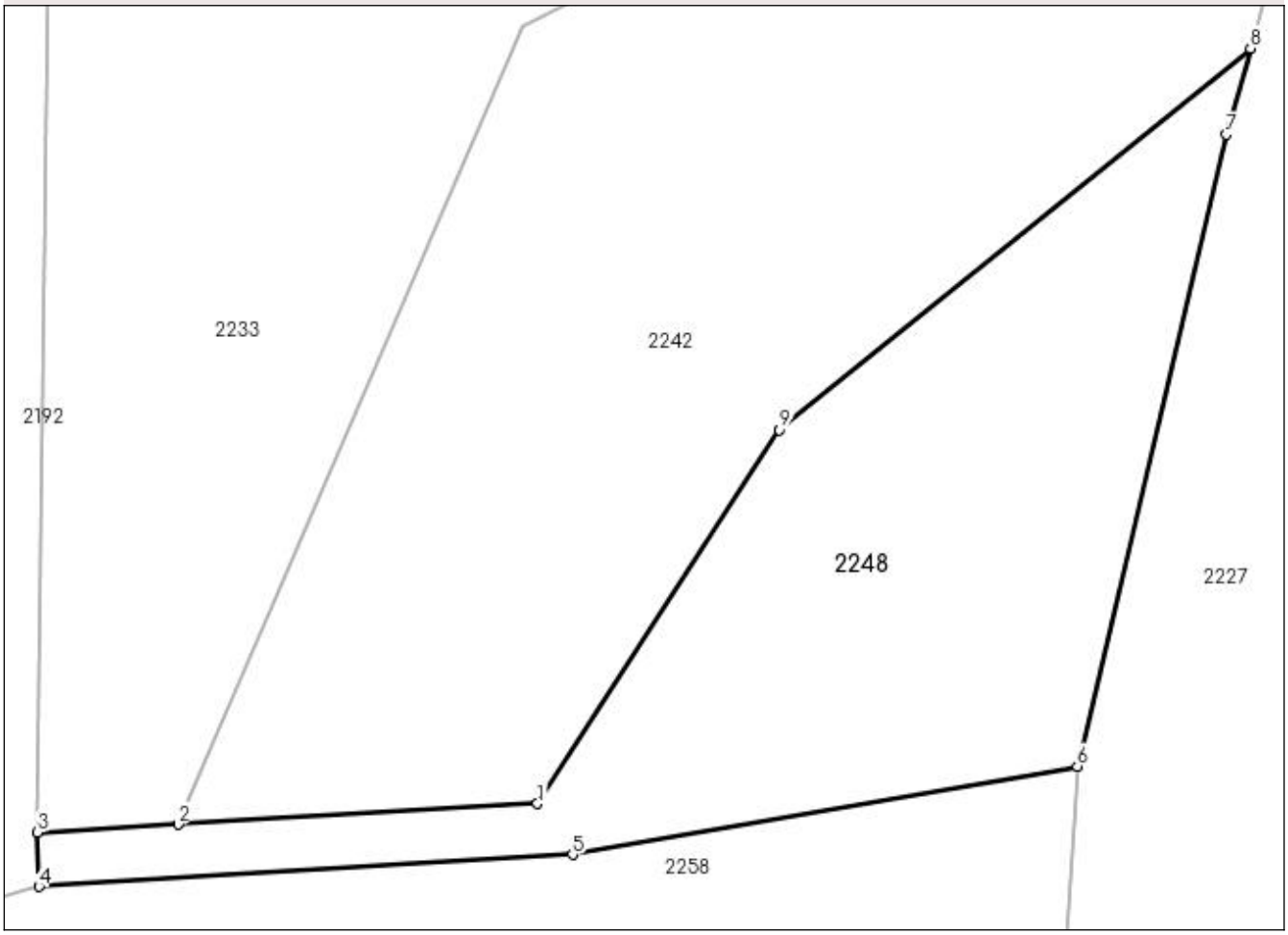

Date referitoare la teren

Crt	Categorie folosinţă	Intra vilan	Suprafaţa (mp)	Tarla	Parcelă	Nr. topo	Observaţii / Referinţe
1	ape curgatoare	NU	681	70	3839/5	-	

Lungime Segmente
1) Valorile lungimilor segmentelor sunt obţinute din proiecţie în plan.

Punct început	X / Y	Punct sfârşit	X / Y	Lungime segment (** (m)
1	450.724,52 511.581,749	2	450.706,584 511.580,718	17.966
2	450.706,584 511.580,718	3	450.699,569 511.580,315	7.026
3	450.699,569 511.580,315	4	450.699,647 511.577,611	2.706
4	450.699,647 511.577,611	5	450.726,272 511.579,204	26.673
5	450.726,272 511.579,204	6	450.751,464 511.583,614	25.575

Punct început	X / Y	Punct sfârşit	X / Y	Lungime segment (** (m)
6	450.751,464 511.583,614	7	450.758,912 511.615,125	32.38
7	450.758,912 511.615,125	8	450.760,11 511.619,423	4.462
8	450.760,11 511.619,423	9	450.736,6 511.600,393	30.247
9	450.736,6 511.600,393	1	450.724,52 511.581,749	22.215

** Lungimile segmentelor sunt determinate în planul de proiecţie Stereo 70 şi sunt rotunjite la 1 milimetru.
*** Distanţa dintre puncte este formată din segmente cumulate ce sunt mai mici decât valoarea 1 milimetru.

DATE DESPRE IMOBILUL NR. 2249

Oficiul de Cadastru şi Publicitate Imobiliară SIBIU
Biroul de Cadastru şi Publicitate Imobiliară Medias

A. Partea I. Descrierea imobilului

TEREN Extravilan

Adresa: Jud. Sibiu

Nr. Crt	Nr cadastral Nr. topografic	Suprafaţa* (mp)	Observaţii / Referinţe
A1		2.045	Sector cadastral:63 Teren neimprejmuit;

B. Partea II. Proprietari şi acte

Inscrieri privitoare la dreptul de proprietate şi alte drepturi reale		Referinţe
/		
Act Normativ nr. 7, din 13/03/1996 emis de PARLAMENTUL ROMANIEI (lege);		
B1	Inscrierea provizorie, drept de PROPRIETATE, dobandit prin Lege, cota actuala 1/1	A1
	1) **MUNICIPIUL MEDIAS**, CIF:4240677, proprietar neidentificat	

C. Partea III. SARCINI .

Inscrieri privind dezmembramintele dreptului de proprietate, drepturi reale de garanţie şi sarcini	Referinţe
NU SUNT	

Anexa Nr. 1 La Partea I

Teren

Nr cadastral	Suprafaţa (mp)*	Observaţii / Referinţe
	2.045	

* Suprafaţa este determinată in planul de proiecţie Stereo 70.

DETALII LINIARE IMOBIL

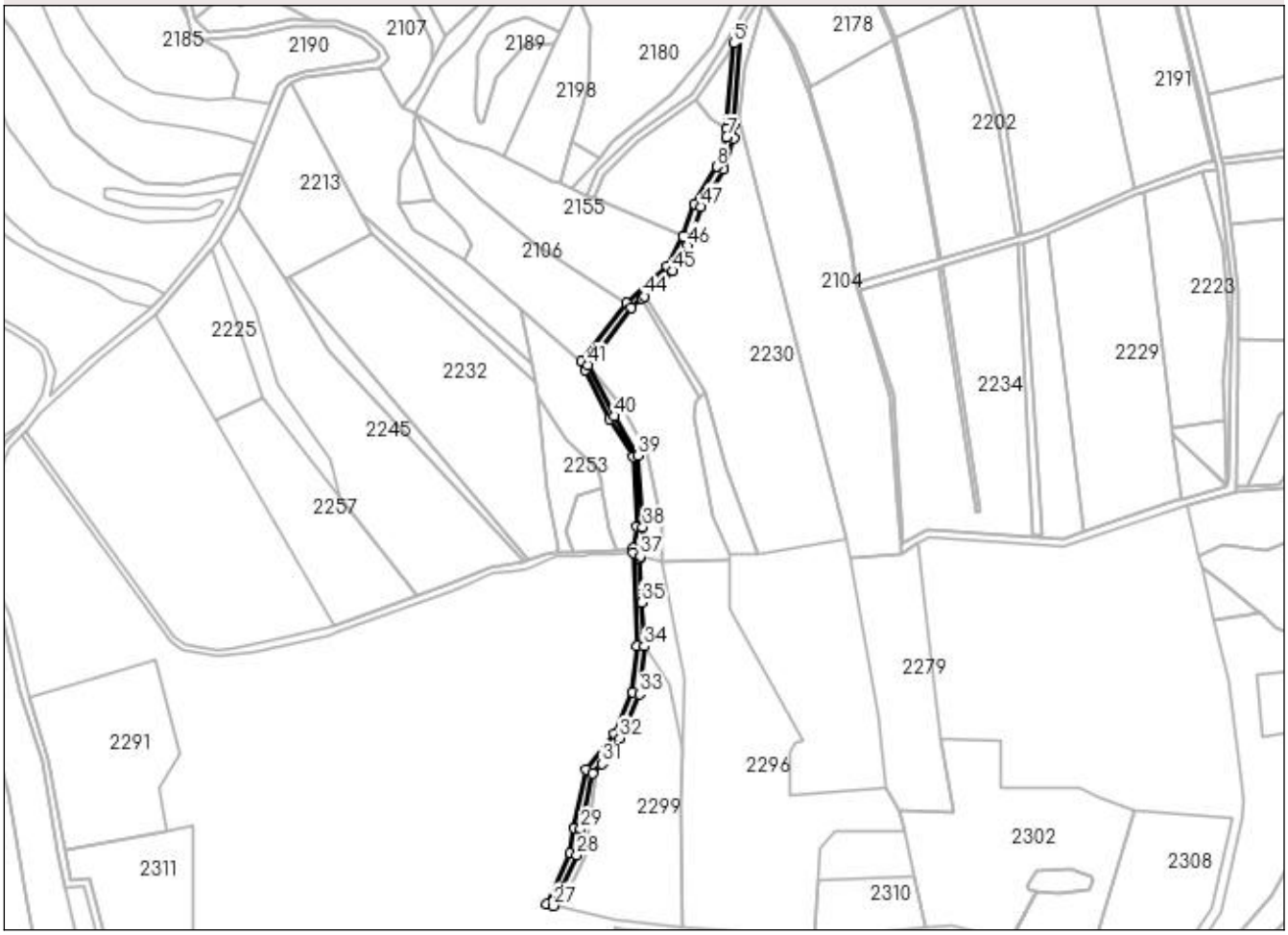

Date referitoare la teren

Crt	Categorie folosință	Intra vilan	Suprafaţa (mp)	Tarla	Parcelă	Nr. topo	Observaţii / Referinţe
1	drum	NU	2.045	70	3808	-	

Lungime Segmente

1) Valorile lungimilor segmentelor sunt obţinute din proiecţie în plan.

Punct început	X / Y	Punct sfârşit	X / Y	Lungime segment
1	450.410,041 511.759,263	2	450.416,021 511.777,006	18.724
4	450.420,66 511.838,584	5	450.416,02 511.830,656	9.186
7	450.412,021 511.777,662	8	450.406,389 511.760,951	17.635
10	450.387,464 511.721,648	11	450.378,601 511.704,615	19.201
13	450.329,914 511.650,789	14	450.332,166 511.646,273	5.046
16	450.359,075 511.597,092	17	450.361,13 511.557,736	39.41

Punct început	X / Y	Punct sfârşit	X / Y	Lungime segment
2	450.416,021 511.777,006	3	450.416,021 511.784,325	7.319
5	450.416,02 511.830,656	6	450.412,021 511.782,175	48.645
8	450.406,389 511.760,951	9	450.393,85 511.740,076	24.351
11	450.378,601 511.704,615	12	450.355,383 511.683,88	31.129
14	450.332,166 511.646,273	15	450.345,904 511.618,711	30.796
17	450.361,13 511.557,736	18	450.359,381 511.545,537	12.324

Punct început	X / Y	Punct sfârşit	X / Y	Lungime segment
3	450.416,021 511.784,325	4	450.420,66 511.838,584	54.456
6	450.412,021 511.782,175	7	450.412,021 511.777,662	4.513
9	450.393,85 511.740,076	10	450.387,464 511.721,648	19.504
12	450.355,383 511.683,88	13	450.329,914 511.650,789	41.758
15	450.345,904 511.618,711	16	450.359,075 511.597,092	25.315
18	450.359,381 511.545,537	19	450.359,013 511.542,97	2.593

Punct început	X / Y	Punct sfârşit	X / Y	Lungime segment
19	450.359,013 511.542,97	20	450.361,567 511.490,351	52.682
22	450.348,576 511.440,908	23	450.332,552 511.420,584	25.881
25	450.323,677 511.373,488	26	450.310,082 511.344,705	31.832
28	450.327,547 511.372,317	29	450.329,732 511.387,13	14.973
31	450.341,506 511.424,021	32	450.351,718 511.438,422	17.655
34	450.365,577 511.490,244	35	450.363,937 511.514,957	24.767
37	450.363,277 511.541,054	38	450.364,684 511.557,506	16.512
40	450.348,519 511.620,186	41	450.333,545 511.648,948	32.426
43	450.364,258 511.686,443	44	450.365,78 511.687,802	2.041
46	450.389,838 511.716,284	47	450.397,493 511.738,374	23.379

Punct început	X / Y	Punct sfârşit	X / Y	Lungime segment
20	450.361,567 511.490,351	21	450.358,937 511.464,558	25.927
23	450.332,552 511.420,584	24	450.325,791 511.387,827	33.448
26	450.310,082 511.344,705	27	450.314,091 511.343,828	4.104
29	450.329,732 511.387,13	30	450.336,232 511.418,627	32.16
32	450.351,718 511.438,422	33	450.362,726 511.463,239	27.149
35	450.363,937 511.514,957	36	450.363,171 511.539,81	24.865
38	450.364,684 511.557,506	39	450.362,02 511.598,024	40.606
41	450.333,545 511.648,948	42	450.358,326 511.681,145	40.629
44	450.365,78 511.687,802	45	450.381,811 511.702,12	21.494
47	450.397,493 511.738,374	1	450.410,041 511.759,263	24.368

Punct început	X / Y	Punct sfârşit	X / Y	Lungime segment
21	450.358,937 511.464,558	22	450.348,576 511.440,908	25.82
24	450.325,791 511.387,827	25	450.323,677 511.373,488	14.494
27	450.314,091 511.343,828	28	450.327,547 511.372,317	31.506
30	450.336,232 511.418,627	31	450.341,506 511.424,021	7.544
33	450.362,726 511.463,239	34	450.365,577 511.490,244	27.155
36	450.363,171 511.539,81	37	450.363,277 511.541,054	1.248
39	450.362,02 511.598,024	40	450.348,519 511.620,186	25.95
42	450.358,326 511.681,145	43	450.364,258 511.686,443	7.954
45	450.381,811 511.702,12	46	450.389,838 511.716,284	16.281

** Lungimile segmentelor sunt determinate în planul de proiecţie Stereo 70 şi sunt rotunjite la 1 milimetru.
*** Distanţa dintre puncte este formată din segmente cumulate ce sunt mai mici decât valoarea 1 milimetru.

DATE DESPRE IMOBILUL NR. 2250

Oficiul de Cadastru şi Publicitate Imobiliară SIBIU
Biroul de Cadastru şi Publicitate Imobiliară Medias

A. Partea I. Descrierea imobilului

TEREN Extravilan

Adresa: Jud. Sibiu

Nr. Crt	Nr cadastral Nr. topografic	Suprafaţa* (mp)	Observaţii / Referinţe
A1		1.500	Sector cadastral:63 Teren neimprejmuit;

B. Partea II. Proprietari şi acte

Inscrieri privitoare la dreptul de proprietate şi alte drepturi reale		Referinţe
/		
Act Administrativ nr. 773/6, din 13/06/1995 emis de CJSDPAT SIBIU (TITLU DE PROPRIETATE);		
B1	Intabulare, drept de PROPRIETATE, dobandit prin Reconstituire, cota actuala 1/1	A1
	1) **TOMA ELENA**	

C. Partea III. SARCINI .

Inscrieri privind dezmembramintele dreptului de proprietate, drepturi reale de garanţie şi sarcini	Referinţe
NU SUNT	

Anexa Nr. 1 La Partea I

Teren

Nr cadastral	Suprafaţa (mp)*	Observaţii / Referinţe
	1.500	

* Suprafaţa este determinată in planul de proiecţie Stereo 70.

DETALII LINIARE IMOBIL

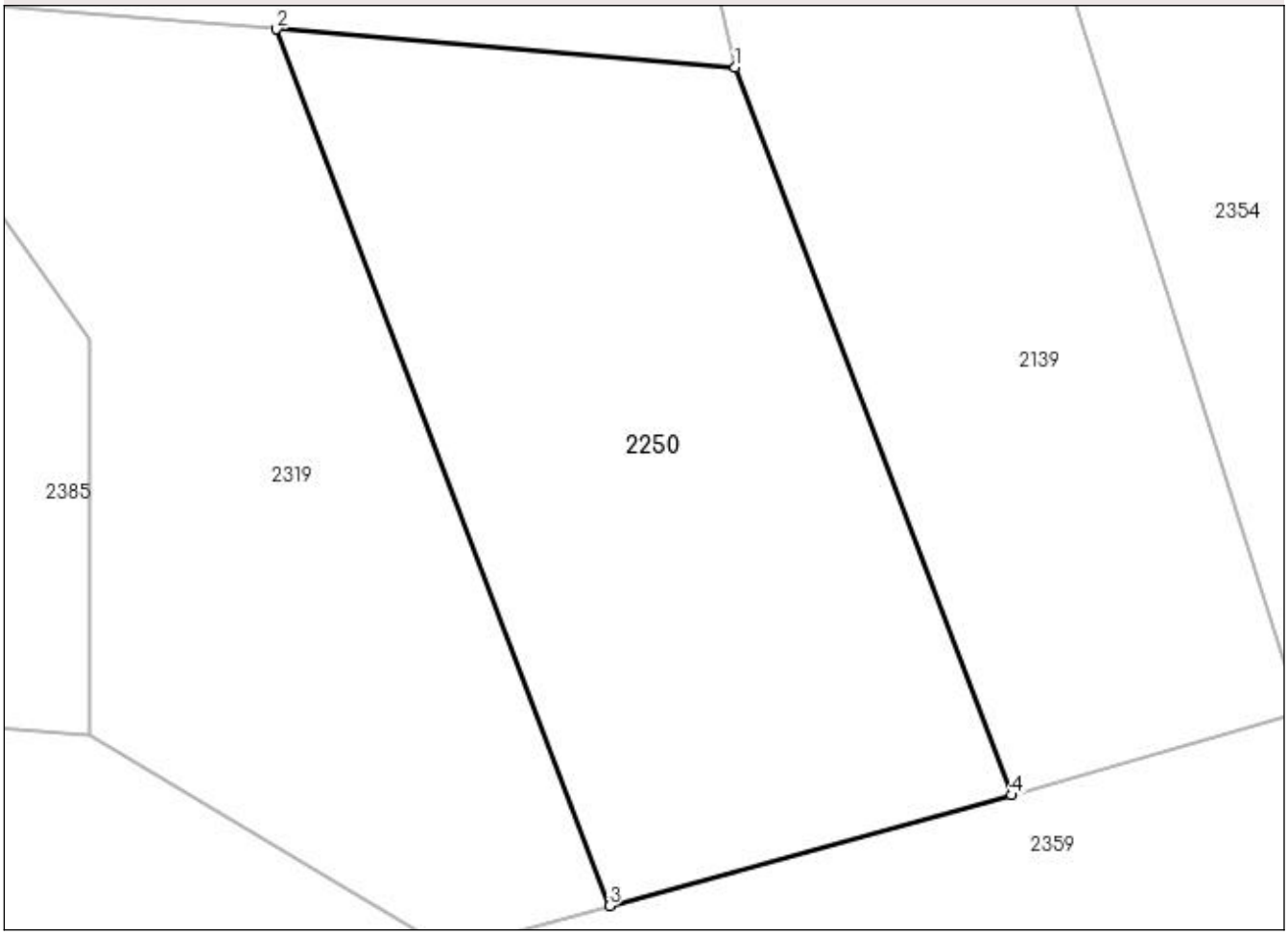

Date referitoare la teren

Crt	Categorie folosință	Intra vilan	Suprafaţa (mp)	Tarla	Parcelă	Nr. topo	Observaţii / Referinţe
1	faneata	NU	1.500	70	3788/5	-	

Lungime Segmente
1) Valorile lungimilor segmentelor sunt obţinute din proiecţie în plan.

Punct început	X / Y	Punct sfârşit	X / Y	Lungime segment (** (m)
1	450.301,886 511.172,612	2	450.272,114 511.175,097	29.876
2	450.272,114 511.175,097	3	450.293,717 511.118,235	60.828
3	450.293,717 511.118,235	4	450.319,819 511.125,411	27.071
4	450.319,819 511.125,411	1	450.301,886 511.172,612	50.493

** Lungimile segmentelor sunt determinate în planul de proiecţie Stereo 70 şi sunt rotunjite la 1 milimetru.
*** Distanţa dintre puncte este formată din segmente cumulate ce sunt mai mici decât valoarea 1 milimetru.

DATE DESPRE IMOBILUL NR. 2251

Oficiul de Cadastru şi Publicitate Imobiliară SIBIU
Biroul de Cadastru şi Publicitate Imobiliară Medias

A. Partea I. Descrierea imobilului

TEREN Extravilan

Adresa: Jud. Sibiu

Nr. Crt	Nr cadastral Nr. topografic	Suprafaţa* (mp)	Observaţii / Referinţe
A1		500	Sector cadastral:63 Teren neimprejmuit;

B. Partea II. Proprietari şi acte

Inscrieri privitoare la dreptul de proprietate şi alte drepturi reale		Referinţe
/		
Act Administrativ nr. 892/6, din 14/06/1995 emis de CJSDPAT SIBIU (TITLU DE PROPRIETATE);		
B1	Intabulare, drept de PROPRIETATE, dobandit prin Constituire, cota actuala 1/1	A1
	1) **BUZGOI IOAN**	

C. Partea III. SARCINI .

Inscrieri privind dezmembramintele dreptului de proprietate, drepturi reale de garanţie şi sarcini	Referinţe
NU SUNT	

Anexa Nr. 1 La Partea I

Teren

Nr cadastral	Suprafaţa (mp)*	Observaţii / Referinţe
	500	

* Suprafaţa este determinată in planul de proiecţie Stereo 70.

DETALII LINIARE IMOBIL

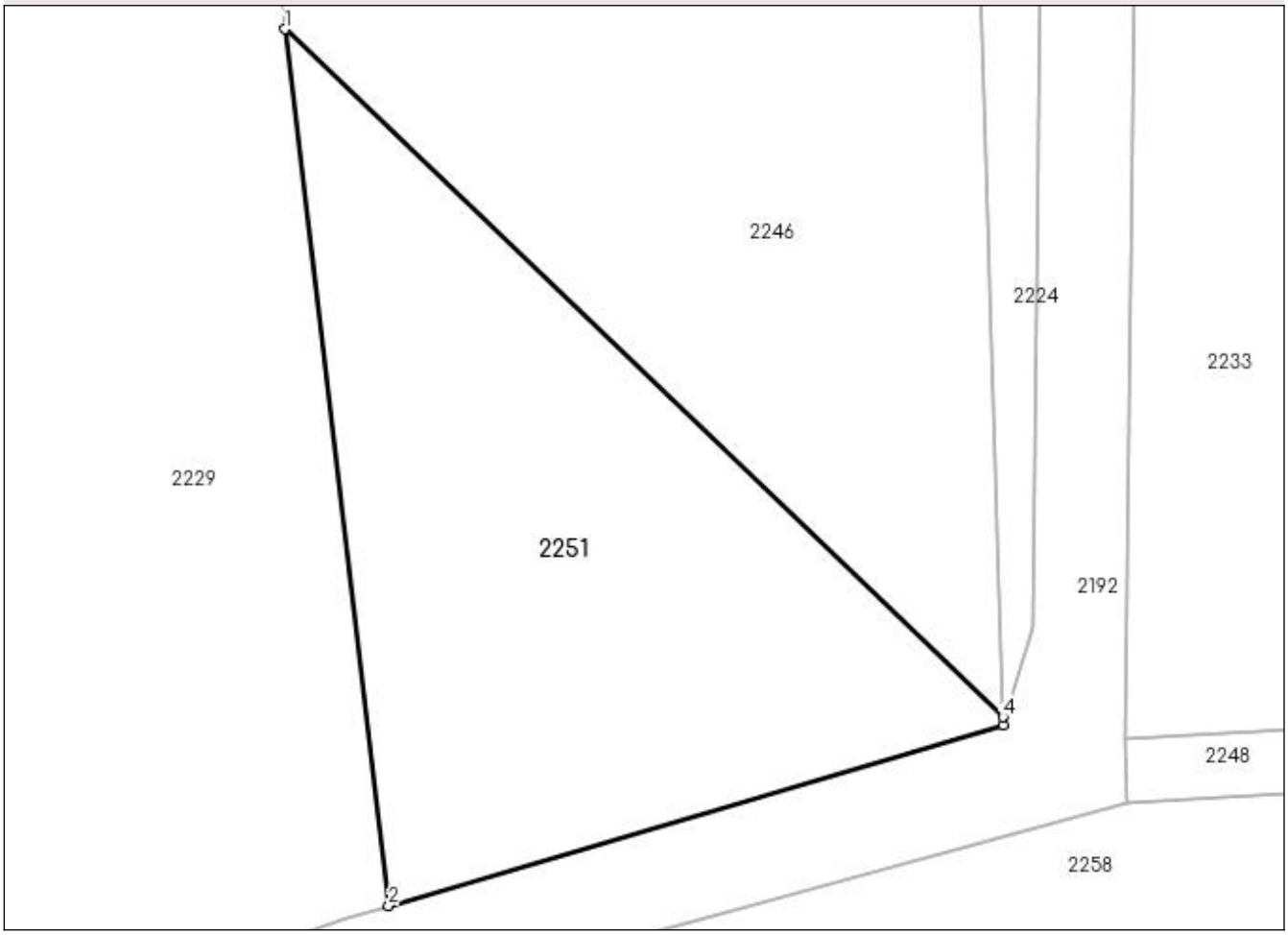

Date referitoare la teren

Crt	Categorie folosință	Intra vilan	Suprafaţa (mp)	Tarla	Parcelă	Nr. topo	Observaţii / Referinţe
1	faneata	NU	500	70	3839/3	-	

Lungime Segmente
1) Valorile lungimilor segmentelor sunt obţinute din proiecţie în plan.

Punct început	X / Y	Punct sfârşit	X / Y	Lungime segment (** (m)
1	450.664,106 511.610,214	2	450.668,484 511.573,272	37.201
2	450.668,484 511.573,272	3	450.694,383 511.580,874	26.991
3	450.694,383 511.580,874	4	450.694,372 511.581,224	0.349
4	450.694,372 511.581,224	1	450.664,106 511.610,214	41.911

** Lungimile segmentelor sunt determinate în planul de proiecţie Stereo 70 şi sunt rotunjite la 1 milimetru.
*** Distanţa dintre puncte este formată din segmente cumulate ce sunt mai mici decât valoarea 1 milimetru.

DATE DESPRE IMOBILUL NR. 2252

Oficiul de Cadastru şi Publicitate Imobiliară SIBIU
Biroul de Cadastru şi Publicitate Imobiliară Medias

A. Partea I. Descrierea imobilului

TEREN Extravilan

Adresa: Jud. Sibiu

Nr. Crt	Nr cadastral Nr. topografic	Suprafaţa* (mp)	Observaţii / Referinţe
A1		6.400	Sector cadastral:63 Teren neimprejmuit;

B. Partea II. Proprietari şi acte

Inscrieri privitoare la dreptul de proprietate şi alte drepturi reale		Referinţe
/		
Act Administrativ nr. 879/6, din 13/06/1995 emis de CJSDPAT SIBIU (TITLU DE PROPRIETATE);		
B1	Intabulare, drept de PROPRIETATE, dobandit prin Constituire, cota actuala 1/1	A1
	1) **POPA AMBROZIE**	

C. Partea III. SARCINI .

Inscrieri privind dezmembramintele dreptului de proprietate, drepturi reale de garanţie şi sarcini	Referinţe
NU SUNT	

Anexa Nr. 1 La Partea I

Teren

Nr cadastral	Suprafaţa (mp)*	Observaţii / Referinţe
	6.400	

* Suprafaţa este determinată in planul de proiecţie Stereo 70.

DETALII LINIARE IMOBIL

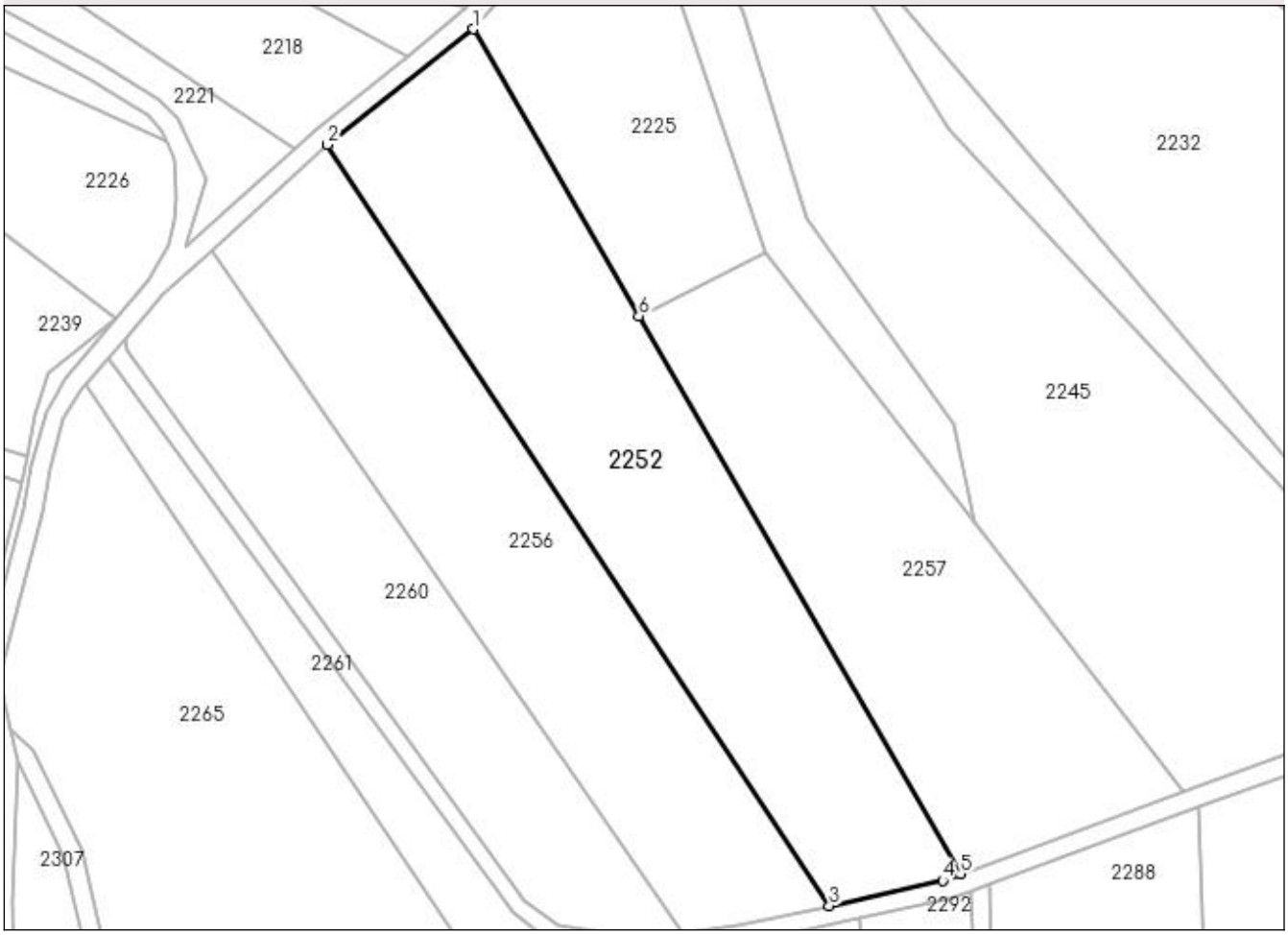

Date referitoare la teren

Crt	Categorie folosinţă	Intra vilan	Suprafaţa (mp)	Tarla	Parcelă	Nr. topo	Observaţii / Referinţe
1	arabil	NU	6.400	70	3807/17	-	

Lungime Segmente
1) Valorile lungimilor segmentelor sunt obţinute din proiecţie în plan.

Punct început	X / Y	Punct sfârşit	X / Y	Lungime segment (** (m)
1	450.089,117 511.677,229	2	450.058,704 511.653,231	38.741
2	450.058,704 511.653,231	3	450.163,109 511.495,077	189.508
3	450.163,109 511.495,077	4	450.186,716 511.500,28	24.173
4	450.186,716 511.500,28	5	450.190,473 511.501,66	4.003
5	450.190,473 511.501,66	6	450.123,513 511.617,649	133.929

Punct început	X / Y	Punct sfârşit	X / Y	Lungime segment (** (m)
6	450.123,513 511.617,649	1	450.089,117 511.677,229	68.796

** Lungimile segmentelor sunt determinate în planul de proiecţie Stereo 70 şi sunt rotunjite la 1 milimetru.
*** Distanţa dintre puncte este formată din segmente cumulate ce sunt mai mici decât valoarea 1 milimetru.

DATE DESPRE IMOBILUL NR. 2253

Oficiul de Cadastru şi Publicitate Imobiliară SIBIU
Biroul de Cadastru şi Publicitate Imobiliară Medias

A. Partea I. Descrierea imobilului

TEREN Extravilan

Adresa: Jud. Sibiu

Nr. Crt	Nr cadastral Nr. topografic	Suprafaţa* (mp)	Observaţii / Referinţe
A1		1.300	Sector cadastral:63 Teren neimprejmuit;

B. Partea II. Proprietari şi acte

Inscrieri privitoare la dreptul de proprietate şi alte drepturi reale		Referinţe
/		
Act Administrativ nr. 789/6, din 15/06/1995 emis de CJSDPAT SIBIU (TITLU DE PROPRIETATE);		
B1	Intabulare, drept de PROPRIETATE, dobandit prin Reconstituire, cota actuala 1/1	A1
	1) **FĂGEŢAN OLIMPIU**	

C. Partea III. SARCINI .

Inscrieri privind dezmembramintele dreptului de proprietate, drepturi reale de garanţie şi sarcini	Referinţe
NU SUNT	

Anexa Nr. 1 La Partea I

Teren

Nr cadastral	Suprafaţa (mp)*	Observaţii / Referinţe
	1.300	

* Suprafaţa este determinată in planul de proiecţie Stereo 70.

DETALII LINIARE IMOBIL

Date referitoare la teren

Crt	Categorie folosință	Intra vilan	Suprafaţa (mp)	Tarla	Parcelă	Nr. topo	Observaţii / Referinţe
1	faneata	NU	1.300	70	3806/1	-	

Lungime Segmente
1) Valorile lungimilor segmentelor sunt obţinute din proiecţie în plan.

Punct început	X / Y	Punct sfârşit	X / Y	Lungime segment (** (m)
1	450.339,213 511.589,896	2	450.321,755 511.606,919	24.384
2	450.321,755 511.606,919	3	450.305,595 511.631,899	29.752
3	450.305,595 511.631,899	4	450.310,075 511.578,88	53.209
4	450.310,075 511.578,88	5	450.316,576 511.545,853	33.66
5	450.316,576 511.545,853	6	450.316,288 511.543,019	2.848

Punct început	X / Y	Punct sfârşit	X / Y	Lungime segment (** (m)
6	450.316,288 511.543,019	7	450.325,264 511.543,43	8.985
7	450.325,264 511.543,43	8	450.321,049 511.555,416	12.705
8	450.321,049 511.555,416	9	450.327,179 511.574,852	20.38
9	450.327,179 511.574,852	10	450.341,313 511.579,086	14.754
10	450.341,313 511.579,086	11	450.341,752 511.582,662	3.603
11	450.341,752 511.582,662	1	450.339,213 511.589,896	7.667

** Lungimile segmentelor sunt determinate în planul de proiecţie Stereo 70 şi sunt rotunjite la 1 milimetru.
*** Distanţa dintre puncte este formată din segmente cumulate ce sunt mai mici decât valoarea 1 milimetru.

DATE DESPRE IMOBILUL NR. 2254

Oficiul de Cadastru şi Publicitate Imobiliară SIBIU
Biroul de Cadastru şi Publicitate Imobiliară Medias

A. Partea I. Descrierea imobilului

TEREN Extravilan

Adresa: Jud. Sibiu

Nr. Crt	Nr cadastral Nr. topografic	Suprafaţa* (mp)	Observaţii / Referinţe
A1		800	Sector cadastral:63 Teren neimprejmuit;

B. Partea II. Proprietari şi acte

Inscrieri privitoare la dreptul de proprietate şi alte drepturi reale		Referinţe
/		
Act Administrativ nr. 936/6, din 25/05/1995 emis de CJSDPAT SIBIU (TITLU DE PROPRIETATE);		
B1	Intabulare, drept de PROPRIETATE, dobandit prin Constituire, cota actuala 1/1	A1
	1) **ALDEA MONICA**	

C. Partea III. SARCINI .

Inscrieri privind dezmembramintele dreptului de proprietate, drepturi reale de garanţie şi sarcini	Referinţe
NU SUNT	

Anexa Nr. 1 La Partea I

Teren

Nr cadastral	Suprafaţa (mp)*	Observaţii / Referinţe
	800	

* Suprafaţa este determinată in planul de proiecţie Stereo 70.

DETALII LINIARE IMOBIL

Date referitoare la teren

Crt	Categorie folosință	Intra vilan	Suprafaţa (mp)	Tarla	Parcelă	Nr. topo	Observaţii / Referinţe
1	faneata	NU	800	70	3822/2	-	taluz

Lungime Segmente
1) Valorile lungimilor segmentelor sunt obţinute din proiecţie în plan.

Punct început	X / Y	Punct sfârşit	X / Y	Lungime segment (** (m)
1	450.374,946 511.559,318	2	450.366,72 511.600,186	41.689
2	450.366,72 511.600,186	3	450.353,421 511.625,228	28.354
3	450.353,421 511.625,228	4	450.333,545 511.648,948	30.946
4	450.333,545 511.648,948	5	450.348,519 511.620,186	32.426
5	450.348,519 511.620,186	6	450.362,02 511.598,024	25.95

Punct început	X / Y	Punct sfârşit	X / Y	Lungime segment (** (m)
6	450.362,02 511.598,024	7	450.364,684 511.557,506	40.606
7	450.364,684 511.557,506	8	450.363,277 511.541,054	16.512
8	450.363,277 511.541,054	9	450.375,574 511.537,761	12.73
9	450.375,574 511.537,761	1	450.374,946 511.559,318	21.566

** Lungimile segmentelor sunt determinate în planul de proiecţie Stereo 70 şi sunt rotunjite la 1 milimetru.
*** Distanţa dintre puncte este formată din segmente cumulate ce sunt mai mici decât valoarea 1 milimetru.

DATE DESPRE IMOBILUL NR. 2255

Oficiul de Cadastru şi Publicitate Imobiliară SIBIU
Biroul de Cadastru şi Publicitate Imobiliară Medias

A. Partea I. Descrierea imobilului

TEREN Extravilan

Adresa: Jud. Sibiu

Nr. Crt	Nr cadastral Nr. topografic	Suprafaţa* (mp)	Observaţii / Referinţe
A1		1.200	Sector cadastral:63 Teren neimprejmuit;

B. Partea II. Proprietari şi acte

Inscrieri privitoare la dreptul de proprietate şi alte drepturi reale		Referinţe
/		
Act Administrativ nr. 726/6, din 25/05/1995 emis de CJSDPAT SIBIU (TITLU DE PROPRIETATE);		
B1	Intabulare, drept de PROPRIETATE, dobandit prin Reconstituire, cota actuala 1/1	A1
	1) **POPOVICI PARASCHIVA**	

C. Partea III. SARCINI .

Inscrieri privind dezmembramintele dreptului de proprietate, drepturi reale de garanţie şi sarcini	Referinţe
NU SUNT	

Anexa Nr. 1 La Partea I

Teren

Nr cadastral	Suprafaţa (mp)*	Observaţii / Referinţe
	1.200	

* Suprafaţa este determinată in planul de proiecţie Stereo 70.

DETALII LINIARE IMOBIL

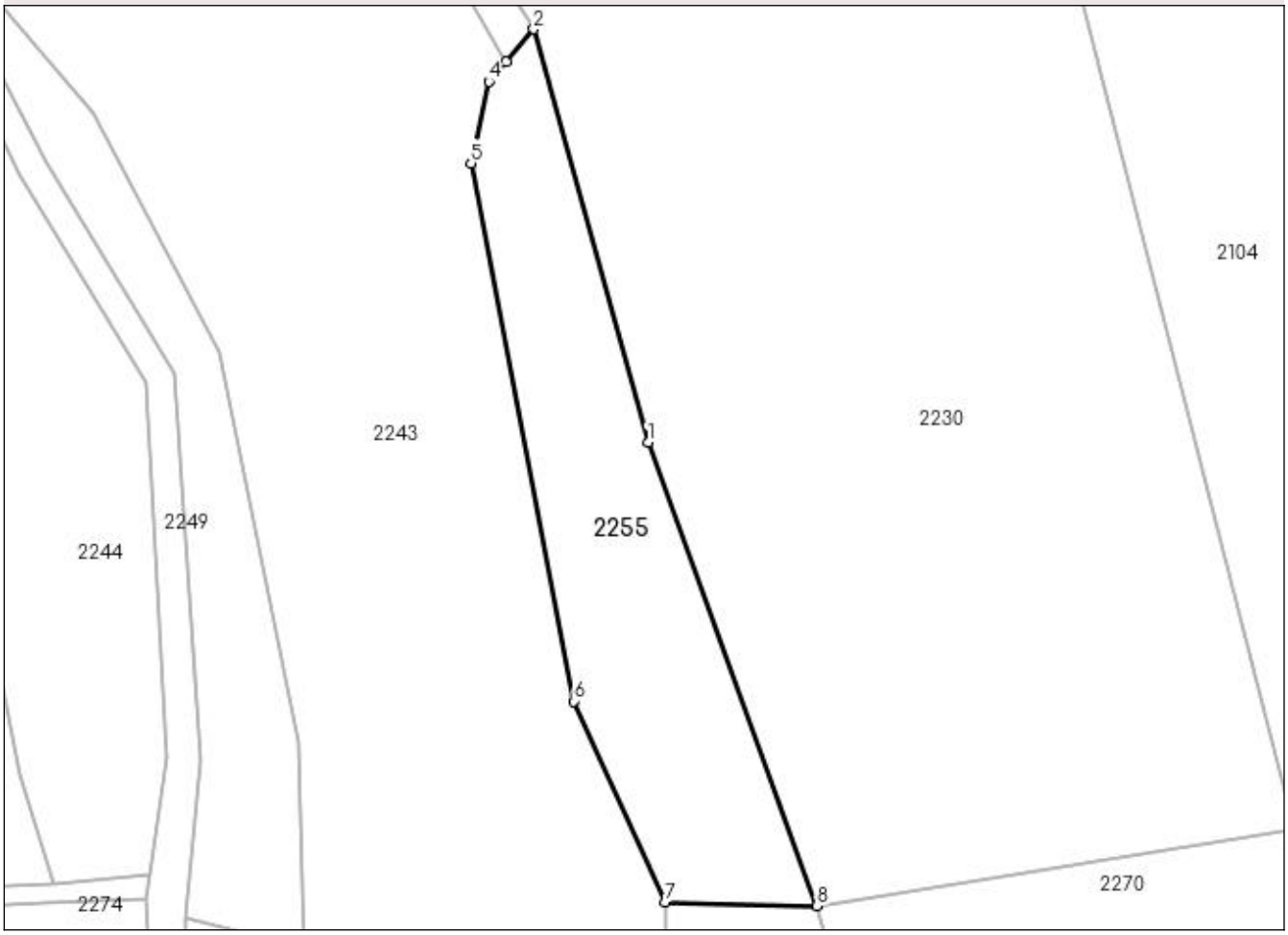

Date referitoare la teren

Crt	Categorie folosință	Intra vilan	Suprafaţa (mp)	Tarla	Parcelă	Nr. topo	Observaţii / Referinţe
1	faneata	NU	1.200	70	3821/1	-	taluz

Lungime Segmente
1) Valorile lungimilor segmentelor sunt obţinute din proiecţie în plan.

Punct început	X / Y	Punct sfârşit	X / Y	Lungime segment (** (m)
1	450.411,619 511.590,752	2	450.399,663 511.634,049	44.918
2	450.399,663 511.634,049	3	450.396,77 511.630,651	4.463
3	450.396,77 511.630,651	4	450.394,972 511.628,54	2.773
4	450.394,972 511.628,54	5	450.393,077 511.620,014	8.734
5	450.393,077 511.620,014	6	450.403,85 511.563,673	57.362

Punct început	X / Y	Punct sfârşit	X / Y	Lungime segment (** (m)
6	450.403,85 511.563,673	7	450.413,416 511.542,66	23.088
7	450.413,416 511.542,66	8	450.429,369 511.542,256	15.958
8	450.429,369 511.542,256	1	450.411,619 511.590,752	51.642

** Lungimile segmentelor sunt determinate în planul de proiecţie Stereo 70 şi sunt rotunjite la 1 milimetru.
*** Distanţa dintre puncte este formată din segmente cumulate ce sunt mai mici decât valoarea 1 milimetru.

DATE DESPRE IMOBILUL NR. 2256

Oficiul de Cadastru şi Publicitate Imobiliară SIBIU
Biroul de Cadastru şi Publicitate Imobiliară Medias

A. Partea I. Descrierea imobilului

TEREN Extravilan

Adresa: Jud. Sibiu

Nr. Crt	Nr cadastral Nr. topografic	Suprafaţa* (mp)	Observaţii / Referinţe
A1		5.500	Sector cadastral:63 Teren neimprejmuit;

B. Partea II. Proprietari şi acte

Inscrieri privitoare la dreptul de proprietate şi alte drepturi reale		Referinţe
/		
Act Notarial nr. 1554, din 29/11/2018 emis de NP LOHAN FLORENTINA GEORGETA (act de partaj);		
B1	Intabulare, drept de PROPRIETATE, dobandit prin Conventie, cota actuala 1/1	A1
	1) **BUCŞĂ MARIA**	

C. Partea III. SARCINI .

Inscrieri privind dezmembramintele dreptului de proprietate, drepturi reale de garanţie şi sarcini	Referinţe
NU SUNT	

Anexa Nr. 1 La Partea I

Teren

Nr cadastral	Suprafaţa (mp)*	Observaţii / Referinţe
	5.500	

* Suprafaţa este determinată in planul de proiecţie Stereo 70.

DETALII LINIARE IMOBIL

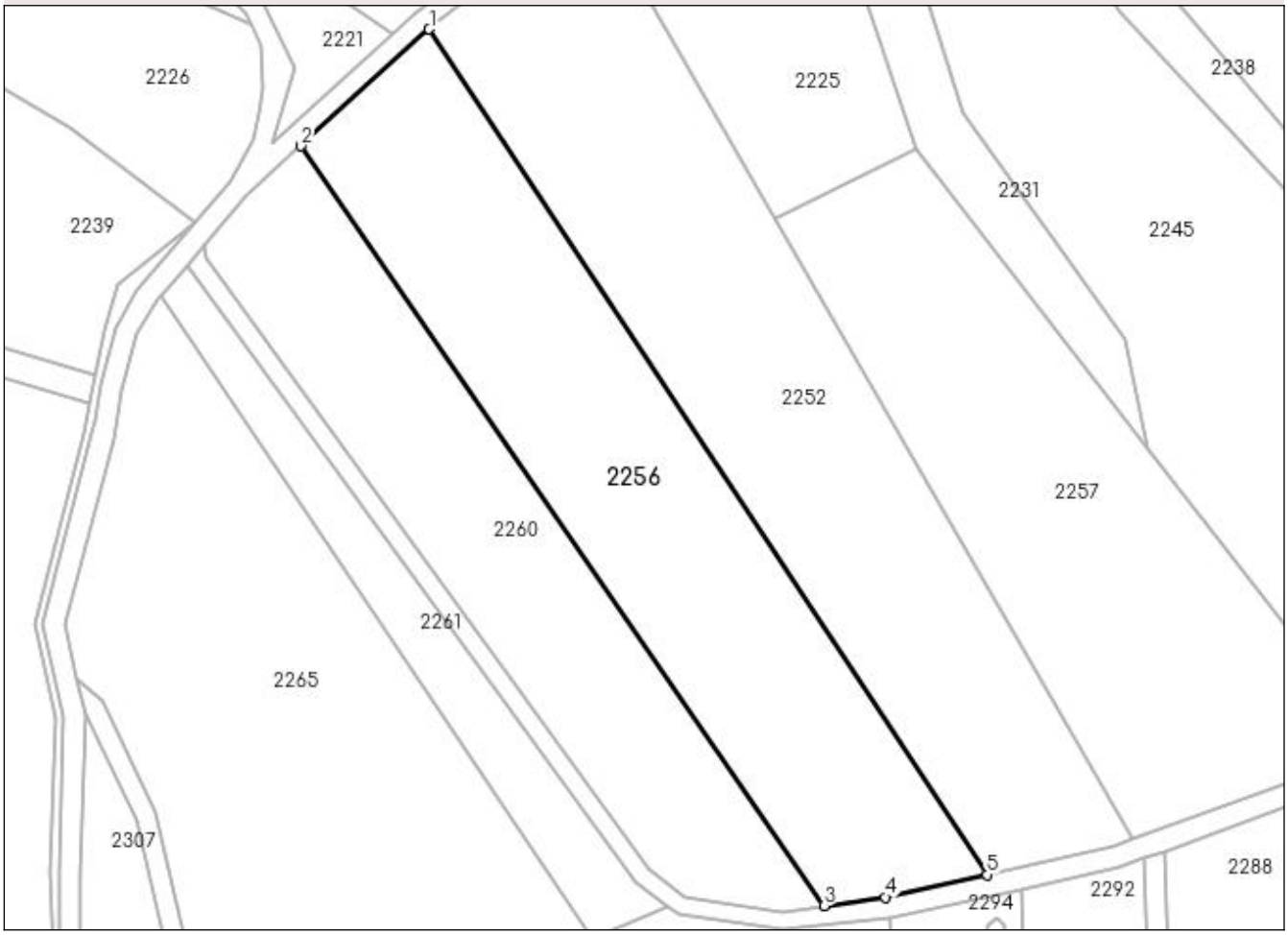

Date referitoare la teren

Crt	Categorie folosinţă	Intra vilan	Suprafaţa (mp)	Tarla	Parcelă	Nr. topo	Observaţii / Referinţe
1	arabil	NU	5.500	70	3807/9/1	-	

Lungime Segmente
1) Valorile lungimilor segmentelor sunt obţinute din proiecţie în plan.

Punct început	X / Y	Punct sfârşit	X / Y	Lungime segment (** (m)
1	450.058,704 511.653,231	2	450.034,698 511.631,37	32.468
2	450.034,698 511.631,37	3	450.132,604 511.489,273	172.56
3	450.132,604 511.489,273	4	450.144,086 511.490,884	11.595
4	450.144,086 511.490,884	5	450.163,109 511.495,077	19.48
5	450.163,109 511.495,077	1	450.058,704 511.653,231	189.508

** Lungimile segmentelor sunt determinate în planul de proiecţie Stereo 70 şi sunt rotunjite la 1 milimetru.
*** Distanţa dintre puncte este formată din segmente cumulate ce sunt mai mici decât valoarea 1 milimetru.

DATE DESPRE IMOBILUL NR. 2257

Oficiul de Cadastru şi Publicitate Imobiliară SIBIU
Biroul de Cadastru şi Publicitate Imobiliară Medias

A. Partea I. Descrierea imobilului

TEREN Extravilan

Adresa: Jud. Sibiu

Nr. Crt	Nr cadastral Nr. topografic	Suprafaţa* (mp)	Observaţii / Referinţe
A1		5.300	Sector cadastral:63 Teren neimprejmuit;

B. Partea II. Proprietari şi acte

Inscrieri privitoare la dreptul de proprietate şi alte drepturi reale		Referinţe
/		
Act Administrativ nr. 702/6, din 22/05/1995 emis de CJSDPAT SIBIU (TITLU DE PROPRIETATE);		
B1	Intabulare, drept de PROPRIETATE, dobandit prin Reconstituire, cota actuala 1/1	A1
	1) **POPA NICOLAE**	

C. Partea III. SARCINI .

Inscrieri privind dezmembramintele dreptului de proprietate, drepturi reale de garanţie şi sarcini	Referinţe
NU SUNT	

Anexa Nr. 1 La Partea I

Teren

Nr cadastral	Suprafaţa (mp)*	Observaţii / Referinţe
	5.300	

* Suprafaţa este determinată in planul de proiecţie Stereo 70.

DETALII LINIARE IMOBIL

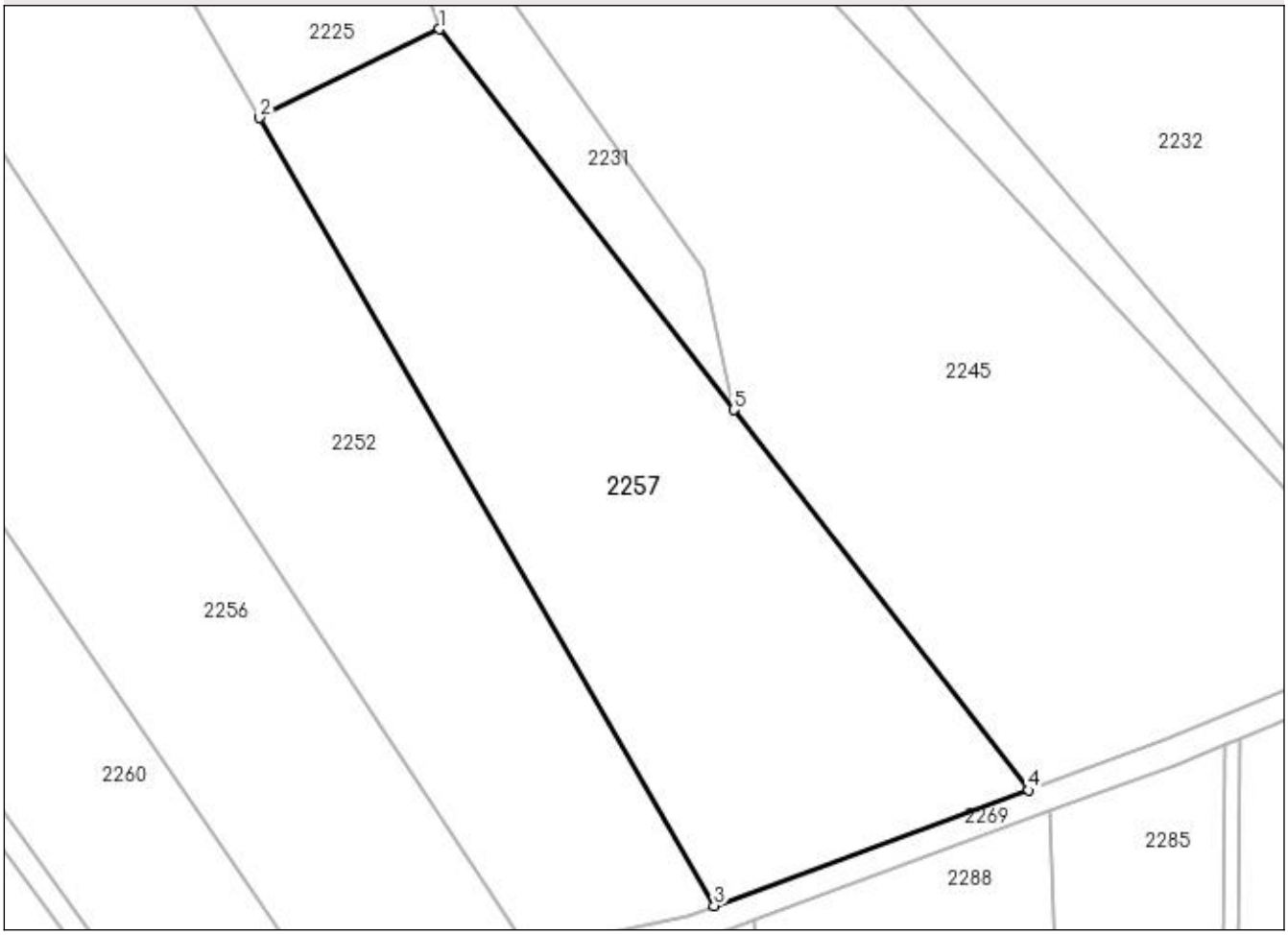

Date referitoare la teren

Crt	Categorie folosinţă	Intra vilan	Suprafaţa (mp)	Tarla	Parcelă	Nr. topo	Observaţii / Referinţe
1	arabil	NU	5.300	70	3807/18	-	

Lungime Segmente
1) Valorile lungimilor segmentelor sunt obţinute din proiecţie în plan.

Punct început	X / Y	Punct sfârşit	X / Y	Lungime segment (** (m)
1	450.149,954 511.630,705	2	450.123,513 511.617,649	29.489
2	450.123,513 511.617,649	3	450.190,473 511.501,66	133.929
3	450.190,473 511.501,66	4	450.236,735 511.518,655	49.284
4	450.236,735 511.518,655	5	450.193,345 511.574,68	70.863
5	450.193,345 511.574,68	1	450.149,954 511.630,705	70.863

** Lungimile segmentelor sunt determinate în planul de proiecţie Stereo 70 şi sunt rotunjite la 1 milimetru.
*** Distanţa dintre puncte este formată din segmente cumulate ce sunt mai mici decât valoarea 1 milimetru.

DATE DESPRE IMOBILUL NR. 2258

Oficiul de Cadastru şi Publicitate Imobiliară SIBIU
Biroul de Cadastru şi Publicitate Imobiliară Medias

A. Partea I. Descrierea imobilului

TEREN Extravilan

Adresa: Jud. Sibiu

Nr. Crt	Nr cadastral Nr. topografic	Suprafaţa* (mp)	Observaţii / Referinţe
A1		2.800	Sector cadastral:63 Teren neimprejmuit;

B. Partea II. Proprietari şi acte

Inscrieri privitoare la dreptul de proprietate şi alte drepturi reale		Referinţe
/		
Act Administrativ nr. 707/6, din 23/05/1995 emis de CJSDPAT SIBIU (TITLU DE PROPRIETATE);		
B1	Intabulare, drept de PROPRIETATE, dobandit prin Reconstituire, cota actuala 1/1	A1
	1) **VARZĂ GHEORGHE**	

C. Partea III. SARCINI .

Inscrieri privind dezmembramintele dreptului de proprietate, drepturi reale de garanţie şi sarcini	Referinţe
NU SUNT	

Anexa Nr. 1 La Partea I

Teren

Nr cadastral	Suprafaţa (mp)*	Observaţii / Referinţe
	2.800	

* Suprafaţa este determinată in planul de proiecţie Stereo 70.

DETALII LINIARE IMOBIL

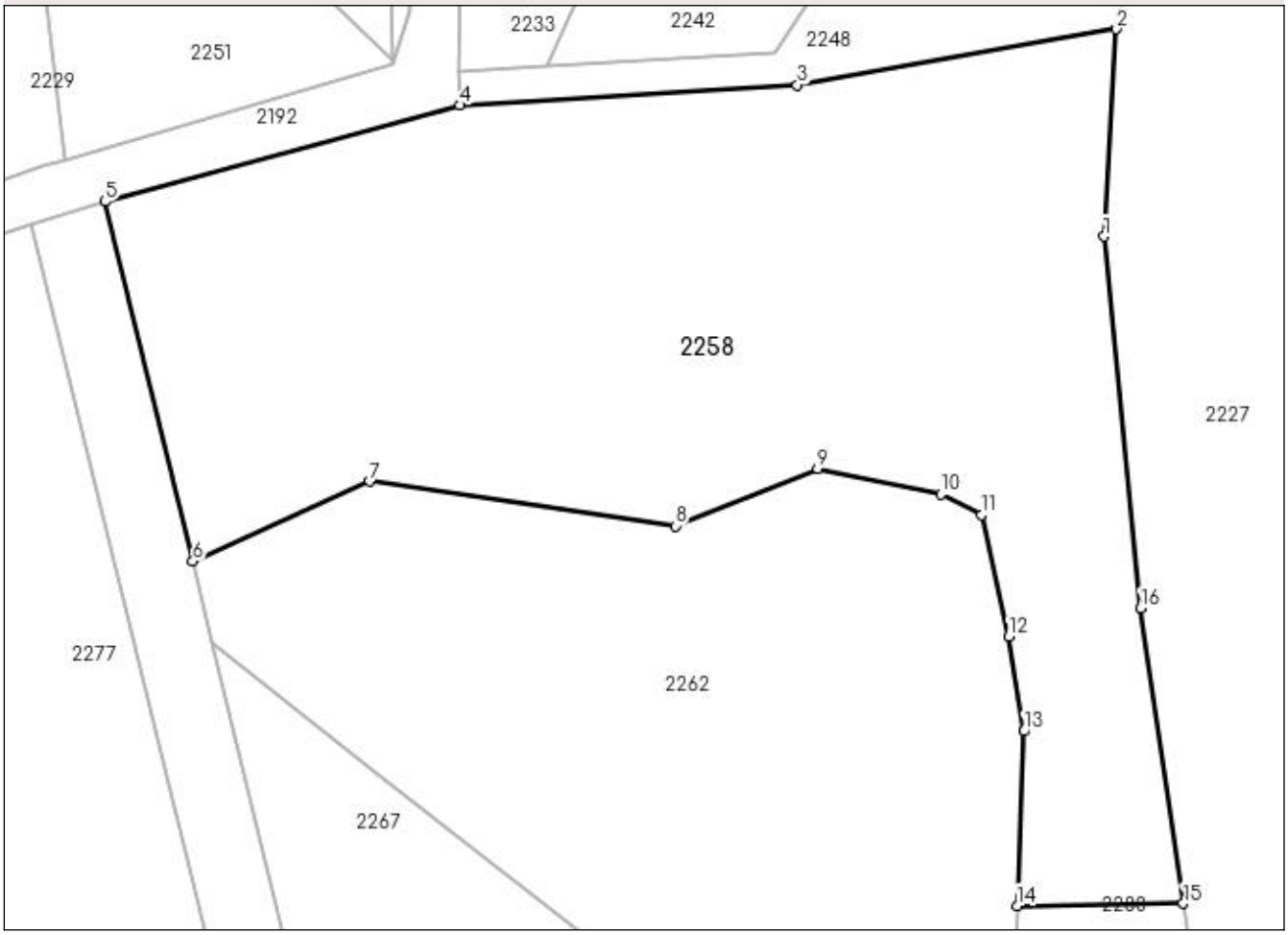

Date referitoare la teren

Crt	Categorie folosinţă	Intra vilan	Suprafaţa (mp)	Tarla	Parcelă	Nr. topo	Observaţii / Referinţe
1	faneata	NU	2.800	70	3839/2	-	

Lungime Segmente
1) Valorile lungimilor segmentelor sunt obţinute din proiecţie în plan.

Punct început	X / Y	Punct sfârşit	X / Y	Lungime segment (** (m)
1	450.750,47 511.567,268	2	450.751,464 511.583,614	16.376
2	450.751,464 511.583,614	3	450.726,272 511.579,204	25.575
3	450.726,272 511.579,204	4	450.699,647 511.577,611	26.673
4	450.699,647 511.577,611	5	450.671,643 511.570,03	29.012
5	450.671,643 511.570,03	6	450.678,581 511.541,658	29.209

Punct început	X / Y	Punct sfârşit	X / Y	Lungime segment (** (m)
6	450.678,581 511.541,658	7	450.692,566 511.547,961	15.34
7	450.692,566 511.547,961	8	450.716,66 511.544,44	24.35
8	450.716,66 511.544,44	9	450.727,866 511.548,977	12.089
9	450.727,866 511.548,977	10	450.737,586 511.546,952	9.929
10	450.737,586 511.546,952	11	450.740,828 511.545,336	3.623
11	450.740,828 511.545,336	12	450.742,973 511.535,721	9.852
12	450.742,973 511.535,721	13	450.744,15 511.528,258	7.555
13	450.744,15 511.528,258	14	450.743,6 511.514,501	13.768
14	450.743,6 511.514,501	15	450.756,718 511.514,682	13.119
15	450.756,718 511.514,682	16	450.753,349 511.537,961	23.521
16	450.753,349 511.537,961	1	450.750,47 511.567,268	29.448

** Lungimile segmentelor sunt determinate în planul de proiecţie Stereo 70 şi sunt rotunjite la 1 milimetru.
*** Distanţa dintre puncte este formată din segmente cumulate ce sunt mai mici decât valoarea 1 milimetru.

DATE DESPRE IMOBILUL NR. 2259

Oficiul de Cadastru şi Publicitate Imobiliară SIBIU
Biroul de Cadastru şi Publicitate Imobiliară Medias

A. Partea I. Descrierea imobilului

TEREN Extravilan

Adresa: Jud. Sibiu

Nr. Crt	Nr cadastral Nr. topografic	Suprafaţa* (mp)	Observaţii / Referinţe
A1		700	Sector cadastral:63 Teren neimprejmuit;

B. Partea II. Proprietari şi acte

Inscrieri privitoare la dreptul de proprietate şi alte drepturi reale		Referinţe
/		
Act Administrativ nr. 740/6, din 06/05/1995 emis de CJSDPAT SIBIU (TITLU DE PROPRIETATE);		
B1	Intabulare, drept de PROPRIETATE, dobandit prin Reconstituire, cota actuala 1/1	A1
	1) **MUNTEAN MARIA** DEFUNCT:Da	

C. Partea III. SARCINI .

Inscrieri privind dezmembramintele dreptului de proprietate, drepturi reale de garanţie şi sarcini	Referinţe
NU SUNT	

Anexa Nr. 1 La Partea I

Teren

Nr cadastral	Suprafaţa (mp)*	Observaţii / Referinţe
	700	

* Suprafaţa este determinată in planul de proiecţie Stereo 70.

DETALII LINIARE IMOBIL

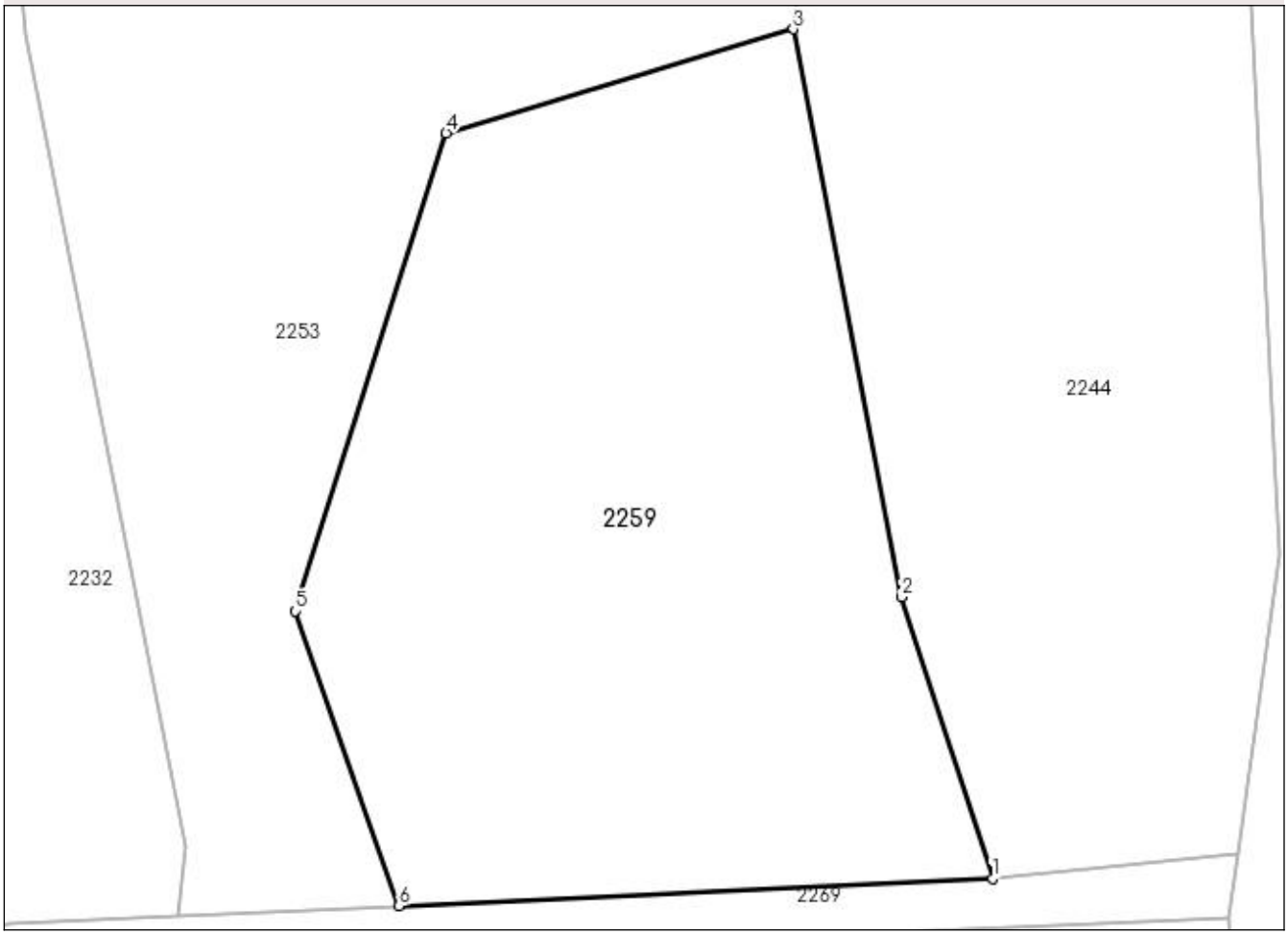

Date referitoare la teren

Crt	Categorie folosinţă	Intra vilan	Suprafaţa (mp)	Tarla	Parcelă	Nr. topo	Observaţii / Referinţe
1	pasune	NU	700	70	3806/4	-	

Lungime Segmente
1) Valorile lungimilor segmentelor sunt obţinute din proiecţie în plan.

Punct început	X / Y	Punct sfârşit	X / Y	Lungime segment (** (m)
1	450.349,429 511.544,534	2	450.345,729 511.555,99	12.039
2	450.345,729 511.555,99	3	450.341,313 511.579,086	23.514
3	450.341,313 511.579,086	4	450.327,179 511.574,852	14.754
4	450.327,179 511.574,852	5	450.321,049 511.555,416	20.38
5	450.321,049 511.555,416	6	450.325,264 511.543,43	12.705

Punct început	X / Y	Punct sfârşit	X / Y	Lungime segment (** (m)
6	450.325,264 511.543,43	1	450.349,429 511.544,534	24.191

** Lungimile segmentelor sunt determinate în planul de proiecţie Stereo 70 şi sunt rotunjite la 1 milimetru.
*** Distanţa dintre puncte este formată din segmente cumulate ce sunt mai mici decât valoarea 1 milimetru.

DATE DESPRE IMOBILUL NR. 2260

Oficiul de Cadastru şi Publicitate Imobiliară SIBIU
Biroul de Cadastru şi Publicitate Imobiliară Medias

A. Partea I. Descrierea imobilului

TEREN Extravilan

Adresa: Jud. Sibiu

Nr. Crt	Nr cadastral Nr. topografic	Suprafaţa* (mp)	Observaţii / Referinţe
A1		4.000	Sector cadastral:63 Teren neimprejmuit;

B. Partea II. Proprietari şi acte

Inscrieri privitoare la dreptul de proprietate şi alte drepturi reale		Referinţe
/		
Act Administrativ nr. 964/6, din 14/06/1995 emis de CJSDPAT SIBIU (TITLU DE PROPRIETATE);		
B1	Intabulare, drept de PROPRIETATE, dobandit prin Reconstituire, cota actuala 1/1	A1
	1) **GRECU EMIL** 2) **RAŢ VICTORIA** 3) **POPA ANA** 4) **MOHAN MARIA** 5) **GRECU GLIGOR** 6) **GRECU IOAN**	

C. Partea III. SARCINI .

Inscrieri privind dezmembramintele dreptului de proprietate, drepturi reale de garanţie şi sarcini	Referinţe
NU SUNT	

Anexa Nr. 1 La Partea I

Teren

Nr cadastral	Suprafaţa (mp)*	Observaţii / Referinţe
	4.000	

* Suprafaţa este determinată in planul de proiecţie Stereo 70.

DETALII LINIARE IMOBIL

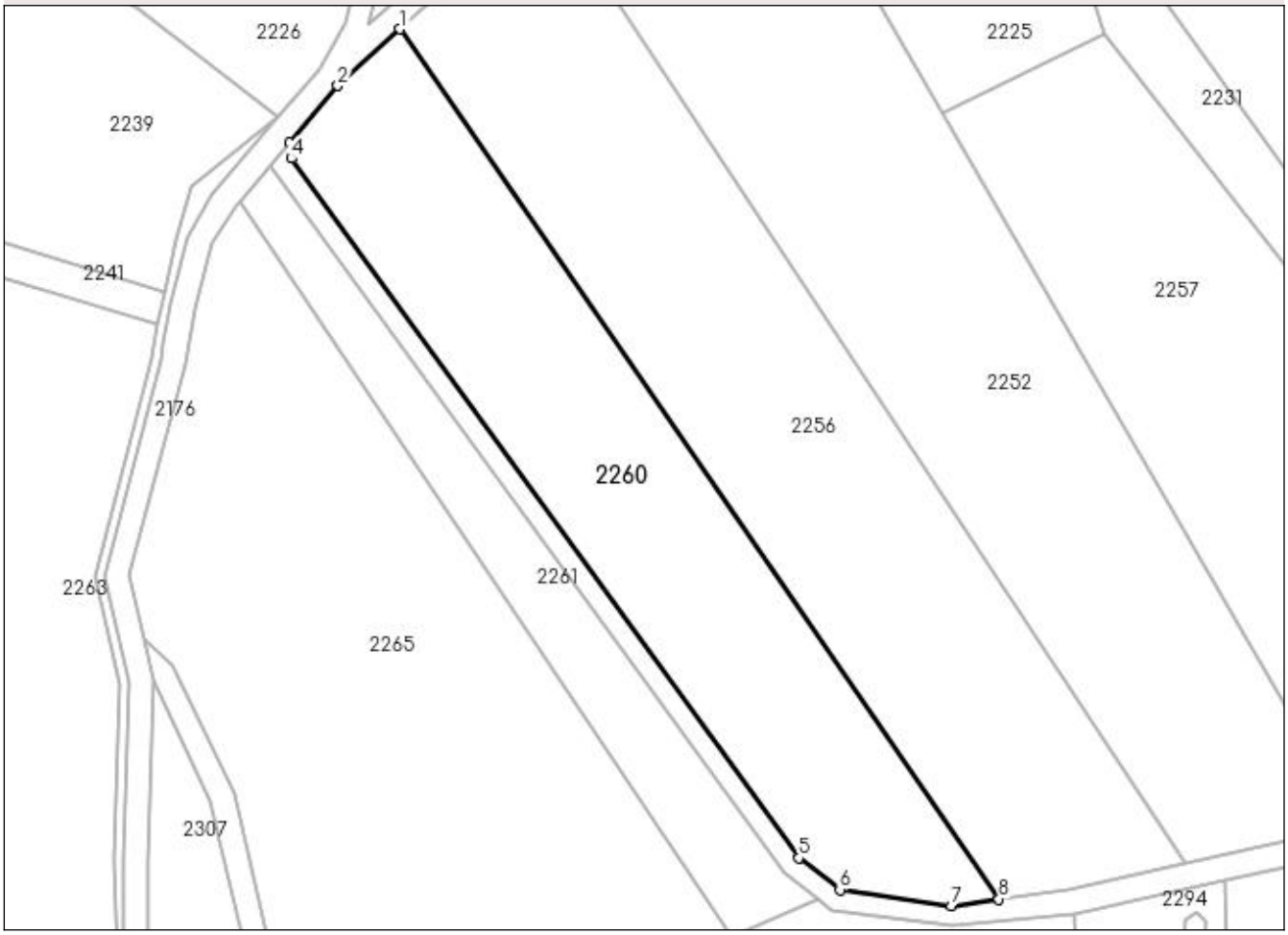

Date referitoare la teren

Crt	Categorie folosinţă	Intra vilan	Suprafaţa (mp)	Tarla	Parcelă	Nr. topo	Observaţii / Referinţe
1	arabil	NU	4.000	70	3807/10/1	-	

Lungime Segmente
1) Valorile lungimilor segmentelor sunt obţinute din proiecţie în plan.

Punct început	X / Y	Punct sfârşit	X / Y	Lungime segment (** (m)
1	450.034,698 511.631,37	2	450.024,54 511.622,119	13.74
2	450.024,54 511.622,119	3	450.016,612 511.612,793	12.24
3	450.016,612 511.612,793	4	450.016,97 511.610,265	2.554
4	450.016,97 511.610,265	5	450.099,922 511.496,001	141.199
5	450.099,922 511.496,001	6	450.106,626 511.490,807	8.481

Punct început	X / Y	Punct sfârşit	X / Y	Lungime segment (** (m)
6	450.106,626 511.490,807	7	450.124,833 511.488,182	18.395
7	450.124,833 511.488,182	8	450.132,604 511.489,273	7.847
8	450.132,604 511.489,273	1	450.034,698 511.631,37	172.56

** Lungimile segmentelor sunt determinate în planul de proiecţie Stereo 70 şi sunt rotunjite la 1 milimetru.
*** Distanţa dintre puncte este formată din segmente cumulate ce sunt mai mici decât valoarea 1 milimetru.

DATE DESPRE IMOBILUL NR. 2261

Oficiul de Cadastru şi Publicitate Imobiliară SIBIU
Biroul de Cadastru şi Publicitate Imobiliară Medias

A. Partea I. Descrierea imobilului

TEREN Extravilan

Adresa: Jud. Sibiu

Nr. Crt	Nr cadastral Nr. topografic	Suprafaţa* (mp)	Observaţii / Referinţe
A1		1.500	Sector cadastral:63 Teren neimprejmuit;

B. Partea II. Proprietari şi acte

Inscrieri privitoare la dreptul de proprietate şi alte drepturi reale		Referinţe
/		
Act Administrativ nr. 761/6, din 31/05/1995 emis de CJSDPAT SIBIU (TITLU DE PROPRIETATE);		
B1	Intabulare, drept de PROPRIETATE, dobandit prin Reconstituire, cota actuala 1/1	A1
	1) **RADU MARIA** DEFUNCT:Da	

C. Partea III. SARCINI .

Inscrieri privind dezmembramintele dreptului de proprietate, drepturi reale de garanţie şi sarcini	Referinţe
NU SUNT	

Anexa Nr. 1 La Partea I

Teren

Nr cadastral	Suprafaţa (mp)*	Observaţii / Referinţe
	1.500	

* Suprafaţa este determinată in planul de proiecţie Stereo 70.

DETALII LINIARE IMOBIL

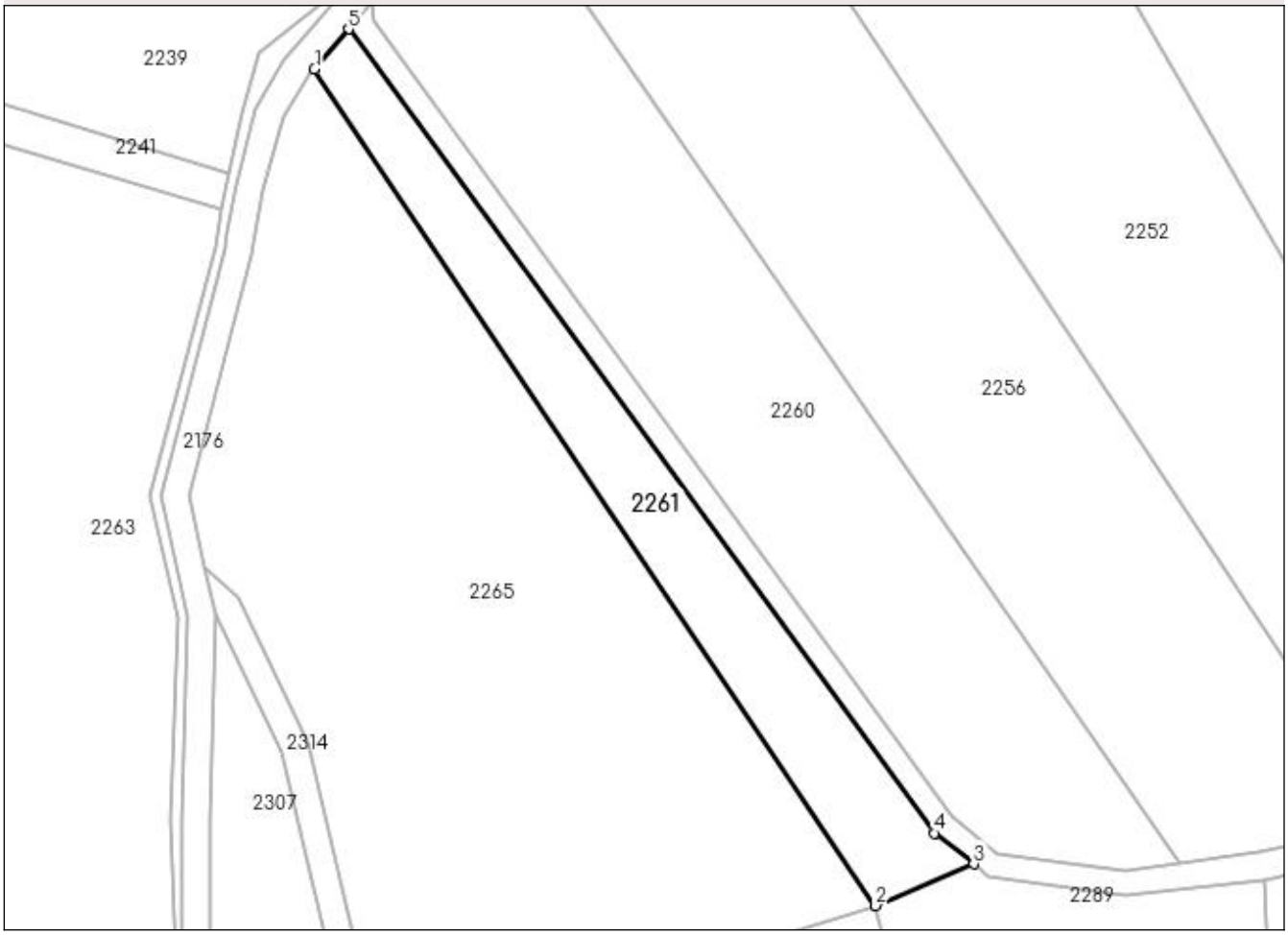

Date referitoare la teren

Crt	Categorie folosinţă	Intra vilan	Suprafaţa (mp)	Tarla	Parcelă	Nr. topo	Observaţii / Referinţe
1	faneata	NU	1.500	70	3807/11	-	

Lungime Segmente
1) Valorile lungimilor segmentelor sunt obţinute din proiecţie în plan.

Punct început	X / Y	Punct sfârşit	X / Y	Lungime segment (** (m)
1	450.008,483 511.603,23	2	450.089,045 511.483,217	144.546
2	450.089,045 511.483,217	3	450.103,145 511.489,204	15.319
3	450.103,145 511.489,204	4	450.097,472 511.493,644	7.204
4	450.097,472 511.493,644	5	450.013,394 511.609,008	142.751
5	450.013,394 511.609,008	1	450.008,483 511.603,23	7.583

** Lungimile segmentelor sunt determinate în planul de proiecţie Stereo 70 şi sunt rotunjite la 1 milimetru.
*** Distanţa dintre puncte este formată din segmente cumulate ce sunt mai mici decât valoarea 1 milimetru.

DATE DESPRE IMOBILUL NR. 2262

Oficiul de Cadastru şi Publicitate Imobiliară SIBIU
Biroul de Cadastru şi Publicitate Imobiliară Medias

A. Partea I. Descrierea imobilului

TEREN Extravilan

Adresa: Jud. Sibiu

Nr. Crt	Nr cadastral Nr. topografic	Suprafaţa* (mp)	Observaţii / Referinţe
A1		2.200	Sector cadastral:63 Teren neimprejmuit;

B. Partea II. Proprietari şi acte

Inscrieri privitoare la dreptul de proprietate şi alte drepturi reale		Referinţe
/		
Act Administrativ nr. 707/6, din 23/05/1995 emis de CJSDPAT SIBIU (TITLU DE PROPRIETATE);		
B1	Intabulare, drept de PROPRIETATE, dobandit prin Reconstituire, cota actuala 1/1	A1
	1) **VARZĂ GHEORGHE**	

C. Partea III. SARCINI .

Inscrieri privind dezmembramintele dreptului de proprietate, drepturi reale de garanţie şi sarcini	Referinţe
NU SUNT	

Anexa Nr. 1 La Partea I

Teren

Nr cadastral	Suprafaţa (mp)*	Observaţii / Referinţe
	2.200	

* Suprafaţa este determinată in planul de proiecţie Stereo 70.

DETALII LINIARE IMOBIL

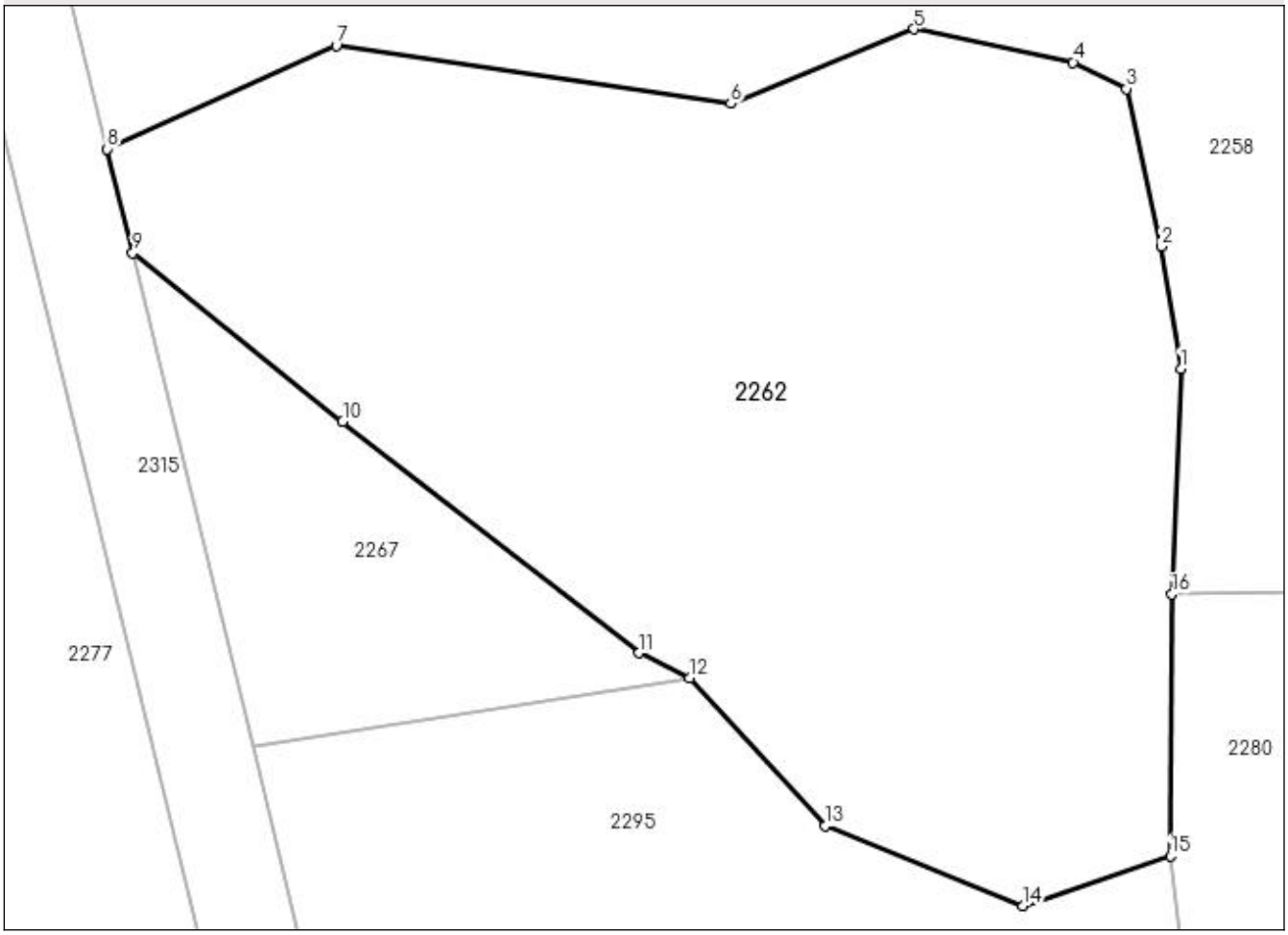

Date referitoare la teren

Crt	Categorie folosinţă	Intra vilan	Suprafaţa (mp)	Tarla	Parcelă	Nr. topo	Observaţii / Referinţe
1	arabil	NU	2.200	70	3835/2	-	

Lungime Segmente
1) Valorile lungimilor segmentelor sunt obţinute din proiecţie în plan.

Punct început	X / Y	Punct sfârşit	X / Y	Lungime segment (** (m)
1	450.744,15 511.528,258	2	450.742,973 511.535,721	7.555
2	450.742,973 511.535,721	3	450.740,828 511.545,336	9.852
3	450.740,828 511.545,336	4	450.737,586 511.546,952	3.623
4	450.737,586 511.546,952	5	450.727,866 511.548,977	9.929
5	450.727,866 511.548,977	6	450.716,66 511.544,44	12.089

Punct început	X / Y	Punct sfârşit	X / Y	Lungime segment (** (m)
6	450.716,66 511.544,44	7	450.692,566 511.547,961	24.35
7	450.692,566 511.547,961	8	450.678,581 511.541,658	15.34
8	450.678,581 511.541,658	9	450.680,134 511.535,304	6.541
9	450.680,134 511.535,304	10	450.692,958 511.525,031	16.432
10	450.692,958 511.525,031	11	450.711,077 511.510,895	22.981
11	450.711,077 511.510,895	12	450.714,152 511.509,373	3.431
12	450.714,152 511.509,373	13	450.722,425 511.500,336	12.252
13	450.722,425 511.500,336	14	450.734,518 511.495,468	13.036
14	450.734,518 511.495,468	15	450.743,51 511.498,52	9.496
15	450.743,51 511.498,52	16	450.743,6 511.514,501	15.981
16	450.743,6 511.514,501	1	450.744,15 511.528,258	13.768

** Lungimile segmentelor sunt determinate în planul de proiecţie Stereo 70 şi sunt rotunjite la 1 milimetru.
*** Distanţa dintre puncte este formată din segmente cumulate ce sunt mai mici decât valoarea 1 milimetru.

DATE DESPRE IMOBILUL NR. 2263

Oficiul de Cadastru şi Publicitate Imobiliară SIBIU
Biroul de Cadastru şi Publicitate Imobiliară Medias

A. Partea I. Descrierea imobilului

TEREN Extravilan

Adresa: Jud. Sibiu

Nr. Crt	Nr cadastral Nr. topografic	Suprafaţa* (mp)	Observaţii / Referinţe
A1	114224	8.700	Sector cadastral:63 Teren neimprejmuit;

B. Partea II. Proprietari şi acte

Inscrieri privitoare la dreptul de proprietate şi alte drepturi reale		Referinţe
2159 / 04/02/2019		
Act Notarial nr. 117, din 01/02/2019 emis de Sorici Daniela Maria (contract de vanzare-cumparare);		
B1	Intabulare, drept de PROPRIETATE, dobandit prin Conventie, cota actuala 1/1	A1
	1) **ARMIE IOAN**, necăsătorit, bun propriu	

C. Partea III. SARCINI .

Inscrieri privind dezmembramintele dreptului de proprietate, drepturi reale de garanţie şi sarcini	Referinţe
NU SUNT	

Anexa Nr. 1 La Partea I

Teren

Nr cadastral	Suprafaţa (mp)*	Observaţii / Referinţe
114224	8.700	

* Suprafaţa este determinată in planul de proiecţie Stereo 70.

DETALII LINIARE IMOBIL

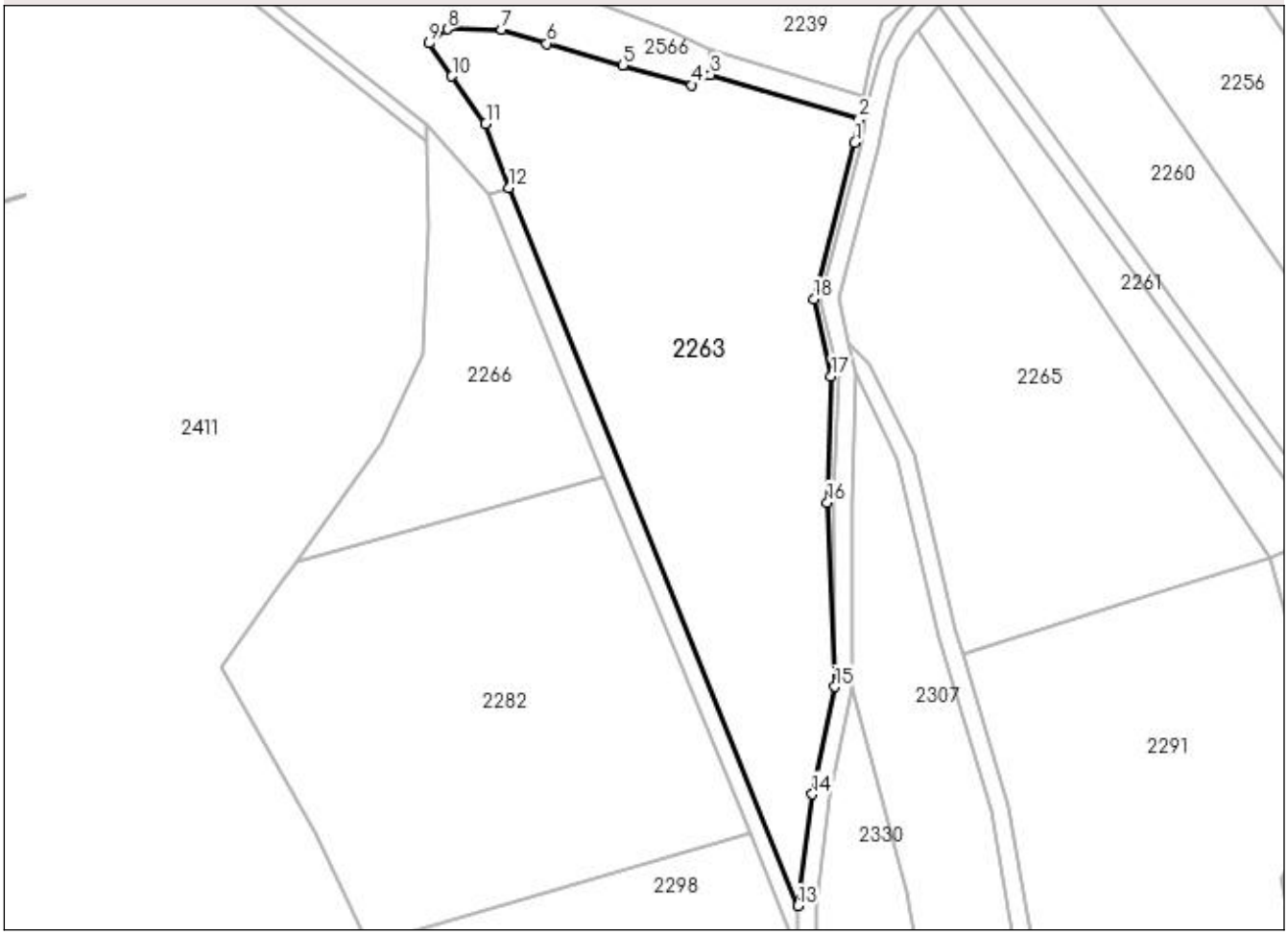

Date referitoare la teren

Crt	Categorie folosinţă	Intra vilan	Suprafaţa (mp)	Tarla	Parcelă	Nr. topo	Observaţii / Referinţe
1	arabil	NU	8.700	70	3764/1	-	

Lungime Segmente
1) Valorile lungimilor segmentelor sunt obţinute din proiecţie în plan.

Punct început	X / Y	Punct sfârşit	X / Y	Lungime segment (** (m)
1	449.994,173 511.577,746	2	449.995,136 511.583,096	5.436
2	449.995,136 511.583,096	3	449.961,238 511.593,178	35.366
3	449.961,238 511.593,178	4	449.957,018 511.590,84	4.824
4	449.957,018 511.590,84	5	449.941,193 511.595,365	16.459
5	449.941,193 511.595,365	6	449.923,865 511.600,32	18.022

Punct început	X / Y	Punct sfârşit	X / Y	Lungime segment (** (m)
6	449.923,865 511.600,32	7	449.913,567 511.603,503	10.778
7	449.913,567 511.603,503	8	449.901,193 511.603,599	12.375
8	449.901,193 511.603,599	9	449.896,989 511.600,342	5.318
9	449.896,989 511.600,342	10	449.902,233 511.592,876	9.124
10	449.902,233 511.592,876	11	449.909,919 511.582,017	13.305
11	449.909,919 511.582,017	12	449.915,194 511.567,461	15.482
12	449.915,194 511.567,461	13	449.981,218 511.403,678	176.591
13	449.981,218 511.403,678	14	449.984,498 511.429,075	25.608
14	449.984,498 511.429,075	15	449.989,572 511.453,608	25.052
15	449.989,572 511.453,608	16	449.987,896 511.495,661	42.086
16	449.987,896 511.495,661	17	449.988,816 511.524,47	28.823
17	449.988,816 511.524,47	18	449.984,842 511.542,024	17.998
18	449.984,842 511.542,024	1	449.994,173 511.577,746	36.921

** Lungimile segmentelor sunt determinate în planul de proiecţie Stereo 70 şi sunt rotunjite la 1 milimetru.
*** Distanţa dintre puncte este formată din segmente cumulate ce sunt mai mici decât valoarea 1 milimetru.

DATE DESPRE IMOBILUL NR. 2264

Oficiul de Cadastru şi Publicitate Imobiliară SIBIU
Biroul de Cadastru şi Publicitate Imobiliară Medias

A. Partea I. Descrierea imobilului

TEREN Extravilan

Adresa: Jud. Sibiu

Nr. Crt	Nr cadastral Nr. topografic	Suprafaţa* (mp)	Observaţii / Referinţe
A1		238	Sector cadastral:63 Teren neimprejmuit;

B. Partea II. Proprietari şi acte

Inscrieri privitoare la dreptul de proprietate şi alte drepturi reale		Referinţe
/		
Act Normativ nr. 7, din 13/03/1996 emis de PARLAMENTUL ROMANIEI (lege);		
B1	Inscrierea provizorie, drept de PROPRIETATE, dobandit prin Lege, cota actuala 1/1	A1
	1) **MUNICIPIUL MEDIAS**, CIF:4240677, proprietar neidentificat	

C. Partea III. SARCINI .

Inscrieri privind dezmembramintele dreptului de proprietate, drepturi reale de garanţie şi sarcini	Referinţe
NU SUNT	

Anexa Nr. 1 La Partea I

Teren

Nr cadastral	Suprafaţa (mp)*	Observaţii / Referinţe
	238	

* Suprafaţa este determinată in planul de proiecţie Stereo 70.

DETALII LINIARE IMOBIL

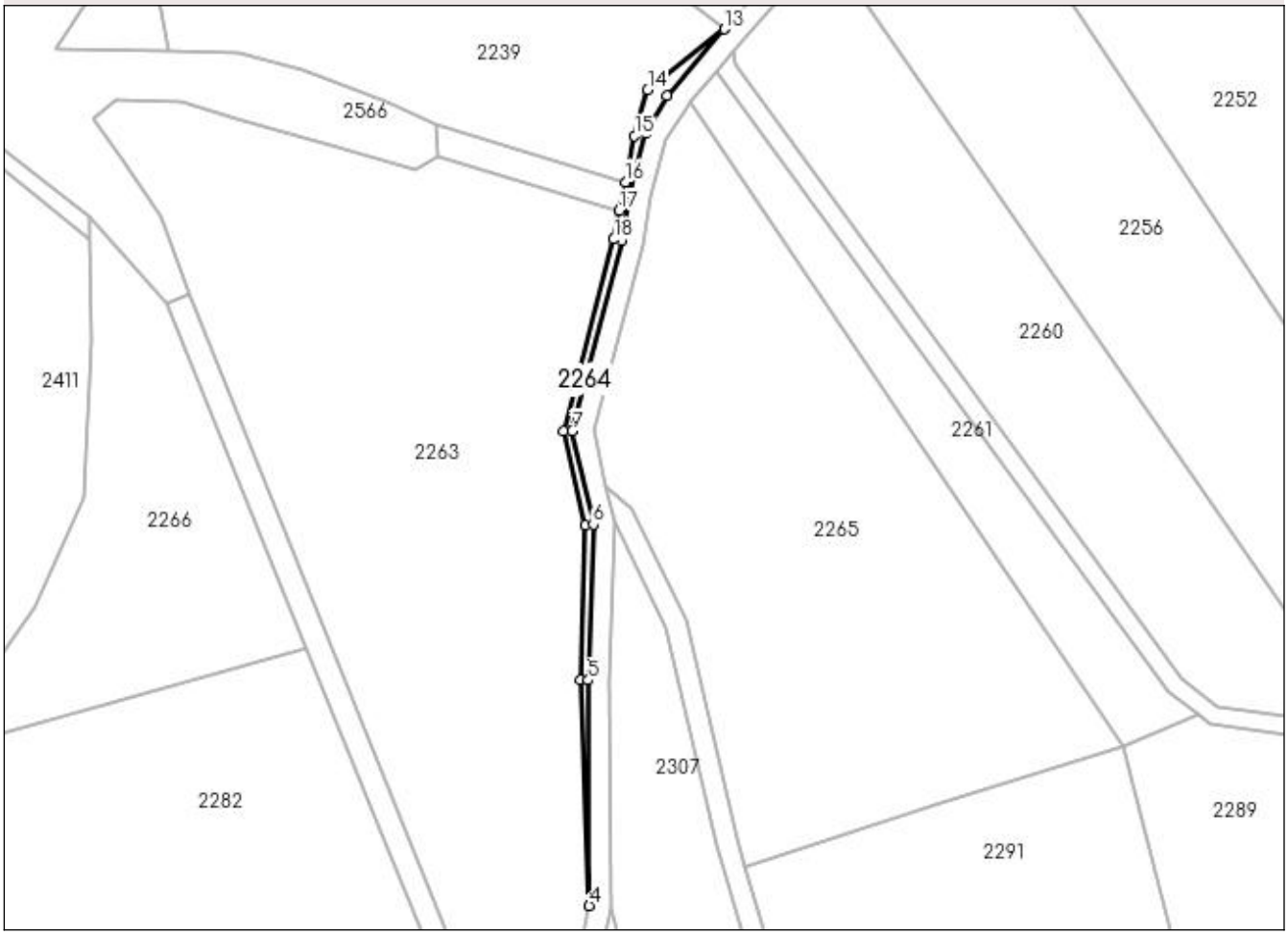

Date referitoare la teren

Crt	Categorie folosinţă	Intra vilan	Suprafaţa (mp)	Tarla	Parcelă	Nr. topo	Observaţii / Referinţe
1	arabil	NU	238	70	3763	-	

Lungime Segmente
1) Valorile lungimilor segmentelor sunt obţinute din proiecţie în plan.

Punct început	X / Y	Punct sfârşit	X / Y	Lungime segment (** (m)
1	449.984,842 511.542,024	2	449.988,816 511.524,47	17.998
2	449.988,816 511.524,47	3	449.987,896 511.495,661	28.823
3	449.987,896 511.495,661	4	449.989,572 511.453,608	42.086
4	449.989,572 511.453,608	5	449.989,396 511.495,64	42.033
5	449.989,396 511.495,64	6	449.990,322 511.524,614	28.988

Punct început	X / Y	Punct sfârşit	X / Y	Lungime segment (** (m)
6	449.990,322 511.524,614	7	449.986,386 511.541,998	17.824
7	449.986,386 511.541,998	8	449.995,641 511.577,432	36.623
8	449.995,641 511.577,432	9	449.996,06 511.579,94	2.542
9	449.996,06 511.579,94	10	449.997,174 511.586,612	6.765
10	449.997,174 511.586,612	11	450.000,091 511.597,426	11.201
11	450.000,091 511.597,426	12	450.004,036 511.604,507	8.106
12	450.004,036 511.604,507	13	450.014,751 511.616,906	16.387
13	450.014,751 511.616,906	14	450.000,491 511.605,604	18.196
14	450.000,491 511.605,604	15	449.998,001 511.597,025	8.933
15	449.998,001 511.597,025	16	449.996,332 511.588,398	8.787
16	449.996,332 511.588,398	17	449.995,136 511.583,096	5.435
17	449.995,136 511.583,096	18	449.994,173 511.577,746	5.436
18	449.994,173 511.577,746	1	449.984,842 511.542,024	36.921

** Lungimile segmentelor sunt determinate în planul de proiecţie Stereo 70 şi sunt rotunjite la 1 milimetru.
*** Distanţa dintre puncte este formată din segmente cumulate ce sunt mai mici decât valoarea 1 milimetru.

DATE DESPRE IMOBILUL NR. 2265

Oficiul de Cadastru şi Publicitate Imobiliară SIBIU
Biroul de Cadastru şi Publicitate Imobiliară Medias

A. Partea I. Descrierea imobilului

TEREN Extravilan

Adresa: Jud. Sibiu

Nr. Crt	Nr cadastral Nr. topografic	Suprafaţa* (mp)	Observaţii / Referinţe
A1		6.600	Sector cadastral:63 Teren neimprejmuit;

B. Partea II. Proprietari şi acte

Inscrieri privitoare la dreptul de proprietate şi alte drepturi reale		Referinţe
/		
Act Administrativ nr. 761/6, din 31/05/1995 emis de CJSDPAT SIBIU (TITLU DE PROPRIETATE);		
B1	Intabulare, drept de PROPRIETATE, dobandit prin Reconstituire, cota actuala 1/1	A1
	1) **RADU MARIA** DEFUNCT:Da	

C. Partea III. SARCINI .

Inscrieri privind dezmembramintele dreptului de proprietate, drepturi reale de garanţie şi sarcini	Referinţe
NU SUNT	

Anexa Nr. 1 La Partea I

Teren

Nr cadastral	Suprafaţa (mp)*	Observaţii / Referinţe
	6.600	

* Suprafaţa este determinată in planul de proiecţie Stereo 70.

DETALII LINIARE IMOBIL

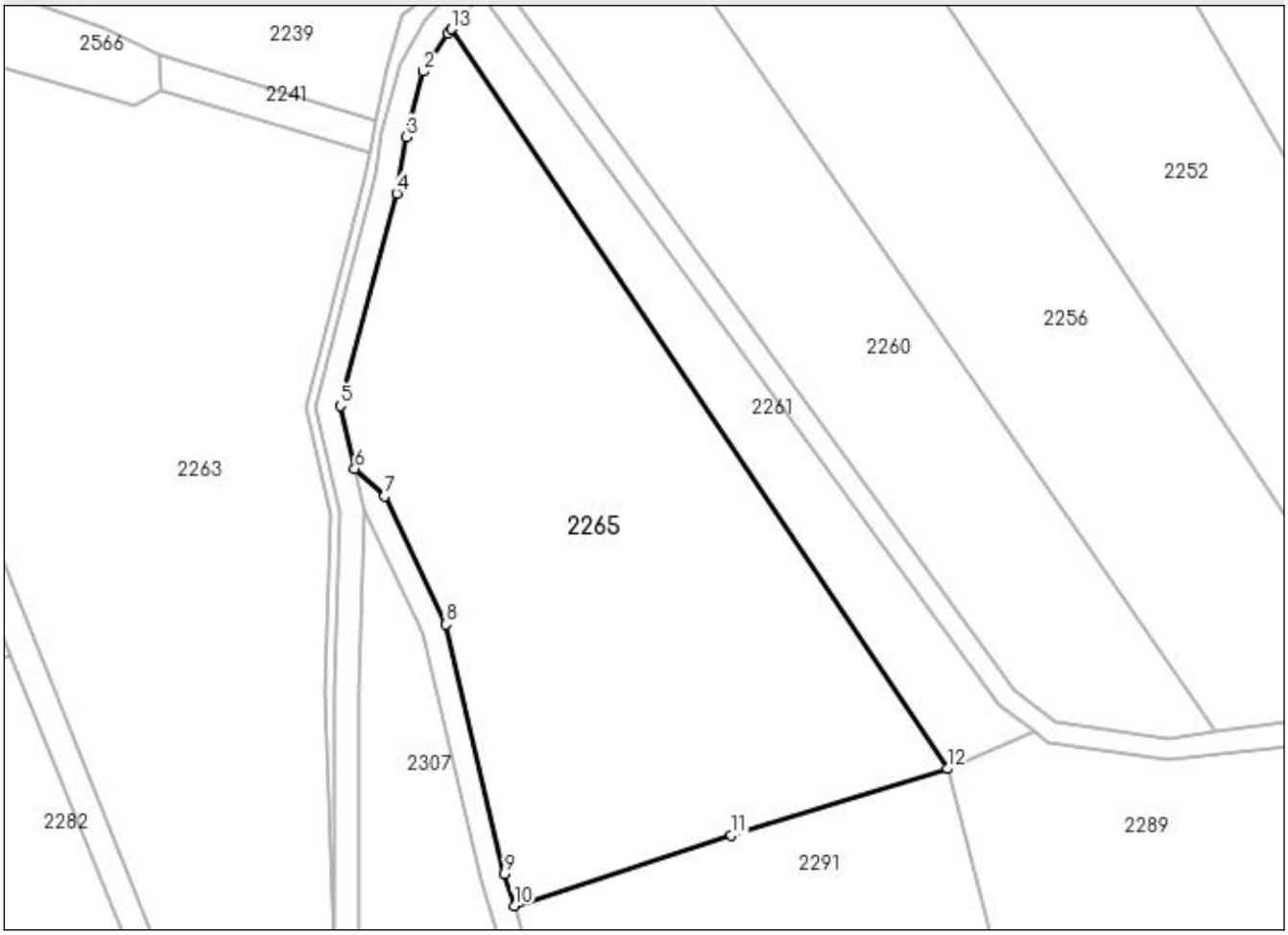

Date referitoare la teren

Crt	Categorie folosinţă	Intra vilan	Suprafaţa (mp)	Tarla	Parcelă	Nr. topo	Observaţii / Referinţe
1	arabil	NU	6.600	70	3807/12	-	

Lungime Segmente
1) Valorile lungimilor segmentelor sunt obţinute din proiecţie în plan.

Punct început	X / Y	Punct sfârşit	X / Y	Lungime segment (** (m)
1	450.007,876 511.602,516	2	450.003,947 511.596,361	7.302
2	450.003,947 511.596,361	3	450.001,088 511.585,76	10.981
3	450.001,088 511.585,76	4	449.999,557 511.576,596	9.291
4	449.999,557 511.576,596	5	449.990,455 511.542,141	35.637
5	449.990,455 511.542,141	6	449.992,774 511.531,899	10.501

Punct început	X / Y	Punct sfârşit	X / Y	Lungime segment (** (m)
6	449.992,774 511.531,899	7	449.997,612 511.527,415	6.597
7	449.997,612 511.527,415	8	450.007,588 511.506,652	23.035
8	450.007,588 511.506,652	9	450.017,099 511.466,192	41.563
9	450.017,099 511.466,192	10	450.018,684 511.460,978	5.45
10	450.018,684 511.460,978	11	450.053,924 511.472,434	37.055
11	450.053,924 511.472,434	12	450.089,045 511.483,217	36.739
12	450.089,045 511.483,217	13	450.008,483 511.603,23	144.546
13	450.008,483 511.603,23	1	450.007,876 511.602,516	0.938

** Lungimile segmentelor sunt determinate în planul de proiecţie Stereo 70 şi sunt rotunjite la 1 milimetru.
*** Distanţa dintre puncte este formată din segmente cumulate ce sunt mai mici decât valoarea 1 milimetru.

DATE DESPRE IMOBILUL NR. 2266

Oficiul de Cadastru şi Publicitate Imobiliară SIBIU
Biroul de Cadastru şi Publicitate Imobiliară Medias

A. Partea I. Descrierea imobilului

TEREN Extravilan

Adresa: Jud. Sibiu

Nr. Crt	Nr cadastral Nr. topografic	Suprafaţa* (mp)	Observaţii / Referinţe
A1		2.639	Sector cadastral:63 Teren neimprejmuit;

B. Partea II. Proprietari şi acte

Inscrieri privitoare la dreptul de proprietate şi alte drepturi reale		Referinţe
/		
Act Normativ nr. 7, din 13/03/1996 emis de PARLAMENTUL ROMANIEI (lege);		
B1	Inscrierea provizorie, drept de PROPRIETATE, dobandit prin Lege, cota actuala 1/1	A1
	1) **MUNICIPIUL MEDIAS**, CIF:4240677, proprietar neidentificat	

C. Partea III. SARCINI .

Inscrieri privind dezmembramintele dreptului de proprietate, drepturi reale de garanţie şi sarcini	Referinţe
NU SUNT	

Anexa Nr. 1 La Partea I

Teren

Nr cadastral	Suprafaţa (mp)*	Observaţii / Referinţe
	2.639	

* Suprafaţa este determinată in planul de proiecţie Stereo 70.

DETALII LINIARE IMOBIL

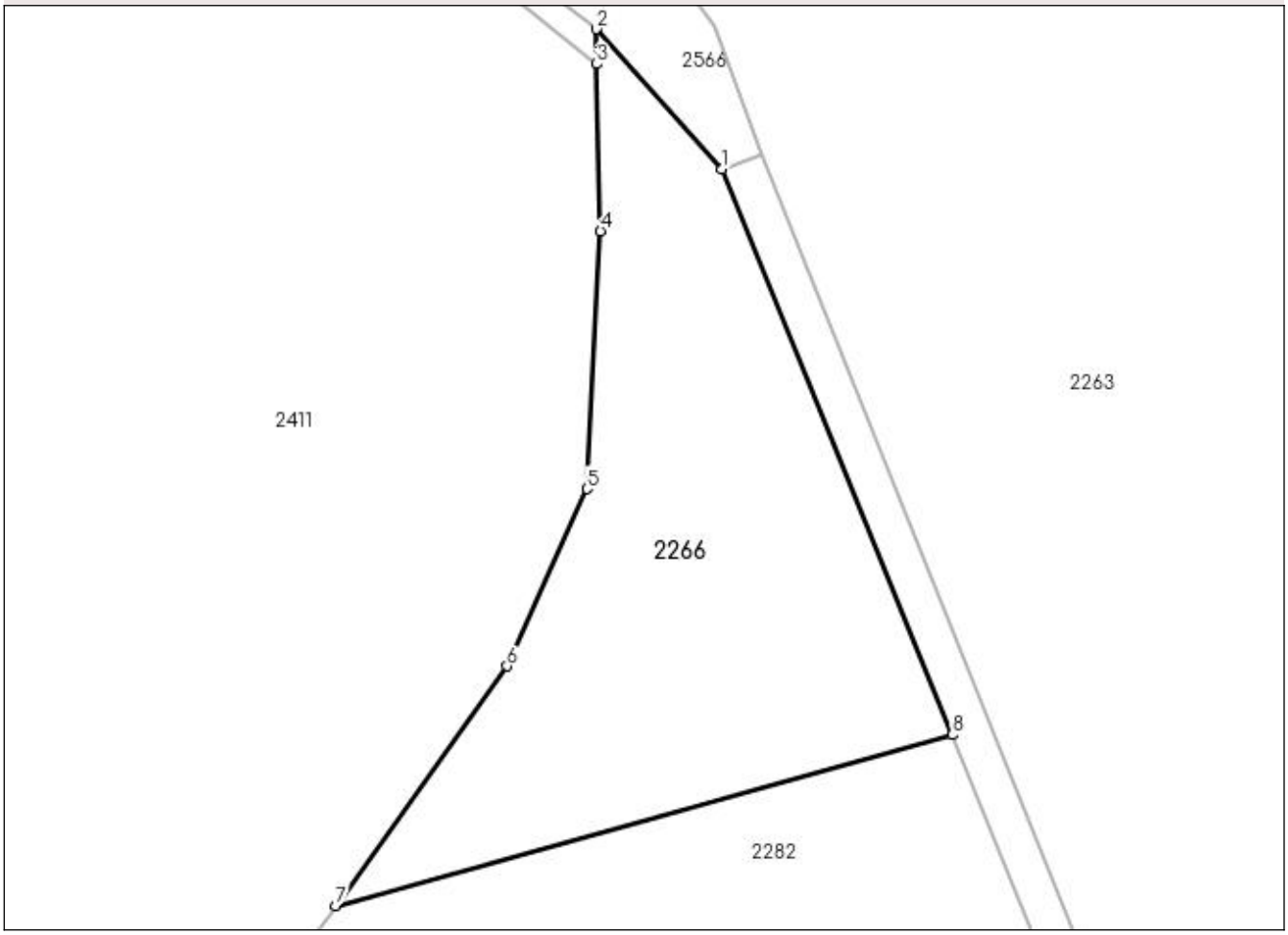

Date referitoare la teren

Crt	Categorie folosinţă	Intra vilan	Suprafaţa (mp)	Tarla	Parcelă	Nr. topo	Observaţii / Referinţe
1	arabil	NU	2.639	70	3764/8/1	-	

Lungime Segmente
1) Valorile lungimilor segmentelor sunt obţinute din proiecţie în plan.

Punct început	X / Y	Punct sfârşit	X / Y	Lungime segment (** (m)
1	449.910,769 511.565,858	2	449.896,43 511.581,79	21.435
2	449.896,43 511.581,79	3	449.896,516 511.577,816	3.975
3	449.896,516 511.577,816	4	449.896,925 511.558,808	19.013
4	449.896,925 511.558,808	5	449.895,402 511.529,528	29.319
5	449.895,402 511.529,528	6	449.886,308 511.509,382	22.103

Punct început	X / Y	Punct sfârşit	X / Y	Lungime segment (** (m)
6	449.886,308 511.509,382	7	449.866,813 511.482,145	33.495
7	449.866,813 511.482,145	8	449.936,961 511.501,584	72.791
8	449.936,961 511.501,584	1	449.910,769 511.565,858	69.406

** Lungimile segmentelor sunt determinate în planul de proiecţie Stereo 70 şi sunt rotunjite la 1 milimetru.
*** Distanţa dintre puncte este formată din segmente cumulate ce sunt mai mici decât valoarea 1 milimetru.

DATE DESPRE IMOBILUL NR. 2267

Oficiul de Cadastru şi Publicitate Imobiliară SIBIU
Biroul de Cadastru şi Publicitate Imobiliară Medias

A. Partea I. Descrierea imobilului

TEREN Extravilan

Adresa: Jud. Sibiu

Nr. Crt	Nr cadastral Nr. topografic	Suprafaţa* (mp)	Observaţii / Referinţe
A1		400	Sector cadastral:63 Teren neimprejmuit;

B. Partea II. Proprietari şi acte

Inscrieri privitoare la dreptul de proprietate şi alte drepturi reale		Referinţe
/		
Act Administrativ nr. 314, din 26/11/2007 emis de CONSILIUL LOCAL MEDIAS (HOTARARE DE CONSILIU);		
B1	Intabulare, drept de PROPRIETATE, dobandit prin Lege, cota actuala 1/1	A1
	1) **MUNICIPIUL MEDIAŞ DOMENIUL PRIVAT**, CIF:4240677	

C. Partea III. SARCINI .

Inscrieri privind dezmembramintele dreptului de proprietate, drepturi reale de garanţie şi sarcini	Referinţe
NU SUNT	

Anexa Nr. 1 La Partea I

Teren

Nr cadastral	Suprafaţa (mp)*	Observaţii / Referinţe
	400	

* Suprafaţa este determinată in planul de proiecţie Stereo 70.

DETALII LINIARE IMOBIL

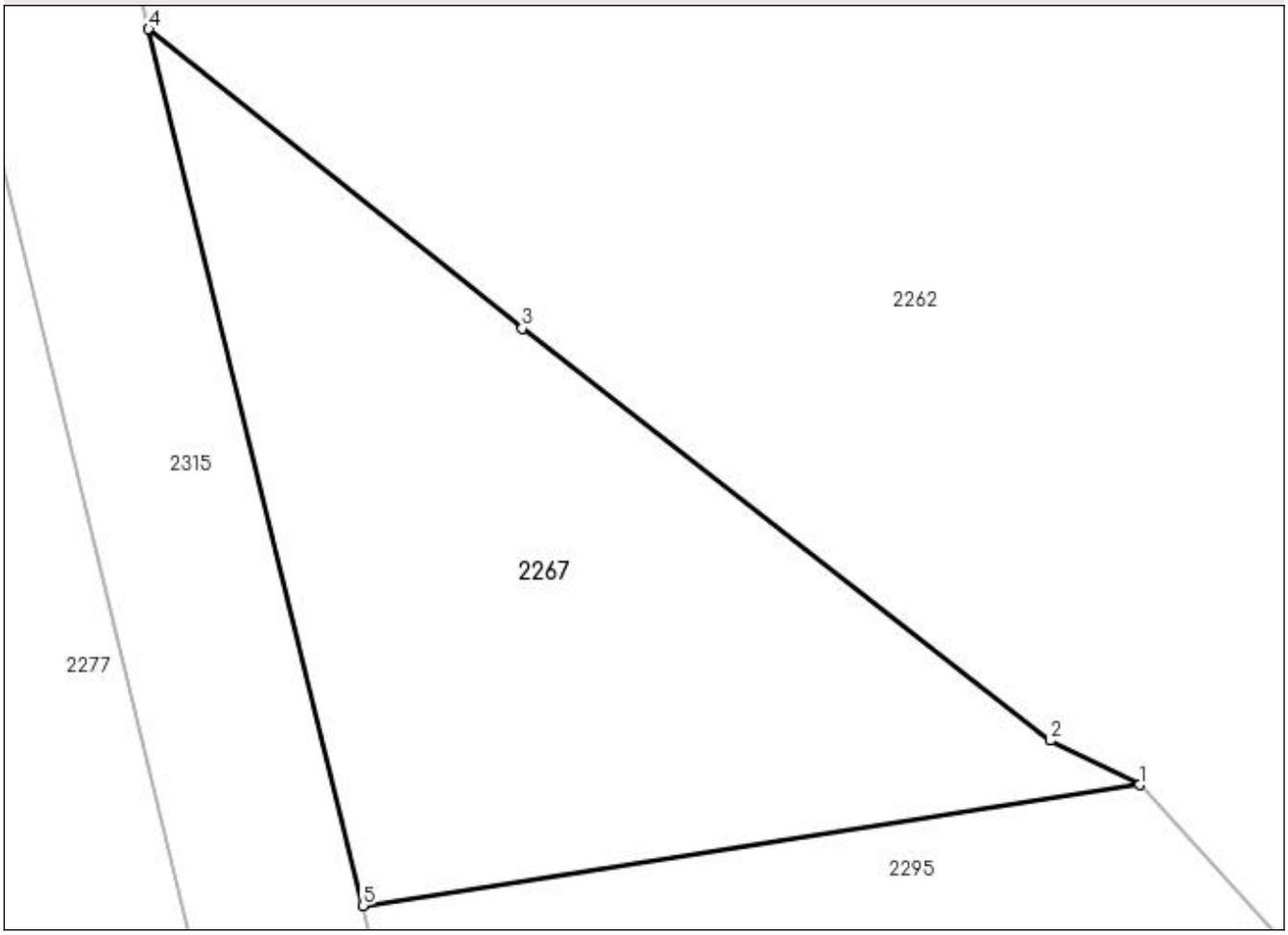

Date referitoare la teren

Crt	Categorie folosinţă	Intra vilan	Suprafaţa (mp)	Tarla	Parcelă	Nr. topo	Observaţii / Referinţe
1	arabil	NU	400	70	3835/1	-	

Lungime Segmente
1) Valorile lungimilor segmentelor sunt obţinute din proiecţie în plan.

Punct început	X / Y	Punct sfârşit	X / Y	Lungime segment (** (m)
1	450.714,152 511.509,373	2	450.711,077 511.510,895	3.431
2	450.711,077 511.510,895	3	450.692,958 511.525,031	22.981
3	450.692,958 511.525,031	4	450.680,134 511.535,304	16.432
4	450.680,134 511.535,304	5	450.687,488 511.505,229	30.961
5	450.687,488 511.505,229	1	450.714,152 511.509,373	26.984

** Lungimile segmentelor sunt determinate în planul de proiecţie Stereo 70 şi sunt rotunjite la 1 milimetru.
*** Distanţa dintre puncte este formată din segmente cumulate ce sunt mai mici decât valoarea 1 milimetru.

DATE DESPRE IMOBILUL NR. 2268

Oficiul de Cadastru şi Publicitate Imobiliară SIBIU
Biroul de Cadastru şi Publicitate Imobiliară Medias

A. Partea I. Descrierea imobilului

TEREN Extravilan

Adresa: Jud. Sibiu

Nr. Crt	Nr cadastral Nr. topografic	Suprafaţa* (mp)	Observaţii / Referinţe
A1		100	Sector cadastral:63 Teren neimprejmuit;

B. Partea II. Proprietari şi acte

Inscrieri privitoare la dreptul de proprietate şi alte drepturi reale		Referinţe
/		
Act Administrativ nr. 600/6, din 30/05/1995 emis de CJSDPAT SIBIU (TITLU DE PROPRIETATE);		
B1	Intabulare, drept de PROPRIETATE, dobandit prin Reconstituire, cota actuala 1/1	A1
	1) **POPA OLIMPIU**	

C. Partea III. SARCINI .

Inscrieri privind dezmembramintele dreptului de proprietate, drepturi reale de garanţie şi sarcini	Referinţe
NU SUNT	

Anexa Nr. 1 La Partea I

Teren

Nr cadastral	Suprafaţa (mp)*	Observaţii / Referinţe
	100	

* Suprafaţa este determinată in planul de proiecţie Stereo 70.

DETALII LINIARE IMOBIL

Date referitoare la teren

Crt	Categorie folosinţă	Intra vilan	Suprafaţa (mp)	Tarla	Parcelă	Nr. topo	Observaţii / Referinţe
1	faneata	NU	100	70	3829/1	-	taluz

Lungime Segmente
1) Valorile lungimilor segmentelor sunt obţinute din proiecţie în plan.

Punct început	X / Y	Punct sfârşit	X / Y	Lungime segment (** (m)
1	450.604,347 511.495,449	2	450.590,746 511.547,514	53.813
2	450.590,746 511.547,514	3	450.588,445 511.547,673	2.306
3	450.588,445 511.547,673	4	450.603,584 511.495,188	54.625
4	450.603,584 511.495,188	5	450.608,346 511.458,065	37.427
5	450.608,346 511.458,065	6	450.606,587 511.476,904	18.92

Punct început	X / Y	Punct sfârşit	X / Y	Lungime segment (** (m)
6	450.606,587 511.476,904	1	450.604,347 511.495,449	18.68

** Lungimile segmentelor sunt determinate în planul de proiecţie Stereo 70 şi sunt rotunjite la 1 milimetru.
*** Distanţa dintre puncte este formată din segmente cumulate ce sunt mai mici decât valoarea 1 milimetru.

DATE DESPRE IMOBILUL NR. 2269

Oficiul de Cadastru şi Publicitate Imobiliară SIBIU
Biroul de Cadastru şi Publicitate Imobiliară Medias

A. Partea I. Descrierea imobilului

TEREN Extravilan

Adresa: Jud. Sibiu

Nr. Crt	Nr cadastral Nr. topografic	Suprafaţa* (mp)	Observaţii / Referinţe
A1		1.473	Sector cadastral:63 Teren neimprejmuit;

B. Partea II. Proprietari şi acte

Inscrieri privitoare la dreptul de proprietate şi alte drepturi reale		Referinţe
/		
Act Normativ nr. 7, din 13/03/1996 emis de PARLAMENTUL ROMANIEI (lege);		
B1	Inscrierea provizorie, drept de PROPRIETATE, dobandit prin Lege, cota actuala 1/1	A1
	1) **MUNICIPIUL MEDIAS**, CIF:4240677, proprietar neidentificat	

C. Partea III. SARCINI .

Inscrieri privind dezmembramintele dreptului de proprietate, drepturi reale de garanţie şi sarcini	Referinţe
NU SUNT	

Anexa Nr. 1 La Partea I

Teren

Nr cadastral	Suprafaţa (mp)*	Observaţii / Referinţe
	1.473	

* Suprafaţa este determinată in planul de proiecţie Stereo 70.

DETALII LINIARE IMOBIL

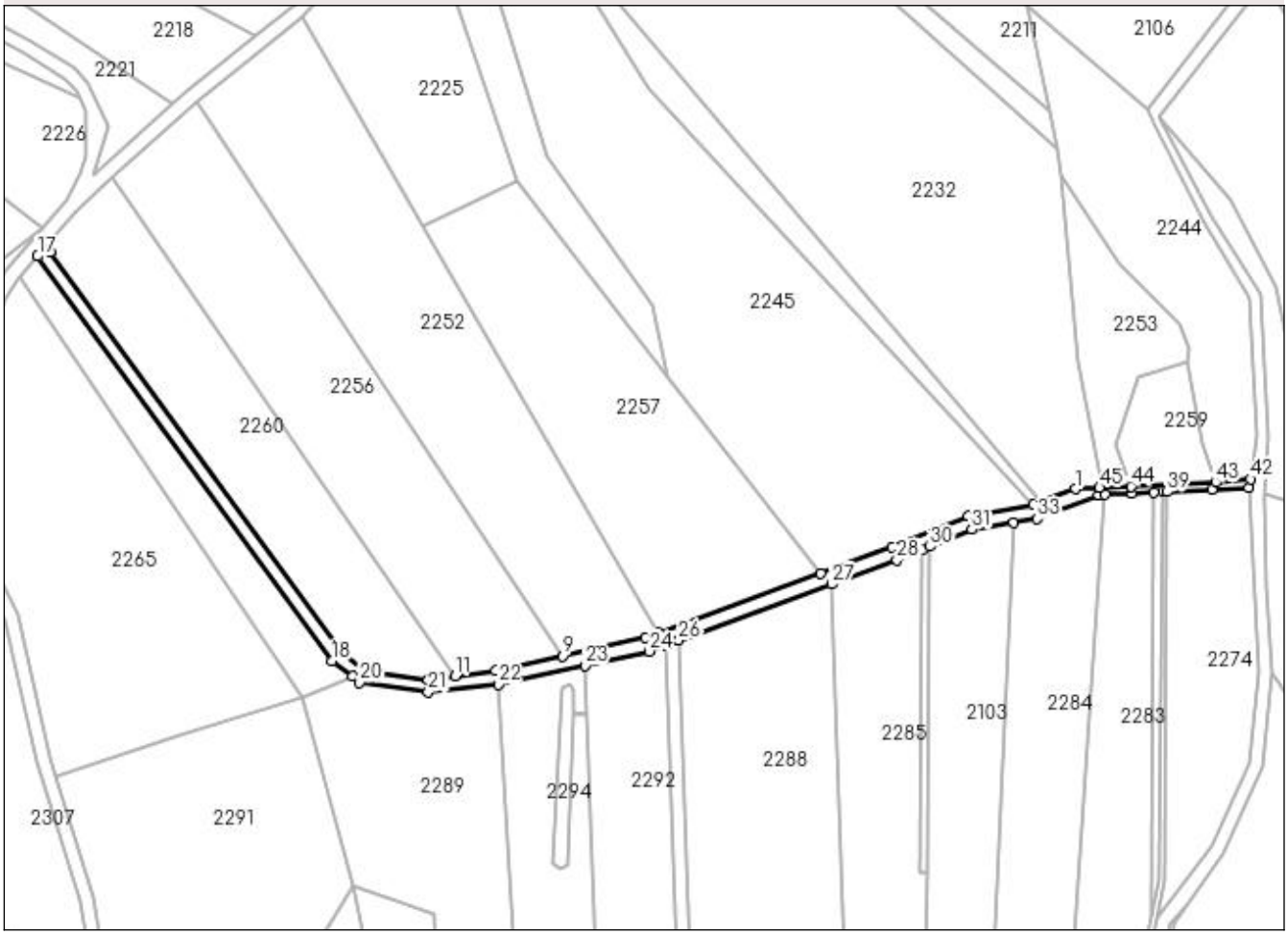

Date referitoare la teren

Crt	Categorie folosinţă	Intra vilan	Suprafaţa (mp)	Tarla	Parcelă	Nr. topo	Observaţii / Referinţe
1	drum	NU	1.473	70	3807/5/1	-	

Lungime Segmente

1) Valorile lungimilor segmentelor sunt obţinute din proiecţie în plan.

Punct început	X / Y	Punct sfârşit	X / Y	Lungime segment
1	450.309,382 511.542,704	2	450.299,603 511.538,92	10.485
4	450.278,774 511.535,043	5	450.257,062 511.526,122	23.474
7	450.190,473 511.501,66	8	450.186,716 511.500,28	4.003
10	450.144,086 511.490,884	11	450.132,604 511.489,273	11.595
13	450.106,626 511.490,807	14	450.099,922 511.496,001	8.481
16	450.016,612 511.612,793	17	450.013,394 511.609,008	4.968

Punct început	X / Y	Punct sfârşit	X / Y	Lungime segment
2	450.299,603 511.538,92	3	450.297,494 511.538,104	2.261
5	450.257,062 511.526,122	6	450.236,735 511.518,655	21.655
8	450.186,716 511.500,28	9	450.163,109 511.495,077	24.173
11	450.132,604 511.489,273	12	450.124,833 511.488,182	7.847
14	450.099,922 511.496,001	15	450.016,97 511.610,265	141.199
17	450.013,394 511.609,008	18	450.097,472 511.493,644	142.751

Punct început	X / Y	Punct sfârşit	X / Y	Lungime segment
3	450.297,494 511.538,104	4	450.278,774 511.535,043	18.969
6	450.236,735 511.518,655	7	450.190,473 511.501,66	49.284
9	450.163,109 511.495,077	10	450.144,086 511.490,884	19.48
12	450.124,833 511.488,182	13	450.106,626 511.490,807	18.395
15	450.016,97 511.610,265	16	450.016,612 511.612,793	2.554
18	450.097,472 511.493,644	19	450.103,145 511.489,204	7.204

Punct început	X / Y	Punct sfârşit	X / Y	Lungime segment
19	450.103,145 511.489,204	20	450.105,266 511.487,545	2.692
22	450.144,795 511.486,944	23	450.169,472 511.492,383	25.269
25	450.192,623 511.498,188	26	450.196,251 511.499,521	3.864
28	450.258,512 511.522,394	29	450.265,819 511.525,396	7.9
31	450.279,871 511.531,169	32	450.291,808 511.533,121	12.096
34	450.316,084 511.541,008	35	450.317,908 511.541,091	1.827
37	450.331,782 511.541,726	38	450.334,526 511.541,851	2.747
40	450.348,332 511.542,482	41	450.359,013 511.542,97	10.692
43	450.349,429 511.544,534	44	450.325,264 511.543,43	24.191

Punct început	X / Y	Punct sfârşit	X / Y	Lungime segment
20	450.105,266 511.487,545	21	450.124,834 511.484,829	19.756
23	450.169,472 511.492,383	24	450.187,841 511.496,432	18.81
26	450.196,251 511.499,521	27	450.239,972 511.515,583	46.579
29	450.265,819 511.525,396	30	450.267,924 511.526,261	2.276
32	450.291,808 511.533,121	33	450.298,55 511.534,223	6.831
35	450.317,908 511.541,091	36	450.325,469 511.541,437	7.569
38	450.334,526 511.541,851	39	450.335,578 511.541,899	1.053
41	450.359,013 511.542,97	42	450.359,381 511.545,537	2.593
44	450.325,264 511.543,43	45	450.316,288 511.543,019	8.985

Punct început	X / Y	Punct sfârşit	X / Y	Lungime segment
21	450.124,834 511.484,829	22	450.144,795 511.486,944	20.073
24	450.187,841 511.496,432	25	450.192,623 511.498,188	5.094
27	450.239,972 511.515,583	28	450.258,512 511.522,394	19.751
30	450.267,924 511.526,261	31	450.279,871 511.531,169	12.916
33	450.298,55 511.534,223	34	450.316,084 511.541,008	18.801
36	450.325,469 511.541,437	37	450.331,782 511.541,726	6.319
39	450.335,578 511.541,899	40	450.348,332 511.542,482	12.767
42	450.359,381 511.545,537	43	450.349,429 511.544,534	10.002
45	450.316,288 511.543,019	1	450.309,382 511.542,704	6.913

** Lungimile segmentelor sunt determinate în planul de proiecţie Stereo 70 şi sunt rotunjite la 1 milimetru.
*** Distanţa dintre puncte este formată din segmente cumulate ce sunt mai mici decât valoarea 1 milimetru.

DATE DESPRE IMOBILUL NR. 2270

Oficiul de Cadastru şi Publicitate Imobiliară SIBIU
Biroul de Cadastru şi Publicitate Imobiliară Medias

A. Partea I. Descrierea imobilului

TEREN Extravilan

Adresa: Jud. Sibiu

Nr. Crt	Nr cadastral Nr. topografic	Suprafaţa* (mp)	Observaţii / Referinţe
A1		4.500	Sector cadastral:63 Teren neimprejmuit;

B. Partea II. Proprietari şi acte

Inscrieri privitoare la dreptul de proprietate şi alte drepturi reale		Referinţe
/		
Act Administrativ nr. 690/6, din 14/06/1995 emis de CJSDPAT SIBIU (TITLU DE PROPRIETATE);		
B1	Intabulare, drept de PROPRIETATE, dobandit prin Reconstituire, cota actuala 1/1	A1
	1) **LUCA ELENA** 2) **TOMA PAVEL** 3) **TOMA VASILE** 4) **TOMA ROMI** 5) **STANCIU MARIA** 6) **TOMA ANA**	

C. Partea III. SARCINI .

Inscrieri privind dezmembramintele dreptului de proprietate, drepturi reale de garanţie şi sarcini	Referinţe
NU SUNT	

Anexa Nr. 1 La Partea I

Teren

Nr cadastral	Suprafaţa (mp)*	Observaţii / Referinţe
	4.500	

* Suprafaţa este determinată in planul de proiecţie Stereo 70.

DETALII LINIARE IMOBIL

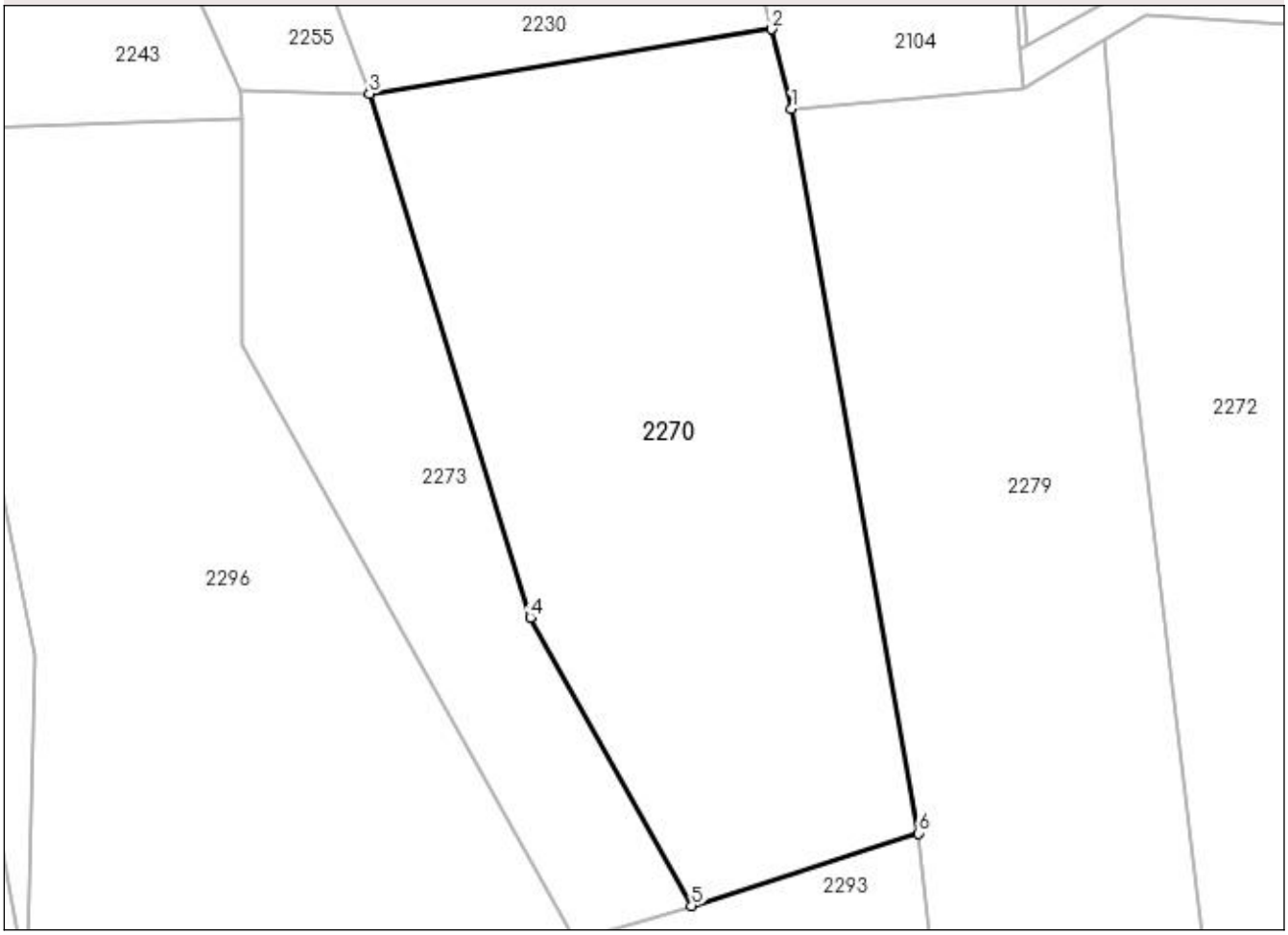

Date referitoare la teren

Crt	Categorie folosință	Intra vilan	Suprafaţa (mp)	Tarla	Parcelă	Nr. topo	Observaţii / Referinţe
1	arabil	NU	4.500	70	3833/23	-	

Lungime Segmente
1) Valorile lungimilor segmentelor sunt obţinute din proiecţie în plan.

Punct început	X / Y	Punct sfârşit	X / Y	Lungime segment (** (m)
1	450.481,838 511.540,358	2	450.479,31 511.550,273	10.232
2	450.479,31 511.550,273	3	450.429,369 511.542,256	50.58
3	450.429,369 511.542,256	4	450.449,344 511.477,212	68.042
4	450.449,344 511.477,212	5	450.469,421 511.441,412	41.045
5	450.469,421 511.441,412	6	450.497,627 511.450,41	29.606

Punct început	X / Y	Punct sfârşit	X / Y	Lungime segment (** (m)
6	450.497,627 511.450,41	1	450.481,838 511.540,358	91.323

** Lungimile segmentelor sunt determinate în planul de proiecţie Stereo 70 şi sunt rotunjite la 1 milimetru.
*** Distanţa dintre puncte este formată din segmente cumulate ce sunt mai mici decât valoarea 1 milimetru.

DATE DESPRE IMOBILUL NR. 2271

Oficiul de Cadastru şi Publicitate Imobiliară SIBIU
Biroul de Cadastru şi Publicitate Imobiliară Medias

A. Partea I. Descrierea imobilului

TEREN Extravilan

Adresa: Jud. Sibiu

Nr. Crt	Nr cadastral Nr. topografic	Suprafaţa* (mp)	Observaţii / Referinţe
A1		1.200	Sector cadastral:63 Teren neimprejmuit;

B. Partea II. Proprietari şi acte

Inscrieri privitoare la dreptul de proprietate şi alte drepturi reale		Referinţe
/		
Act Administrativ nr. 690/6, din 14/06/1995 emis de CJSDPAT SIBIU (TITLU DE PROPRIETATE);		
B1	Intabulare, drept de PROPRIETATE, dobandit prin Reconstituire, cota actuala 1/1	A1
	1) **LUCA ELENA** 2) **TOMA PAVEL** 3) **TOMA VASILE** 4) **TOMA ROMI** 5) **STANCIU MARIA** 6) **TOMA ANA**	

C. Partea III. SARCINI .

Inscrieri privind dezmembramintele dreptului de proprietate, drepturi reale de garanţie şi sarcini	Referinţe
NU SUNT	

Anexa Nr. 1 La Partea I

Teren

Nr cadastral	Suprafaţa (mp)*	Observaţii / Referinţe
	1.200	

* Suprafaţa este determinată in planul de proiecţie Stereo 70.

DETALII LINIARE IMOBIL

Date referitoare la teren

Crt	Categorie folosință	Intra vilan	Suprafaţa (mp)	Tarla	Parcelă	Nr. topo	Observaţii / Referinţe
1	faneata	NU	1.200	70	3822/1	-	taluz

Lungime Segmente
1) Valorile lungimilor segmentelor sunt obţinute din proiecţie în plan.

Punct început	X / Y	Punct sfârşit	X / Y	Lungime segment (** (m)
1	450.375,574 511.537,761	2	450.363,277 511.541,054	12.73
2	450.363,277 511.541,054	3	450.363,171 511.539,81	1.248
3	450.363,171 511.539,81	4	450.363,937 511.514,957	24.865
4	450.363,937 511.514,957	5	450.365,577 511.490,244	24.767
5	450.365,577 511.490,244	6	450.379,977 511.468,644	25.961

Punct început	X / Y	Punct sfârşit	X / Y	Lungime segment (** (m)
6	450.379,977 511.468,644	7	450.386,829 511.432,098	37.182
7	450.386,829 511.432,098	8	450.387,773 511.472,424	40.337
8	450.387,773 511.472,424	9	450.382,774 511.498,146	26.203
9	450.382,774 511.498,146	1	450.375,574 511.537,761	40.264

** Lungimile segmentelor sunt determinate în planul de proiecţie Stereo 70 şi sunt rotunjite la 1 milimetru.
*** Distanţa dintre puncte este formată din segmente cumulate ce sunt mai mici decât valoarea 1 milimetru.

DATE DESPRE IMOBILUL NR. 2272

Oficiul de Cadastru şi Publicitate Imobiliară SIBIU
Biroul de Cadastru şi Publicitate Imobiliară Medias

A. Partea I. Descrierea imobilului

TEREN Extravilan

Adresa: Jud. Sibiu

Nr. Crt	Nr cadastral Nr. topografic	Suprafaţa* (mp)	Observaţii / Referinţe
A1		4.200	Sector cadastral:63 Teren neimprejmuit;

B. Partea II. Proprietari şi acte

Inscrieri privitoare la dreptul de proprietate şi alte drepturi reale		Referinţe
/		
Act Notarial nr. 60, din 10/05/2007 emis de NP DANIEL CRISTEA (certificat de mostenitor);		
B1	Intabulare, drept de PROPRIETATE, dobandit prin Succesiune, cota actuala 1/1	A1
	1) **GĂBAN MARIA**	

C. Partea III. SARCINI .

Inscrieri privind dezmembramintele dreptului de proprietate, drepturi reale de garanţie şi sarcini	Referinţe
NU SUNT	

Anexa Nr. 1 La Partea I

Teren

Nr cadastral	Suprafaţa (mp)*	Observaţii / Referinţe
	4.200	

* Suprafaţa este determinată in planul de proiecţie Stereo 70.

DETALII LINIARE IMOBIL

Date referitoare la teren

Crt	Categorie folosință	Intra vilan	Suprafaţa (mp)	Tarla	Parcelă	Nr. topo	Observaţii / Referinţe
1	arabil	NU	4.200	70	3833/8	-	

Lungime Segmente
1) Valorile lungimilor segmentelor sunt obţinute din proiecţie în plan.

Punct început	X / Y	Punct sfârşit	X / Y	Lungime segment (** (m)
1	450.557,092 511.549,832	2	450.525,961 511.551,976	31.205
2	450.525,961 511.551,976	3	450.520,599 511.549,02	6.122
3	450.520,599 511.549,02	4	450.523,061 511.519,718	29.405
4	450.523,061 511.519,718	5	450.532,87 511.437,589	82.713
5	450.532,87 511.437,589	6	450.567,016 511.436,921	34.152

Punct început	X / Y	Punct sfârşit	X / Y	Lungime segment (** (m)
6	450.567,016 511.436,921	7	450.564,861 511.490,296	53.418
7	450.564,861 511.490,296	1	450.557,092 511.549,832	60.041

** Lungimile segmentelor sunt determinate în planul de proiecţie Stereo 70 şi sunt rotunjite la 1 milimetru.
*** Distanţa dintre puncte este formată din segmente cumulate ce sunt mai mici decât valoarea 1 milimetru.

DATE DESPRE IMOBILUL NR. 2273

Oficiul de Cadastru şi Publicitate Imobiliară SIBIU
Biroul de Cadastru şi Publicitate Imobiliară Medias

A. Partea I. Descrierea imobilului

TEREN Extravilan

Adresa: Jud. Sibiu

Nr. Crt	Nr cadastral Nr. topografic	Suprafaţa* (mp)	Observaţii / Referinţe
A1		2.000	Sector cadastral:63 Teren neimprejmuit;

B. Partea II. Proprietari şi acte

Inscrieri privitoare la dreptul de proprietate şi alte drepturi reale		Referinţe
/		
Act Administrativ nr. 690/6, din 14/06/1995 emis de CJSDPAT SIBIU (TITLU DE PROPRIETATE);		
B1	Intabulare, drept de PROPRIETATE, dobandit prin Reconstituire, cota actuala 1/1	A1
	1) **LUCA ELENA** 2) **TOMA PAVEL** 3) **TOMA VASILE** 4) **TOMA ROMI** 5) **STANCIU MARIA** 6) **TOMA ANA**	

C. Partea III. SARCINI .

Inscrieri privind dezmembramintele dreptului de proprietate, drepturi reale de garanţie şi sarcini	Referinţe
NU SUNT	

Anexa Nr. 1 La Partea I

Teren

Nr cadastral	Suprafaţa (mp)*	Observaţii / Referinţe
	2.000	

* Suprafaţa este determinată in planul de proiecţie Stereo 70.

DETALII LINIARE IMOBIL

Date referitoare la teren

Crt	Categorie folosință	Intra vilan	Suprafaţa (mp)	Tarla	Parcelă	Nr. topo	Observaţii / Referinţe
1	faneata	NU	2.000	70	3821/3	-	taluz

Lungime Segmente
1) Valorile lungimilor segmentelor sunt obţinute din proiecţie în plan.

Punct început	X / Y	Punct sfârşit	X / Y	Lungime segment (** (m)
1	450.449,344 511.477,212	2	450.429,369 511.542,256	68.042
2	450.429,369 511.542,256	3	450.413,416 511.542,66	15.958
3	450.413,416 511.542,66	4	450.413,435 511.539,123	3.537
4	450.413,435 511.539,123	5	450.413,583 511.511,156	27.968
5	450.413,583 511.511,156	6	450.455,026 511.437,003	84.948

Punct început	X / Y	Punct sfârşit	X / Y	Lungime segment (** (m)
6	450.455,026 511.437,003	7	450.469,421 511.441,412	15.055
7	450.469,421 511.441,412	1	450.449,344 511.477,212	41.045

** Lungimile segmentelor sunt determinate în planul de proiecţie Stereo 70 şi sunt rotunjite la 1 milimetru.
*** Distanţa dintre puncte este formată din segmente cumulate ce sunt mai mici decât valoarea 1 milimetru.

DATE DESPRE IMOBILUL NR. 2274

Oficiul de Cadastru şi Publicitate Imobiliară SIBIU
Biroul de Cadastru şi Publicitate Imobiliară Medias

A. Partea I. Descrierea imobilului

TEREN Extravilan

Adresa: Jud. Sibiu

Nr. Crt	Nr cadastral Nr. topografic	Suprafaţa* (mp)	Observaţii / Referinţe
A1		2.500	Sector cadastral:63 Teren neimprejmuit;

B. Partea II. Proprietari şi acte

Inscrieri privitoare la dreptul de proprietate şi alte drepturi reale		Referinţe
/		
Act Administrativ nr. 774/6, din 13/06/1995 emis de CJSDPAT SIBIU (TITLU DE PROPRIETATE);		
B1	Intabulare, drept de PROPRIETATE, dobandit prin Reconstituire, cota actuala 1/1	A1
	1) **RADU IOAN**	

C. Partea III. SARCINI .

Inscrieri privind dezmembramintele dreptului de proprietate, drepturi reale de garanţie şi sarcini	Referinţe
NU SUNT	

Anexa Nr. 1 La Partea I

Teren

Nr cadastral	Suprafaţa (mp)*	Observaţii / Referinţe
	2.500	

* Suprafaţa este determinată in planul de proiecţie Stereo 70.

DETALII LINIARE IMOBIL

Date referitoare la teren

Crt	Categorie folosinţă	Intra vilan	Suprafaţa (mp)	Tarla	Parcelă	Nr. topo	Observaţii / Referinţe
1	arabil	NU	2.500	70	3807/1	-	

Lungime Segmente
1) Valorile lungimilor segmentelor sunt obţinute din proiecţie în plan.

Punct început	X / Y	Punct sfârşit	X / Y	Lungime segment (** (m)
1	450.359,013 511.542,97	2	450.348,332 511.542,482	10.692
2	450.348,332 511.542,482	3	450.335,578 511.541,899	12.767
3	450.335,578 511.541,899	4	450.335,096 511.430,985	110.915
4	450.335,096 511.430,985	5	450.332,552 511.420,584	10.707
5	450.332,552 511.420,584	6	450.348,576 511.440,908	25.881

Punct început	X / Y	Punct sfârşit	X / Y	Lungime segment (** (m)
6	450.348,576 511.440,908	7	450.358,937 511.464,558	25.82
7	450.358,937 511.464,558	8	450.361,567 511.490,351	25.927
8	450.361,567 511.490,351	1	450.359,013 511.542,97	52.682

** Lungimile segmentelor sunt determinate în planul de proiecţie Stereo 70 şi sunt rotunjite la 1 milimetru.
*** Distanţa dintre puncte este formată din segmente cumulate ce sunt mai mici decât valoarea 1 milimetru.

DATE DESPRE IMOBILUL NR. 2275

Oficiul de Cadastru şi Publicitate Imobiliară SIBIU
Biroul de Cadastru şi Publicitate Imobiliară Medias

A. Partea I. Descrierea imobilului

TEREN Extravilan

Adresa: Jud. Sibiu

Nr. Crt	Nr cadastral Nr. topografic	Suprafaţa* (mp)	Observaţii / Referinţe
A1		300	Sector cadastral:63 Teren neimprejmuit;

B. Partea II. Proprietari şi acte

Inscrieri privitoare la dreptul de proprietate şi alte drepturi reale		Referinţe
/		
Act Administrativ nr. 700/6, din 14/06/1995 emis de CJSDPAT SIBIU (TITLU DE PROPRIETATE);		
B1	Intabulare, drept de PROPRIETATE, dobandit prin Reconstituire, cota actuala 1/1	A1
	1) **POPA MARIA** 2) **DUMITRESCU EMILIA**	

C. Partea III. SARCINI .

Inscrieri privind dezmembramintele dreptului de proprietate, drepturi reale de garanţie şi sarcini	Referinţe
NU SUNT	

Anexa Nr. 1 La Partea I

Teren

Nr cadastral	Suprafaţa (mp)*	Observaţii / Referinţe
	300	

* Suprafaţa este determinată in planul de proiecţie Stereo 70.

DETALII LINIARE IMOBIL

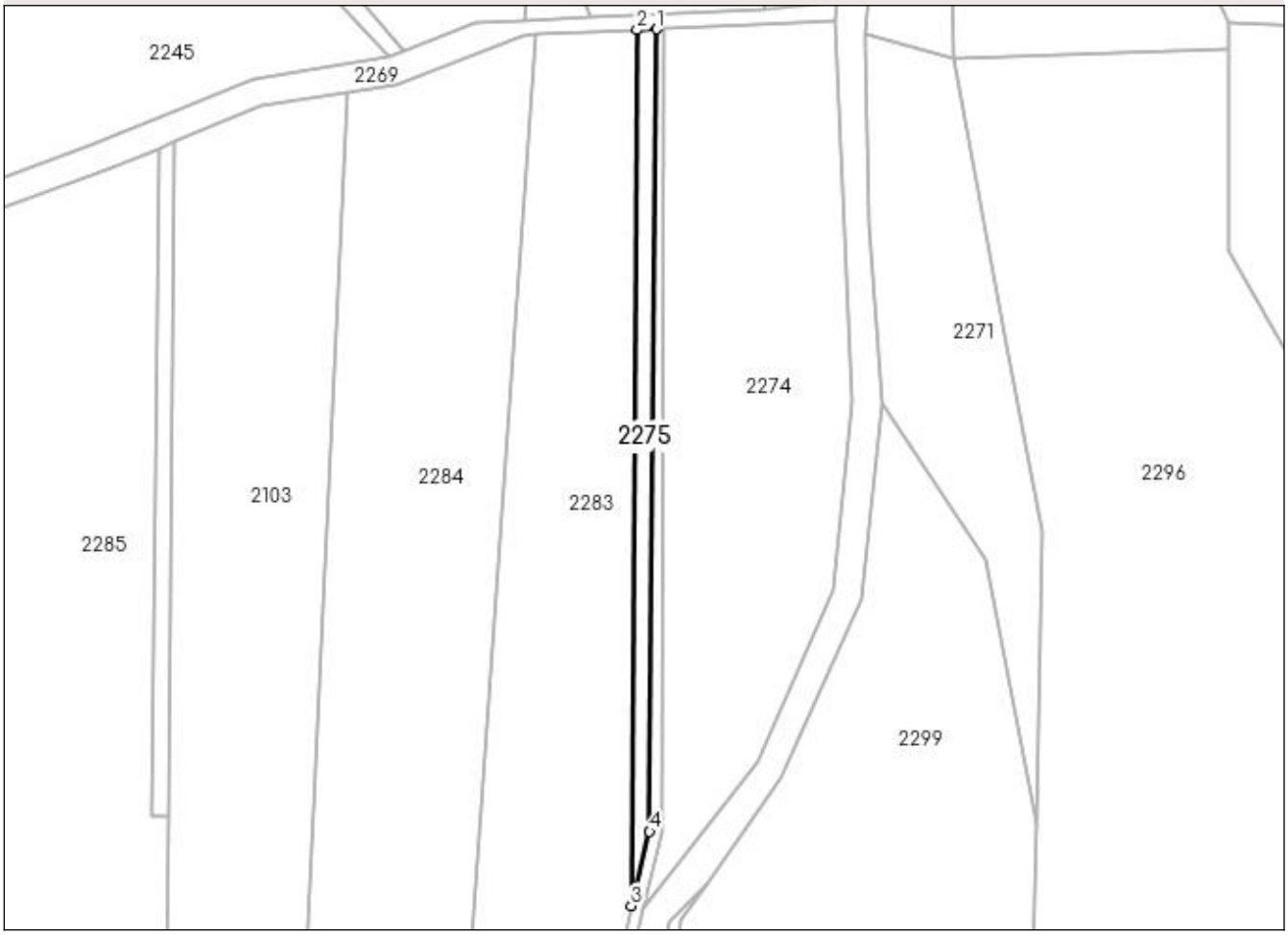

Date referitoare la teren

Crt	Categorie folosință	Intra vilan	Suprafaţa (mp)	Tarla	Parcelă	Nr. topo	Observaţii / Referinţe
1	faneata	NU	300	70	3806/3	-	

Lungime Segmente
1) Valorile lungimilor segmentelor sunt obţinute din proiecţie în plan.

Punct început	X / Y	Punct sfârşit	X / Y	Lungime segment (** (m)
1	450.334,526 511.541,851	2	450.331,782 511.541,726	2.747
2	450.331,782 511.541,726	3	450.330,972 511.420,89	120.838
3	450.330,972 511.420,89	4	450.333,495 511.431,139	10.555
4	450.333,495 511.431,139	1	450.334,526 511.541,851	110.716

** Lungimile segmentelor sunt determinate în planul de proiecţie Stereo 70 şi sunt rotunjite la 1 milimetru.
*** Distanţa dintre puncte este formată din segmente cumulate ce sunt mai mici decât valoarea 1 milimetru.

DATE DESPRE IMOBILUL NR. 2276

Oficiul de Cadastru şi Publicitate Imobiliară SIBIU
Biroul de Cadastru şi Publicitate Imobiliară Medias

A. Partea I. Descrierea imobilului

TEREN Extravilan

Adresa: Jud. Sibiu

Nr. Crt	Nr cadastral Nr. topografic	Suprafaţa* (mp)	Observaţii / Referinţe
A1		792	Sector cadastral:63 Teren neimprejmuit;

B. Partea II. Proprietari şi acte

Inscrieri privitoare la dreptul de proprietate şi alte drepturi reale		Referinţe
/		
Act Normativ nr. 7, din 13/03/1996 emis de PARLAMENTUL ROMANIEI (lege);		
B1	Inscrierea provizorie, drept de PROPRIETATE, dobandit prin Lege, cota actuala 1/1	A1
	1) **MUNICIPIUL MEDIAS**, CIF:4240677, proprietar neidentificat	

C. Partea III. SARCINI .

Inscrieri privind dezmembramintele dreptului de proprietate, drepturi reale de garanţie şi sarcini	Referinţe
NU SUNT	

Anexa Nr. 1 La Partea I

Teren

Nr cadastral	Suprafaţa (mp)*	Observaţii / Referinţe
	792	

* Suprafaţa este determinată in planul de proiecţie Stereo 70.

DETALII LINIARE IMOBIL

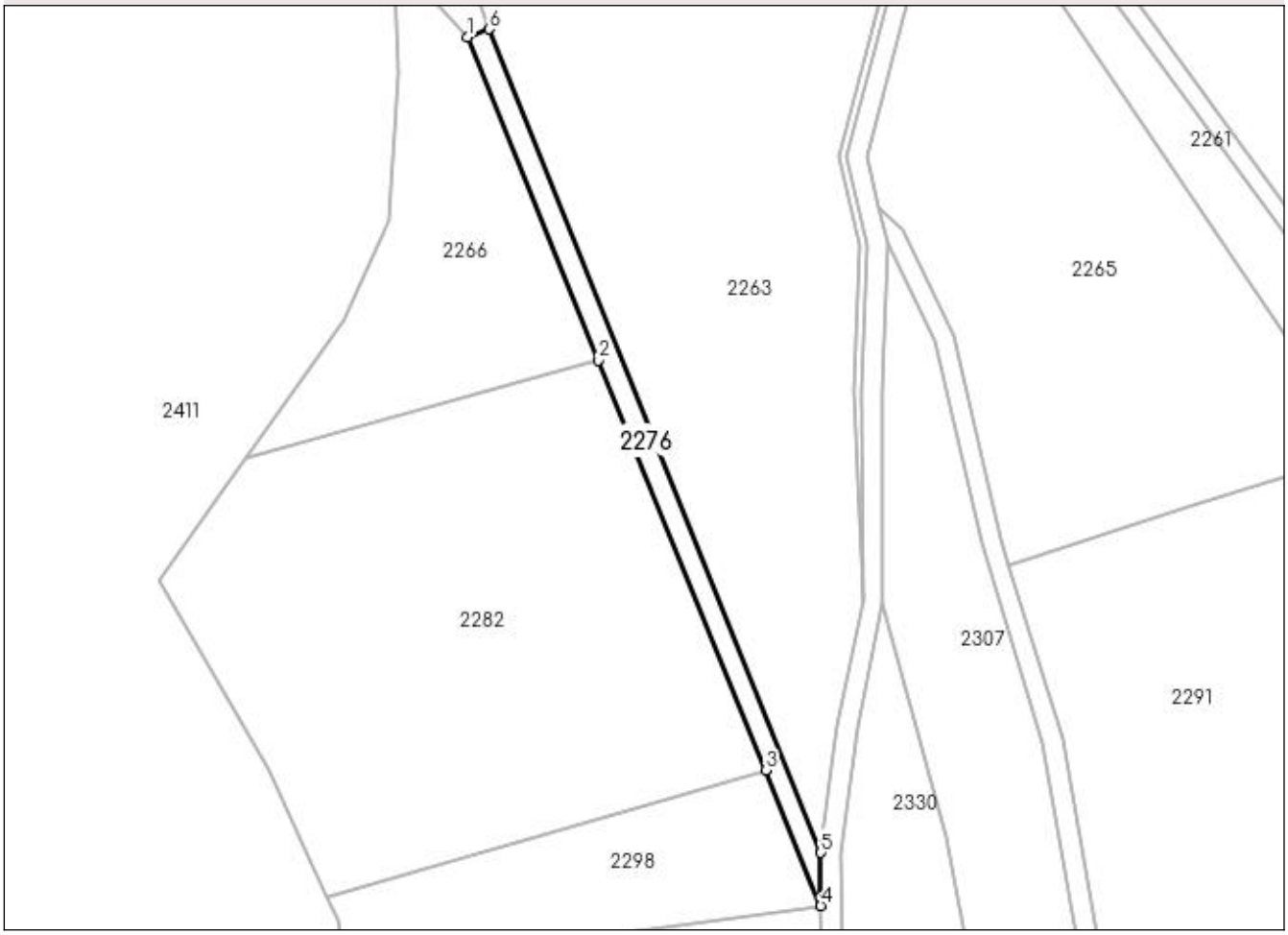

Date referitoare la teren

Crt	Categorie folosinţă	Intra vilan	Suprafaţa (mp)	Tarla	Parcelă	Nr. topo	Observaţii / Referinţe
1	drum	NU	792	70	3764/8/2	-	

Lungime Segmente
1) Valorile lungimilor segmentelor sunt obţinute din proiecţie în plan.

Punct început	X / Y	Punct sfârşit	X / Y	Lungime segment (** (m)
1	449.910,769 511.565,858	2	449.936,961 511.501,584	69.406
2	449.936,961 511.501,584	3	449.970,186 511.420,053	88.04
3	449.970,186 511.420,053	4	449.981,166 511.393,108	29.096
4	449.981,166 511.393,108	5	449.981,218 511.403,678	10.57
5	449.981,218 511.403,678	6	449.915,194 511.567,461	176.591

Punct început	X / Y	Punct sfârşit	X / Y	Lungime segment (** (m)
6	449.915,194 511.567,461	1	449.910,769 511.565,858	4.707

** Lungimile segmentelor sunt determinate în planul de proiecţie Stereo 70 şi sunt rotunjite la 1 milimetru.
*** Distanţa dintre puncte este formată din segmente cumulate ce sunt mai mici decât valoarea 1 milimetru.

DATE DESPRE IMOBILUL NR. 2277

Oficiul de Cadastru şi Publicitate Imobiliară SIBIU
Biroul de Cadastru şi Publicitate Imobiliară Medias

A. Partea I. Descrierea imobilului

TEREN Extravilan

Adresa: Jud. Sibiu

Nr. Crt	Nr cadastral Nr. topografic	Suprafaţa* (mp)	Observaţii / Referinţe
A1		12.900	Sector cadastral:63 Teren neimprejmuit;

B. Partea II. Proprietari şi acte

Inscrieri privitoare la dreptul de proprietate şi alte drepturi reale		Referinţe
/		
Act Administrativ nr. 600/6, din 30/05/1995 emis de CJSDPAT SIBIU (TITLU DE PROPRIETATE);		
B1	Intabulare, drept de PROPRIETATE, dobandit prin Reconstituire, cota actuala 1/1	A1
	1) **POPA OLIMPIU**	

C. Partea III. SARCINI .

Inscrieri privind dezmembramintele dreptului de proprietate, drepturi reale de garanţie şi sarcini	Referinţe
NU SUNT	

Anexa Nr. 1 La Partea I

Teren

Nr cadastral	Suprafaţa (mp)*	Observaţii / Referinţe
	12.900	

* Suprafaţa este determinată in planul de proiecţie Stereo 70.

DETALII LINIARE IMOBIL

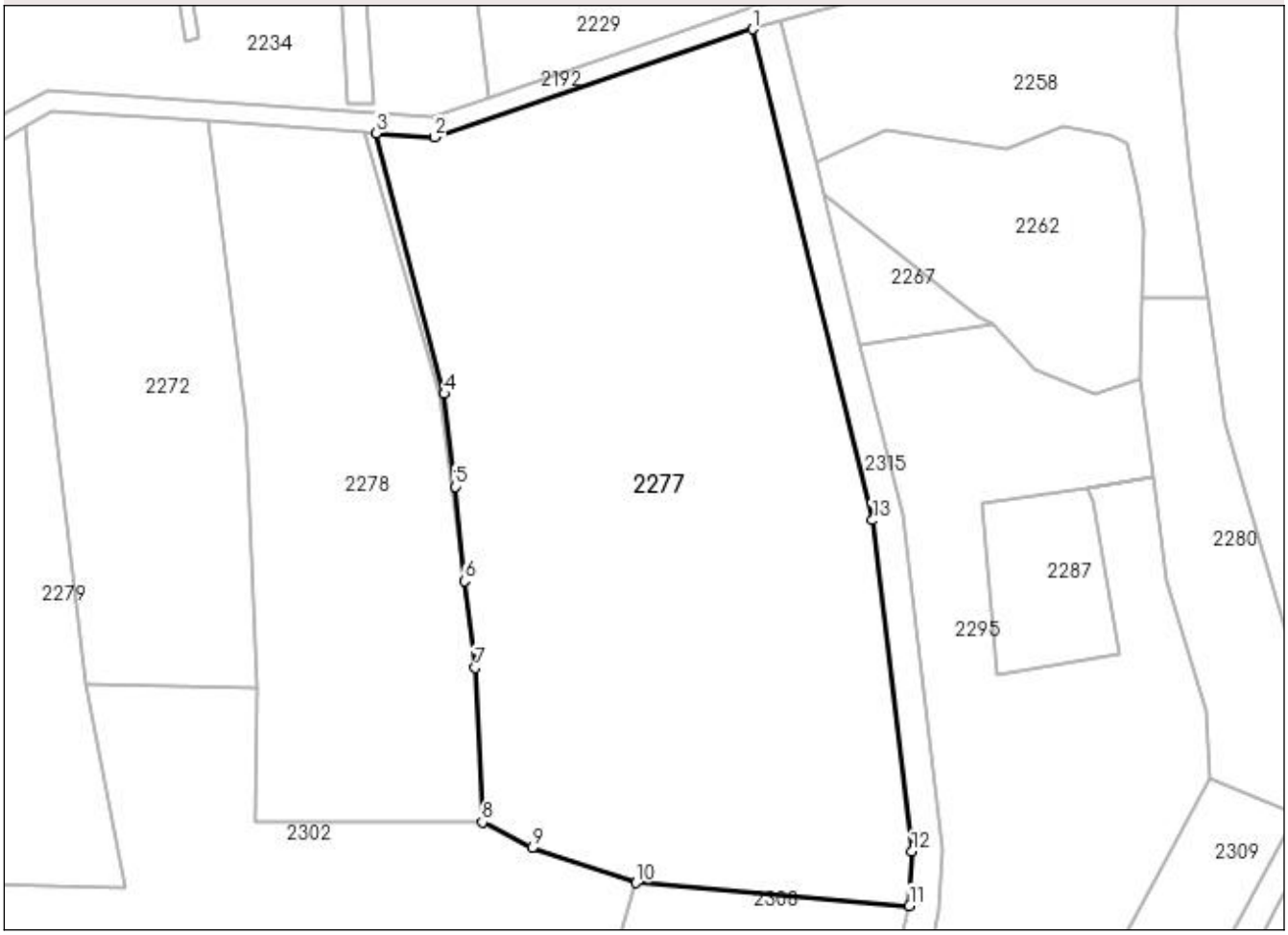

Date referitoare la teren

Crt	Categorie folosinţă	Intra vilan	Suprafaţa (mp)	Tarla	Parcelă	Nr. topo	Observaţii / Referinţe
1	arabil	NU	12.900	70	3833/3	-	

Lungime Segmente
1) Valorile lungimilor segmentelor sunt obţinute din proiecţie în plan.

Punct început	X / Y	Punct sfârşit	X / Y	Lungime segment (** (m)
1	450.665,901 511.568,251	2	450.602,432 511.546,71	67.025
2	450.602,432 511.546,71	3	450.590,746 511.547,514	11.714
3	450.590,746 511.547,514	4	450.604,347 511.495,449	53.813
4	450.604,347 511.495,449	5	450.606,587 511.476,904	18.68
5	450.606,587 511.476,904	6	450.608,346 511.458,065	18.92

Punct început	X / Y	Punct sfârşit	X / Y	Lungime segment (** (m)
6	450.608,346 511.458,065	7	450.610,562 511.440,785	17.422
7	450.610,562 511.440,785	8	450.611,98 511.409,92	30.898
8	450.611,98 511.409,92	9	450.621,888 511.404,802	11.151
9	450.621,888 511.404,802	10	450.642,643 511.397,824	21.897
10	450.642,643 511.397,824	11	450.697,286 511.393,265	54.833
11	450.697,286 511.393,265	12	450.697,766 511.404,094	10.84
12	450.697,766 511.404,094	13	450.689,87 511.470,23	66.606
13	450.689,87 511.470,23	1	450.665,901 511.568,251	100.909

** Lungimile segmentelor sunt determinate în planul de proiecţie Stereo 70 şi sunt rotunjite la 1 milimetru.
*** Distanţa dintre puncte este formată din segmente cumulate ce sunt mai mici decât valoarea 1 milimetru.

DATE DESPRE IMOBILUL NR. 2278

Oficiul de Cadastru şi Publicitate Imobiliară SIBIU
Biroul de Cadastru şi Publicitate Imobiliară Medias

A. Partea I. Descrierea imobilului

TEREN Extravilan

Adresa: Jud. Sibiu

Nr. Crt	Nr cadastral Nr. topografic	Suprafaţa* (mp)	Observaţii / Referinţe
A1		5.500	Sector cadastral:63 Teren neimprejmuit;

B. Partea II. Proprietari şi acte

Inscrieri privitoare la dreptul de proprietate şi alte drepturi reale		Referinţe
/		
Act Administrativ nr. 819/6, din 23/05/1995 emis de CJSDPAT SIBIU (TITLU DE PROPRIETATE);		
B1	Intabulare, drept de PROPRIETATE, dobandit prin Constituire, cota actuala 1/1	A1
	1) **COŞCODAR MARIN**	

C. Partea III. SARCINI .

Inscrieri privind dezmembramintele dreptului de proprietate, drepturi reale de garanţie şi sarcini	Referinţe
NU SUNT	

Anexa Nr. 1 La Partea I

Teren

Nr cadastral	Suprafaţa (mp)*	Observaţii / Referinţe
	5.500	

* Suprafaţa este determinată in planul de proiecţie Stereo 70.

DETALII LINIARE IMOBIL

Date referitoare la teren

Crt	Categorie folosință	Intra vilan	Suprafaţa (mp)	Tarla	Parcelă	Nr. topo	Observaţii / Referinţe
1	arabil	NU	5.500	70	3833/9	-	

Lungime Segmente
1) Valorile lungimilor segmentelor sunt obţinute din proiecţie în plan.

Punct început	X / Y	Punct sfârşit	X / Y	Lungime segment (** (m)
1	450.588,445 511.547,673	2	450.557,092 511.549,832	31.427
2	450.557,092 511.549,832	3	450.564,861 511.490,296	60.041
3	450.564,861 511.490,296	4	450.567,016 511.436,921	53.418
4	450.567,016 511.436,921	5	450.566,49 511.410,087	26.839
5	450.566,49 511.410,087	6	450.611,98 511.409,92	45.49

Punct început	X / Y	Punct sfârşit	X / Y	Lungime segment (** (m)
6	450.611,98 511.409,92	7	450.610,562 511.440,785	30.898
7	450.610,562 511.440,785	8	450.608,346 511.458,065	17.422
8	450.608,346 511.458,065	9	450.603,584 511.495,188	37.427
9	450.603,584 511.495,188	1	450.588,445 511.547,673	54.625

** Lungimile segmentelor sunt determinate în planul de proiecţie Stereo 70 şi sunt rotunjite la 1 milimetru.
*** Distanţa dintre puncte este formată din segmente cumulate ce sunt mai mici decât valoarea 1 milimetru.

DATE DESPRE IMOBILUL NR. 2279

Oficiul de Cadastru şi Publicitate Imobiliară SIBIU
Biroul de Cadastru şi Publicitate Imobiliară Medias

A. Partea I. Descrierea imobilului

TEREN Extravilan

Adresa: Jud. Sibiu

Nr. Crt	Nr cadastral Nr. topografic	Suprafaţa* (mp)	Observaţii / Referinţe
A1		Din acte: 6.700 Masurata: 5.184	Sector cadastral:63 Teren neimprejmuit;

B. Partea II. Proprietari şi acte

Inscrieri privitoare la dreptul de proprietate şi alte drepturi reale		Referinţe
/		
Act Administrativ nr. 314, din 26/11/2007 emis de CONSILIUL LOCAL MEDIAS (HOTARARE DE CONSILIU);		
B1	Intabulare, drept de PROPRIETATE, dobandit prin Lege, cota actuala 1/1	A1
	1) **MUNICIPIUL MEDIAŞ DOMENIUL PRIVAT**, CIF:4240677	

C. Partea III. SARCINI .

Inscrieri privind dezmembramintele dreptului de proprietate, drepturi reale de garanţie şi sarcini	Referinţe
NU SUNT	

Anexa Nr. 1 La Partea I

Teren

Nr cadastral	Suprafaţa (mp)*	Observaţii / Referinţe
	Din acte: 6.700 Masurata: 5.184	

* Suprafaţa este determinată in planul de proiecţie Stereo 70.

DETALII LINIARE IMOBIL

Date referitoare la teren

Crt	Categorie folosinţă	Intra vilan	Suprafaţa (mp)	Tarla	Parcelă	Nr. topo	Observaţii / Referinţe
1	arabil	NU	5.184	70	3833/2	-	

Lungime Segmente
1) Valorile lungimilor segmentelor sunt obţinute din proiecţie în plan.

Punct început	X / Y	Punct sfârşit	X / Y	Lungime segment (** (m)
1	450.532,87 511.437,589	2	450.523,061 511.519,718	82.713
2	450.523,061 511.519,718	3	450.520,599 511.549,02	29.405
3	450.520,599 511.549,02	4	450.510,545 511.542,784	11.831
4	450.510,545 511.542,784	5	450.481,838 511.540,358	28.809
5	450.481,838 511.540,358	6	450.497,627 511.450,41	91.323

Punct început	X / Y	Punct sfârşit	X / Y	Lungime segment (** (m)
6	450.497,627 511.450,41	7	450.502,027 511.410,414	40.238
7	450.502,027 511.410,414	8	450.509,876 511.397,59	15.035
8	450.509,876 511.397,59	9	450.540,692 511.396,692	30.828
9	450.540,692 511.396,692	1	450.532,87 511.437,589	41.638

** Lungimile segmentelor sunt determinate în planul de proiecţie Stereo 70 şi sunt rotunjite la 1 milimetru.
*** Distanţa dintre puncte este formată din segmente cumulate ce sunt mai mici decât valoarea 1 milimetru.

DATE DESPRE IMOBILUL NR. 2280

Oficiul de Cadastru şi Publicitate Imobiliară SIBIU
Biroul de Cadastru şi Publicitate Imobiliară Medias

A. Partea I. Descrierea imobilului

TEREN Extravilan

Adresa: Jud. Sibiu

Nr. Crt	Nr cadastral Nr. topografic	Suprafaţa* (mp)	Observaţii / Referinţe
A1		2.085	Sector cadastral:63 Teren neimprejmuit;

B. Partea II. Proprietari şi acte

Inscrieri privitoare la dreptul de proprietate şi alte drepturi reale		Referinţe
/		
Act Normativ nr. 7, din 13/03/1996 emis de PARLAMENTUL ROMANIEI (lege);		
B1	Inscrierea provizorie, drept de PROPRIETATE, dobandit prin Lege, cota actuala 1/1	A1
	1) **MUNICIPIUL MEDIAS**, CIF:4240677, proprietar neidentificat	

C. Partea III. SARCINI .

Inscrieri privind dezmembramintele dreptului de proprietate, drepturi reale de garanţie şi sarcini	Referinţe
NU SUNT	

Anexa Nr. 1 La Partea I

Teren

Nr cadastral	Suprafaţa (mp)*	Observaţii / Referinţe
	2.085	

* Suprafaţa este determinată in planul de proiecţie Stereo 70.

DETALII LINIARE IMOBIL

Date referitoare la teren

Crt	Categorie folosinţă	Intra vilan	Suprafaţa (mp)	Tarla	Parcelă	Nr. topo	Observaţii / Referinţe
1	faneata	NU	2.085	70	3839/1	-	

Lungime Segmente
1) Valorile lungimilor segmentelor sunt obţinute din proiecţie în plan.

Punct început	X / Y	Punct sfârşit	X / Y	Lungime segment (** (m)
1	450.772,821 511.447,308	2	450.760,327 511.489,739	44.233
2	450.760,327 511.489,739	3	450.756,718 511.514,682	25.203
3	450.756,718 511.514,682	4	450.743,6 511.514,501	13.119
4	450.743,6 511.514,501	5	450.743,51 511.498,52	15.981
5	450.743,51 511.498,52	6	450.745,925 511.478,807	19.861

Punct început	X / Y	Punct sfârşit	X / Y	Lungime segment (** (m)
6	450.745,925 511.478,807	7	450.745,927 511.478,795	0.011
7	450.745,927 511.478,795	8	450.748,464 511.458,089	20.861
8	450.748,464 511.458,089	9	450.756,603 511.432,072	27.26
9	450.756,603 511.432,072	10	450.757,197 511.418,538	13.547
10	450.757,197 511.418,538	11	450.774,487 511.411,472	18.678
11	450.774,487 511.411,472	12	450.780,231 511.409,135	6.201
12	450.780,231 511.409,135	13	450.789,838 511.420,849	15.149
13	450.789,838 511.420,849	1	450.772,821 511.447,308	31.458

** Lungimile segmentelor sunt determinate în planul de proiecţie Stereo 70 şi sunt rotunjite la 1 milimetru.
*** Distanţa dintre puncte este formată din segmente cumulate ce sunt mai mici decât valoarea 1 milimetru.

DATE DESPRE IMOBILUL NR. 2281

Oficiul de Cadastru şi Publicitate Imobiliară SIBIU
Biroul de Cadastru şi Publicitate Imobiliară Medias

A. Partea I. Descrierea imobilului

TEREN Extravilan

Adresa: Jud. Sibiu

Nr. Crt	Nr cadastral Nr. topografic	Suprafaţa* (mp)	Observaţii / Referinţe
A1		200	Sector cadastral:63 Teren neimprejmuit;

B. Partea II. Proprietari şi acte

Inscrieri privitoare la dreptul de proprietate şi alte drepturi reale		Referinţe
/		
Act Notarial nr. 1554, din 29/11/2018 emis de NP LOHAN FLORENTINA GEORGETA (act de partaj);		
B1	Intabulare, drept de PROPRIETATE, dobandit prin Conventie, cota actuala 1/1	A1
	1) **BUCŞĂ MARIA**	

C. Partea III. SARCINI .

Inscrieri privind dezmembramintele dreptului de proprietate, drepturi reale de garanţie şi sarcini	Referinţe
NU SUNT	

Anexa Nr. 1 La Partea I

Teren

Nr cadastral	Suprafaţa (mp)*	Observaţii / Referinţe
	200	

* Suprafaţa este determinată in planul de proiecţie Stereo 70.

DETALII LINIARE IMOBIL

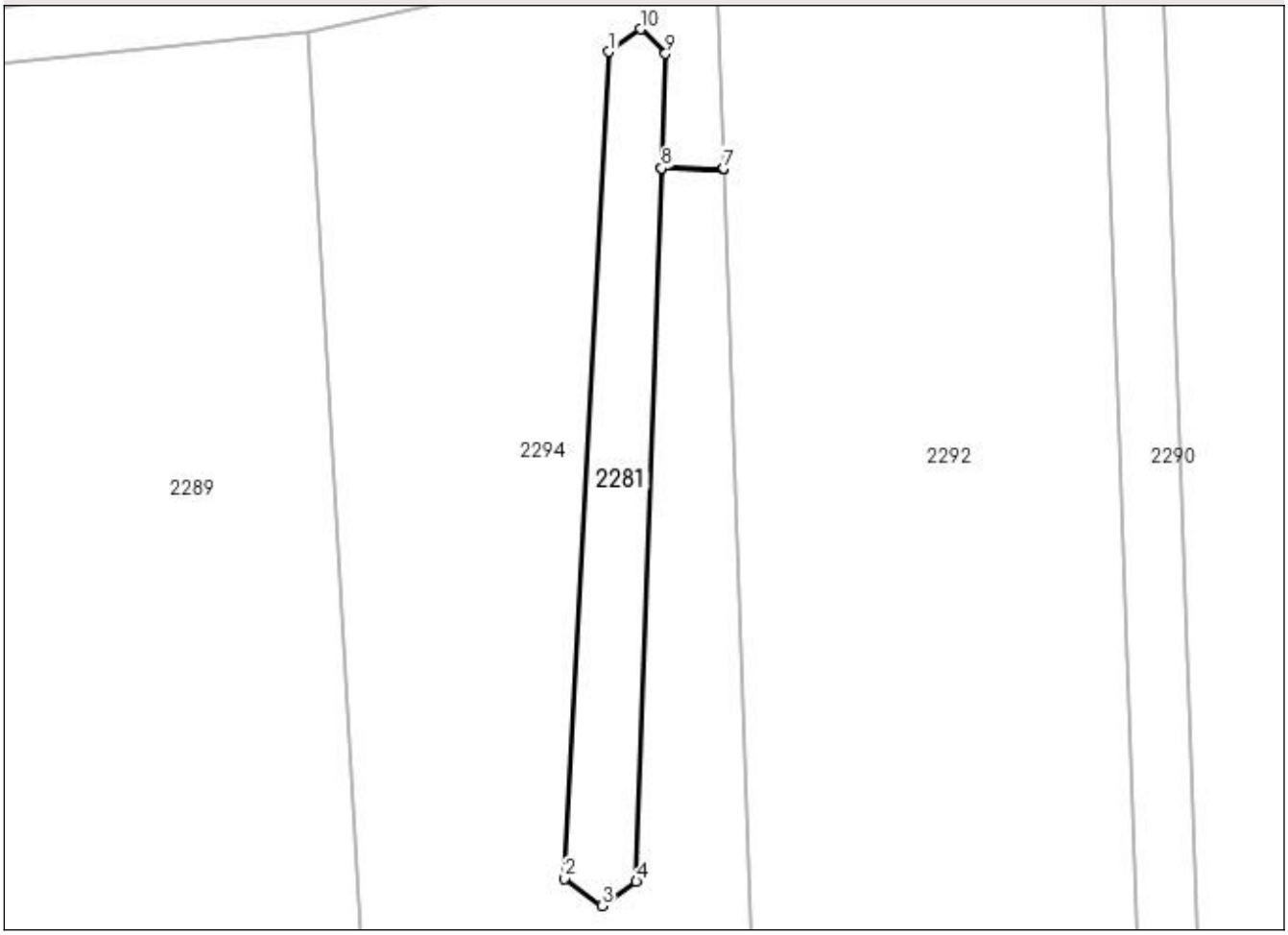

Date referitoare la teren

Crt	Categorie folosinţă	Intra vilan	Suprafaţa (mp)	Tarla	Parcelă	Nr. topo	Observaţii / Referinţe
1	faneata	NU	200	70	3787	-	taluz

Lungime Segmente
1) Valorile lungimilor segmentelor sunt obţinute din proiecţie în plan.

Punct început	X / Y	Punct sfârşit	X / Y	Lungime segment (** (m)
1	450.163,058 511.485,755	2	450.160,368 511.435,803	50.025
2	450.160,368 511.435,803	3	450.162,616 511.434,163	2.783
3	450.162,616 511.434,163	4	450.164,708 511.435,623	2.551
4	450.164,708 511.435,623	5	450.166,22 511.478,692	43.095
5	450.166,22 511.478,692	6	450.169,962 511.478,678	3.742

Punct început	X / Y	Punct sfârşit	X / Y	Lungime segment (** (m)
6	450.169,962 511.478,678	7	450.169,961 511.478,696	0.017
7	450.169,961 511.478,696	8	450.166,22 511.478,71	3.741
8	450.166,22 511.478,71	9	450.166,463 511.485,63	6.924
9	450.166,463 511.485,63	10	450.164,955 511.487,114	2.117
10	450.164,955 511.487,114	1	450.163,058 511.485,755	2.333

** Lungimile segmentelor sunt determinate în planul de proiecţie Stereo 70 şi sunt rotunjite la 1 milimetru.
*** Distanţa dintre puncte este formată din segmente cumulate ce sunt mai mici decât valoarea 1 milimetru.

DATE DESPRE IMOBILUL NR. 2282

Oficiul de Cadastru şi Publicitate Imobiliară SIBIU
Biroul de Cadastru şi Publicitate Imobiliară Medias

A. Partea I. Descrierea imobilului

TEREN Extravilan

Adresa: Jud. Sibiu

Nr. Crt	Nr cadastral Nr. topografic	Suprafaţa* (mp)	Observaţii / Referinţe
A1		8.100	Sector cadastral:63 Teren neimprejmuit;

B. Partea II. Proprietari şi acte

Inscrieri privitoare la dreptul de proprietate şi alte drepturi reale		Referinţe
/		
Act Administrativ nr. 686/6, din 13/06/1995 emis de CJSDPAT SIBIU (TITLU DE PROPRIETATE);		
B1	Intabulare, drept de PROPRIETATE, dobandit prin Reconstituire, cota actuala 1/1	A1
	1) **MUNTEAN DUMITRU** 2) **MUNTEAN AURELIA** 3) **PREDA MARIA** 4) **NISTOR VICTORIA** 5) **CĂPÎLNEAN ANA**	

C. Partea III. SARCINI .

Inscrieri privind dezmembramintele dreptului de proprietate, drepturi reale de garanţie şi sarcini	Referinţe
NU SUNT	

Anexa Nr. 1 La Partea I

Teren

Nr cadastral	Suprafaţa (mp)*	Observaţii / Referinţe
	8.100	

* Suprafaţa este determinată in planul de proiecţie Stereo 70.

DETALII LINIARE IMOBIL

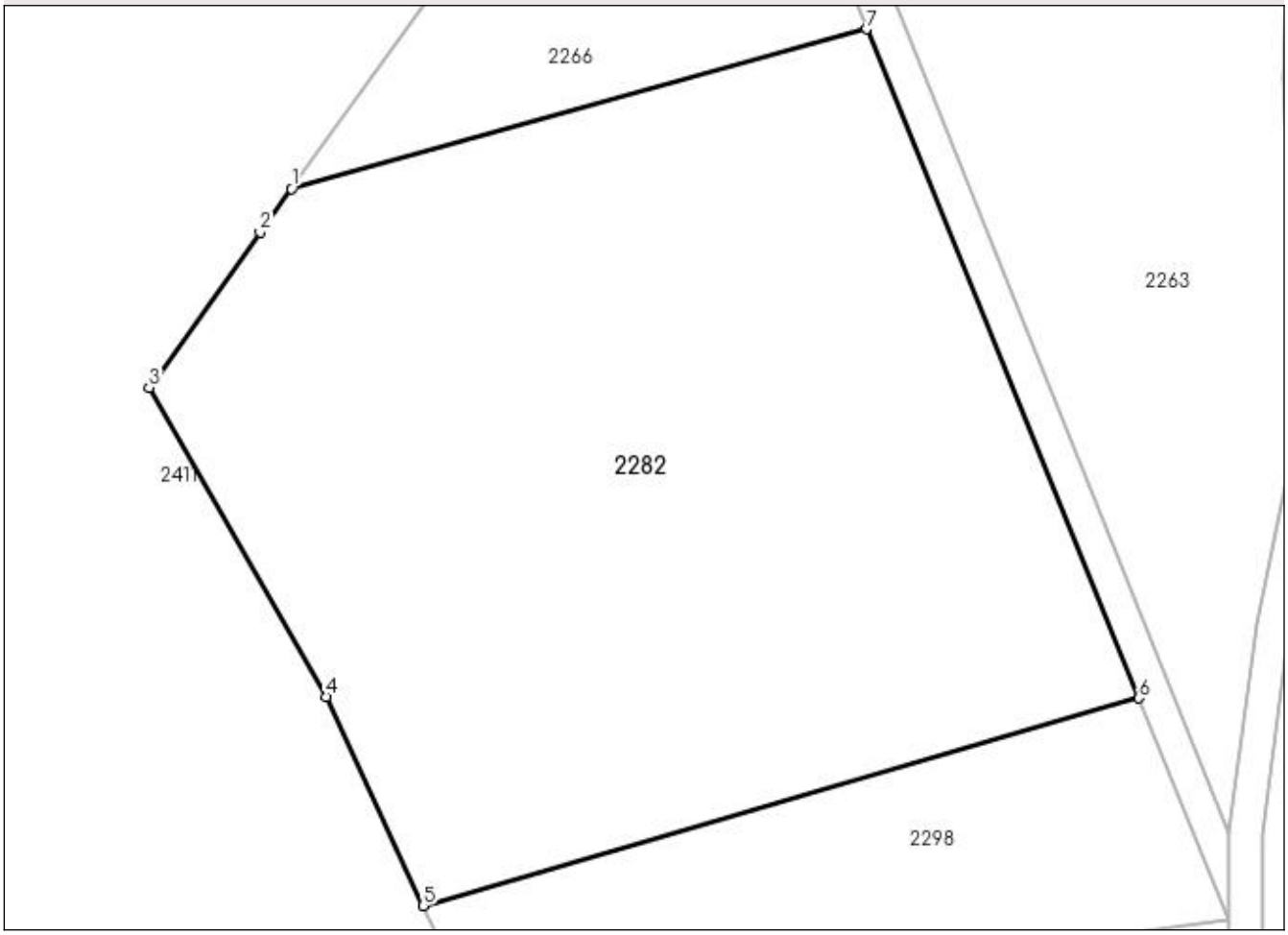

Date referitoare la teren

Crt	Categorie folosință	Intra vilan	Suprafaţa (mp)	Tarla	Parcelă	Nr. topo	Observaţii / Referinţe
1	arabil	NU	8.100	70	3764/7	-	

Lungime Segmente
1) Valorile lungimilor segmentelor sunt obţinute din proiecţie în plan.

Punct început	X / Y	Punct sfârşit	X / Y	Lungime segment (** (m)
1	449.866,813 511.482,145	2	449.862,999 511.476,817	6.553
2	449.862,999 511.476,817	3	449.849,47 511.457,915	23.245
3	449.849,47 511.457,915	4	449.871,077 511.420,232	43.438
4	449.871,077 511.420,232	5	449.882,919 511.394,753	28.096
5	449.882,919 511.394,753	6	449.970,186 511.420,053	90.861

Punct început	X / Y	Punct sfârşit	X / Y	Lungime segment (** (m)
6	449.970,186 511.420,053	7	449.936,961 511.501,584	88.04
7	449.936,961 511.501,584	1	449.866,813 511.482,145	72.791

** Lungimile segmentelor sunt determinate în planul de proiecţie Stereo 70 şi sunt rotunjite la 1 milimetru.
*** Distanţa dintre puncte este formată din segmente cumulate ce sunt mai mici decât valoarea 1 milimetru.

DATE DESPRE IMOBILUL NR. 2283

Oficiul de Cadastru şi Publicitate Imobiliară SIBIU
Biroul de Cadastru şi Publicitate Imobiliară Medias

A. Partea I. Descrierea imobilului

TEREN Extravilan

Adresa: Jud. Sibiu

Nr. Crt	Nr cadastral Nr. topografic	Suprafaţa* (mp)	Observaţii / Referinţe
A1		3.300	Sector cadastral:63 Teren neimprejmuit;

B. Partea II. Proprietari şi acte

Inscrieri privitoare la dreptul de proprietate şi alte drepturi reale		Referinţe
/		
Act Administrativ nr. 700/6, din 14/06/1995 emis de CJSDPAT SIBIU (TITLU DE PROPRIETATE);		
B1	Intabulare, drept de PROPRIETATE, dobandit prin Reconstituire, cota actuala 1/1	A1
	1) **POPA MARIA** 2) **DUMITRESCU EMILIA**	

C. Partea III. SARCINI .

Inscrieri privind dezmembramintele dreptului de proprietate, drepturi reale de garanţie şi sarcini	Referinţe
NU SUNT	

Anexa Nr. 1 La Partea I

Teren

Nr cadastral	Suprafaţa (mp)*	Observaţii / Referinţe
	3.300	

* Suprafaţa este determinată in planul de proiecţie Stereo 70.

DETALII LINIARE IMOBIL

Date referitoare la teren

Crt	Categorie folosinţă	Intra vilan	Suprafaţa (mp)	Tarla	Parcelă	Nr. topo	Observaţii / Referinţe
1	arabil	NU	3.300	70	3807/2	-	

Lungime Segmente
1) Valorile lungimilor segmentelor sunt obţinute din proiecţie în plan.

Punct început	X / Y	Punct sfârşit	X / Y	Lungime segment (** (m)
1	450.331,782 511.541,726	2	450.325,469 511.541,437	6.319
2	450.325,469 511.541,437	3	450.317,908 511.541,091	7.569
3	450.317,908 511.541,091	4	450.303,992 511.346,135	195.453
4	450.303,992 511.346,135	5	450.308,724 511.345,024	4.86
5	450.308,724 511.345,024	6	450.321,436 511.373,92	31.569

Punct început	X / Y	Punct sfârşit	X / Y	Lungime segment (** (m)
6	450.321,436 511.373,92	7	450.330,972 511.420,89	47.929
7	450.330,972 511.420,89	1	450.331,782 511.541,726	120.838

** Lungimile segmentelor sunt determinate în planul de proiecţie Stereo 70 şi sunt rotunjite la 1 milimetru.
*** Distanţa dintre puncte este formată din segmente cumulate ce sunt mai mici decât valoarea 1 milimetru.

DATE DESPRE IMOBILUL NR. 2284

Oficiul de Cadastru şi Publicitate Imobiliară SIBIU
Biroul de Cadastru şi Publicitate Imobiliară Medias

A. Partea I. Descrierea imobilului

TEREN Extravilan

Adresa: Jud. Sibiu

Nr. Crt	Nr cadastral Nr. topografic	Suprafaţa* (mp)	Observaţii / Referinţe
A1		4.400	Sector cadastral:63 Teren neimprejmuit;

B. Partea II. Proprietari şi acte

Inscrieri privitoare la dreptul de proprietate şi alte drepturi reale		Referinţe
/		
Act Administrativ nr. 768/6, din 13/06/1995 emis de CJSDPAT SIBIU (TITLU DE PROPRIETATE);		
B1	Intabulare, drept de PROPRIETATE, dobandit prin Reconstituire, cota actuala 1/1	A1
	1) **GHERDEA MARIA** 2) **OPRIȘ OLIMPIU** 3) **BUCUR VICTORIA**	

C. Partea III. SARCINI .

Inscrieri privind dezmembramintele dreptului de proprietate, drepturi reale de garanţie şi sarcini	Referinţe
NU SUNT	

Anexa Nr. 1 La Partea I

Teren

Nr cadastral	Suprafaţa (mp)*	Observaţii / Referinţe
	4.400	

* Suprafaţa este determinată in planul de proiecţie Stereo 70.

DETALII LINIARE IMOBIL

Date referitoare la teren

Crt	Categorie folosinţă	Intra vilan	Suprafaţa (mp)	Tarla	Parcelă	Nr. topo	Observaţii / Referinţe
1	arabil	NU	4.400	70	3807/3	-	

Lungime Segmente
1) Valorile lungimilor segmentelor sunt obţinute din proiecţie în plan.

Punct început	X / Y	Punct sfârşit	X / Y	Lungime segment (** (m)
1	450.316,084 511.541,008	2	450.298,55 511.534,223	18.801
2	450.298,55 511.534,223	3	450.291,808 511.533,121	6.831
3	450.291,808 511.533,121	4	450.283,153 511.351,026	182.3
4	450.283,153 511.351,026	5	450.303,992 511.346,135	21.406
5	450.303,992 511.346,135	6	450.317,908 511.541,091	195.453

Punct început	X / Y	Punct sfârşit	X / Y	Lungime segment (** (m)
6	450.317,908 511.541,091	1	450.316,084 511.541,008	1.827

** Lungimile segmentelor sunt determinate în planul de proiecţie Stereo 70 şi sunt rotunjite la 1 milimetru.
*** Distanţa dintre puncte este formată din segmente cumulate ce sunt mai mici decât valoarea 1 milimetru.

DATE DESPRE IMOBILUL NR. 2285

Oficiul de Cadastru şi Publicitate Imobiliară SIBIU
Biroul de Cadastru şi Publicitate Imobiliară Medias

A. Partea I. Descrierea imobilului

TEREN Extravilan

Adresa: Jud. Sibiu

Nr. Crt	Nr cadastral Nr. topografic	Suprafaţa* (mp)	Observaţii / Referinţe
A1		3.800	Sector cadastral:63 Teren neimprejmuit;

B. Partea II. Proprietari şi acte

Inscrieri privitoare la dreptul de proprietate şi alte drepturi reale		Referinţe
/		
Act Administrativ nr. 732/6, din 25/05/1995 emis de CJSDPAT SIBIU (TITLU DE PROPRIETATE);		
B1	Intabulare, drept de PROPRIETATE, dobandit prin Reconstituire, cota actuala 1/1	A1
	1) **OPRIŞ NICOLAE**	

C. Partea III. SARCINI .

Inscrieri privind dezmembramintele dreptului de proprietate, drepturi reale de garanţie şi sarcini	Referinţe
NU SUNT	

Anexa Nr. 1 La Partea I

Teren

Nr cadastral	Suprafaţa (mp)*	Observaţii / Referinţe
	3.800	

* Suprafaţa este determinată in planul de proiecţie Stereo 70.

DETALII LINIARE IMOBIL

Date referitoare la teren

Crt	Categorie folosinţă	Intra vilan	Suprafaţa (mp)	Tarla	Parcelă	Nr. topo	Observaţii / Referinţe
1	arabil	NU	3.800	70	3807/5	-	

Lungime Segmente
1) Valorile lungimilor segmentelor sunt obţinute din proiecţie în plan.

Punct început	X / Y	Punct sfârşit	X / Y	Lungime segment (** (m)
1	450.265,819 511.525,396	2	450.258,512 511.522,394	7.9
2	450.258,512 511.522,394	3	450.239,972 511.515,583	19.751
3	450.239,972 511.515,583	4	450.245,452 511.359,876	155.803
4	450.245,452 511.359,876	5	450.266,405 511.354,958	21.523
5	450.266,405 511.354,958	6	450.267,099 511.433,193	78.238

Punct început	X / Y	Punct sfârşit	X / Y	Lungime segment (** (m)
6	450.267,099 511.433,193	7	450.264,878 511.433,213	2.221
7	450.264,878 511.433,213	1	450.265,819 511.525,396	92.188

** Lungimile segmentelor sunt determinate în planul de proiecţie Stereo 70 şi sunt rotunjite la 1 milimetru.
*** Distanţa dintre puncte este formată din segmente cumulate ce sunt mai mici decât valoarea 1 milimetru.

DATE DESPRE IMOBILUL NR. 2286

Oficiul de Cadastru şi Publicitate Imobiliară SIBIU
Biroul de Cadastru şi Publicitate Imobiliară Medias

A. Partea I. Descrierea imobilului

TEREN Extravilan

Adresa: Jud. Sibiu

Nr. Crt	Nr cadastral Nr. topografic	Suprafaţa* (mp)	Observaţii / Referinţe
A1		300	Sector cadastral:63 Teren neimprejmuit;

B. Partea II. Proprietari şi acte

Inscrieri privitoare la dreptul de proprietate şi alte drepturi reale		Referinţe
/		
Act Administrativ nr. 774/6, din 13/06/1995 emis de CJSDPAT SIBIU (TITLU DE PROPRIETATE);		
B1	Intabulare, drept de PROPRIETATE, dobandit prin Reconstituire, cota actuala 1/1	A1
	1) **RADU IOAN**	

C. Partea III. SARCINI .

Inscrieri privind dezmembramintele dreptului de proprietate, drepturi reale de garanţie şi sarcini	Referinţe
NU SUNT	

Anexa Nr. 1 La Partea I

Teren

Nr cadastral	Suprafaţa (mp)*	Observaţii / Referinţe
	300	

* Suprafaţa este determinată in planul de proiecţie Stereo 70.

DETALII LINIARE IMOBIL

Date referitoare la teren

Crt	Categorie folosinţă	Intra vilan	Suprafaţa (mp)	Tarla	Parcelă	Nr. topo	Observaţii / Referinţe
1	faneata	NU	300	70	3806/2	-	

Lungime Segmente
1) Valorile lungimilor segmentelor sunt obţinute din proiecţie în plan.

Punct început	X / Y	Punct sfârşit	X / Y	Lungime segment (** (m)
1	450.335,578 511.541,899	2	450.334,526 511.541,851	1.053
2	450.334,526 511.541,851	3	450.333,495 511.431,139	110.716
3	450.333,495 511.431,139	4	450.330,972 511.420,89	10.555
4	450.330,972 511.420,89	5	450.321,436 511.373,92	47.929
5	450.321,436 511.373,92	6	450.308,724 511.345,024	31.569

Punct început	X / Y	Punct sfârşit	X / Y	Lungime segment (** (m)
6	450.308,724 511.345,024	7	450.310,082 511.344,705	1.394
7	450.310,082 511.344,705	8	450.323,677 511.373,488	31.832
8	450.323,677 511.373,488	9	450.325,791 511.387,827	14.494
9	450.325,791 511.387,827	10	450.332,552 511.420,584	33.448
10	450.332,552 511.420,584	11	450.335,096 511.430,985	10.707
11	450.335,096 511.430,985	1	450.335,578 511.541,899	110.915

** Lungimile segmentelor sunt determinate în planul de proiecţie Stereo 70 şi sunt rotunjite la 1 milimetru.
*** Distanţa dintre puncte este formată din segmente cumulate ce sunt mai mici decât valoarea 1 milimetru.

DATE DESPRE IMOBILUL NR. 2287

Oficiul de Cadastru şi Publicitate Imobiliară SIBIU
Biroul de Cadastru şi Publicitate Imobiliară Medias

A. Partea I. Descrierea imobilului

TEREN Extravilan

Adresa: Jud. Sibiu

Nr. Crt	Nr cadastral Nr. topografic	Suprafaţa* (mp)	Observaţii / Referinţe
A1		800	Sector cadastral:63 Teren neimprejmuit;

B. Partea II. Proprietari şi acte

Inscrieri privitoare la dreptul de proprietate şi alte drepturi reale		Referinţe
/		
Act Normativ nr. 7, din 13/03/1996 emis de PARLAMENTUL ROMANIEI (lege);		
B1	Inscrierea provizorie, drept de PROPRIETATE, dobandit prin Lege, cota actuala 1/1	A1
	1) **MUNICIPIUL MEDIAS**, CIF:4240677, proprietar neidentificat	

C. Partea III. SARCINI .

Inscrieri privind dezmembramintele dreptului de proprietate, drepturi reale de garanţie şi sarcini	Referinţe
NU SUNT	

Anexa Nr. 1 La Partea I

Teren

Nr cadastral	Suprafaţa (mp)*	Observaţii / Referinţe
	800	

* Suprafaţa este determinată in planul de proiecţie Stereo 70.

DETALII LINIARE IMOBIL

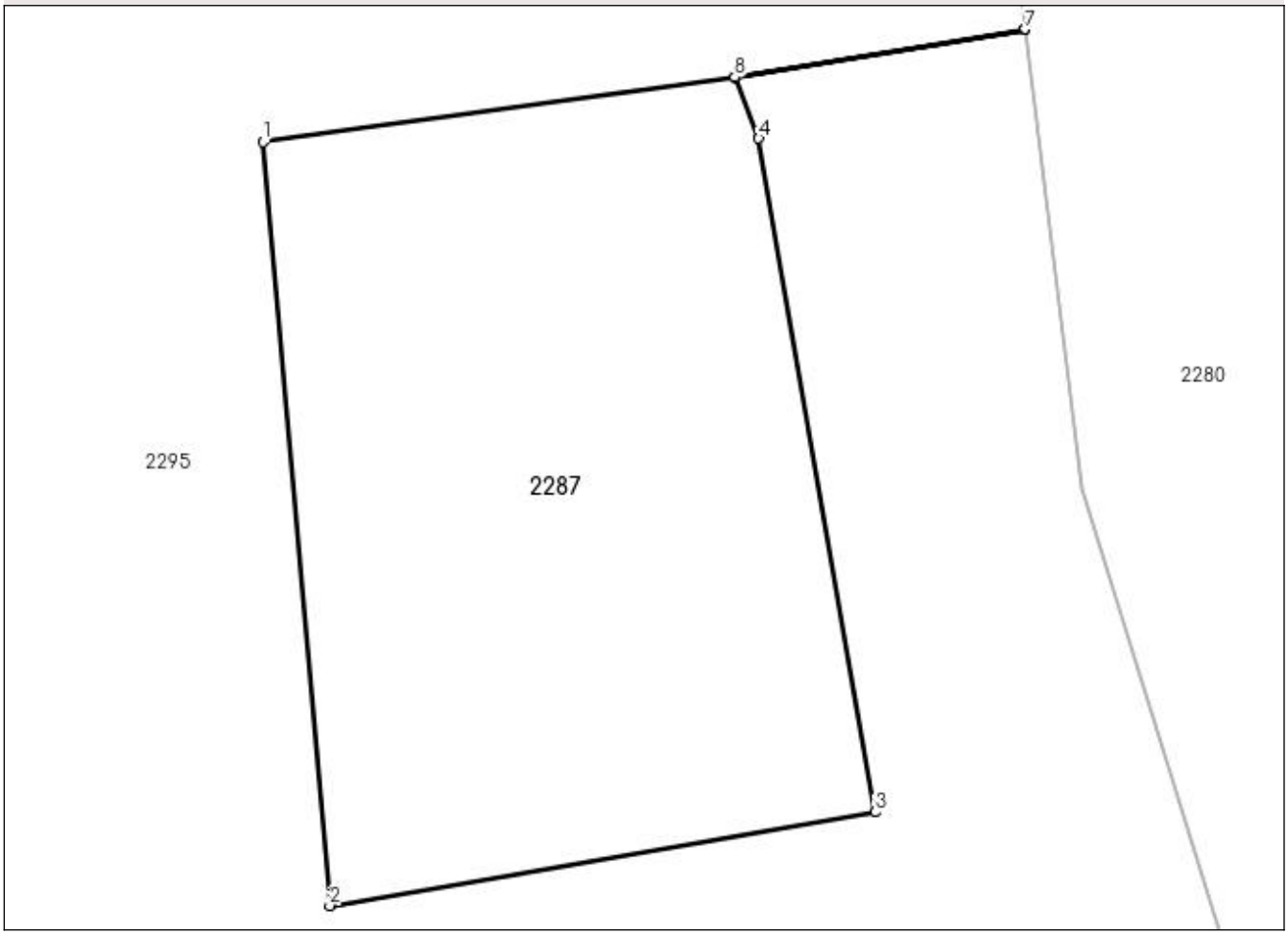

Date referitoare la teren

Crt	Categorie folosinţă	Intra vilan	Suprafaţa (mp)	Tarla	Parcelă	Nr. topo	Observaţii / Referinţe
1	arabil	NU	800	70	3836	-	

Lungime Segmente
1) Valorile lungimilor segmentelor sunt obţinute din proiecţie în plan.

Punct început	X / Y	Punct sfârşit	X / Y	Lungime segment (** (m)
1	450.711,59 511.473,721	2	450.714,592 511.439,314	34.538
2	450.714,592 511.439,314	3	450.739,18 511.443,538	24.948
3	450.739,18 511.443,538	4	450.733,929 511.473,883	30.795
4	450.733,929 511.473,883	5	450.732,856 511.476,625	2.945
5	450.732,856 511.476,625	6	450.745,927 511.478,795	13.25

Punct început	X / Y	Punct sfârşit	X / Y	Lungime segment (** (m)
6	450.745,927 511.478,795	7	450.745,925 511.478,807	0.011
7	450.745,925 511.478,807	8	450.732,85 511.476,638	13.253
8	450.732,85 511.476,638	1	450.711,59 511.473,721	21.46

** Lungimile segmentelor sunt determinate în planul de proiecţie Stereo 70 şi sunt rotunjite la 1 milimetru.
*** Distanţa dintre puncte este formată din segmente cumulate ce sunt mai mici decât valoarea 1 milimetru.

DATE DESPRE IMOBILUL NR. 2288

Oficiul de Cadastru şi Publicitate Imobiliară SIBIU
Biroul de Cadastru şi Publicitate Imobiliară Medias

A. Partea I. Descrierea imobilului

TEREN Extravilan

Adresa: Jud. Sibiu

Nr. Crt	Nr cadastral Nr. topografic	Suprafaţa* (mp)	Observaţii / Referinţe
A1		6.400	Sector cadastral:63 Teren neimprejmuit;

B. Partea II. Proprietari şi acte

Inscrieri privitoare la dreptul de proprietate şi alte drepturi reale		Referinţe
/		
Act Administrativ nr. 729/6, din 25/05/1995 emis de CJSDPAT SIBIU (TITLU DE PROPRIETATE);		
B1	Intabulare, drept de PROPRIETATE, dobandit prin Reconstituire, cota actuala 1/1	A1
	1) **LUCA IOAN**	

C. Partea III. SARCINI .

Inscrieri privind dezmembramintele dreptului de proprietate, drepturi reale de garanţie şi sarcini	Referinţe
NU SUNT	

Anexa Nr. 1 La Partea I

Teren

Nr cadastral	Suprafaţa (mp)*	Observaţii / Referinţe
	6.400	

* Suprafaţa este determinată in planul de proiecţie Stereo 70.

DETALII LINIARE IMOBIL

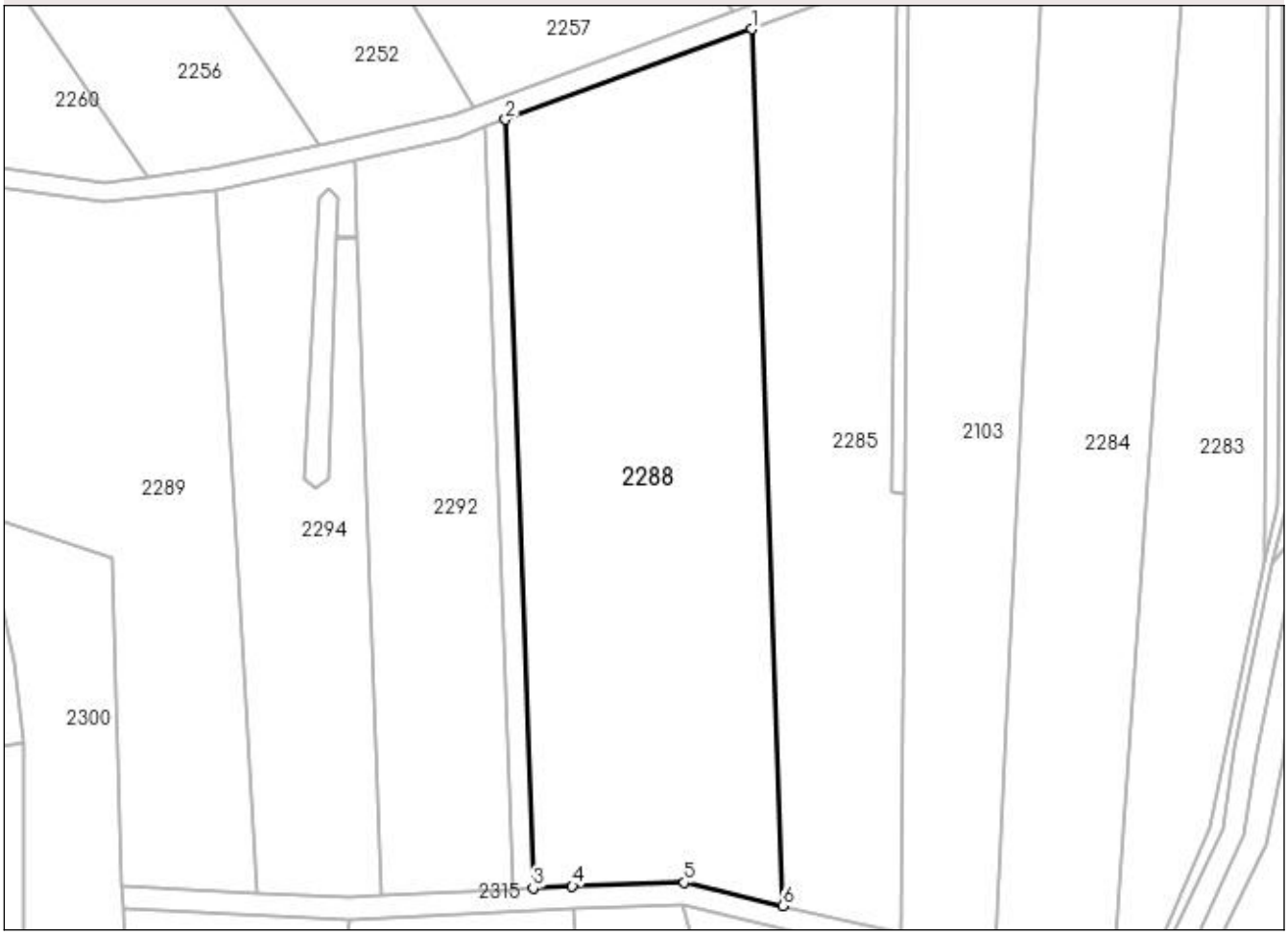

Date referitoare la teren

Crt	Categorie folosință	Intra vilan	Suprafaţa (mp)	Tarla	Parcelă	Nr. topo	Observaţii / Referinţe
1	arabil	NU	6.400	70	3807/6	-	

Lungime Segmente
1) Valorile lungimilor segmentelor sunt obţinute din proiecţie în plan.

Punct început	X / Y	Punct sfârşit	X / Y	Lungime segment (** (m)
1	450.239,972 511.515,583	2	450.196,251 511.499,521	46.579
2	450.196,251 511.499,521	3	450.201,128 511.363,042	136.567
3	450.201,128 511.363,042	4	450.208,112 511.363,38	6.993
4	450.208,112 511.363,38	5	450.227,994 511.363,974	19.89
5	450.227,994 511.363,974	6	450.245,452 511.359,876	17.933

Punct început	X / Y	Punct sfârşit	X / Y	Lungime segment (** (m)
6	450.245,452 511.359,876	1	450.239,972 511.515,583	155.803

** Lungimile segmentelor sunt determinate în planul de proiecţie Stereo 70 şi sunt rotunjite la 1 milimetru.
*** Distanţa dintre puncte este formată din segmente cumulate ce sunt mai mici decât valoarea 1 milimetru.

DATE DESPRE IMOBILUL NR. 2289

Oficiul de Cadastru şi Publicitate Imobiliară SIBIU
Biroul de Cadastru şi Publicitate Imobiliară Medias

A. Partea I. Descrierea imobilului

TEREN Extravilan

Adresa: Jud. Sibiu

Nr. Crt	Nr cadastral Nr. topografic	Suprafaţa* (mp)	Observaţii / Referinţe
A1		4.500	Sector cadastral:63 Teren neimprejmuit;

B. Partea II. Proprietari şi acte

Inscrieri privitoare la dreptul de proprietate şi alte drepturi reale		Referinţe
/		
Act Administrativ nr. 964/6, din 14/06/1995 emis de CJSDPAT SIBIU (TITLU DE PROPRIETATE);		
B1	Intabulare, drept de PROPRIETATE, dobandit prin Reconstituire, cota actuala 1/1	A1
	1) **GRECU EMIL** 2) **RAŢ VICTORIA** 3) **POPA ANA** 4) **MOHAN MARIA** 5) **GRECU GLIGOR** 6) **GRECU IOAN**	

C. Partea III. SARCINI .

Inscrieri privind dezmembramintele dreptului de proprietate, drepturi reale de garanţie şi sarcini	Referinţe
NU SUNT	

Anexa Nr. 1 La Partea I

Teren

Nr cadastral	Suprafaţa (mp)*	Observaţii / Referinţe
	4.500	

* Suprafaţa este determinată in planul de proiecţie Stereo 70.

DETALII LINIARE IMOBIL

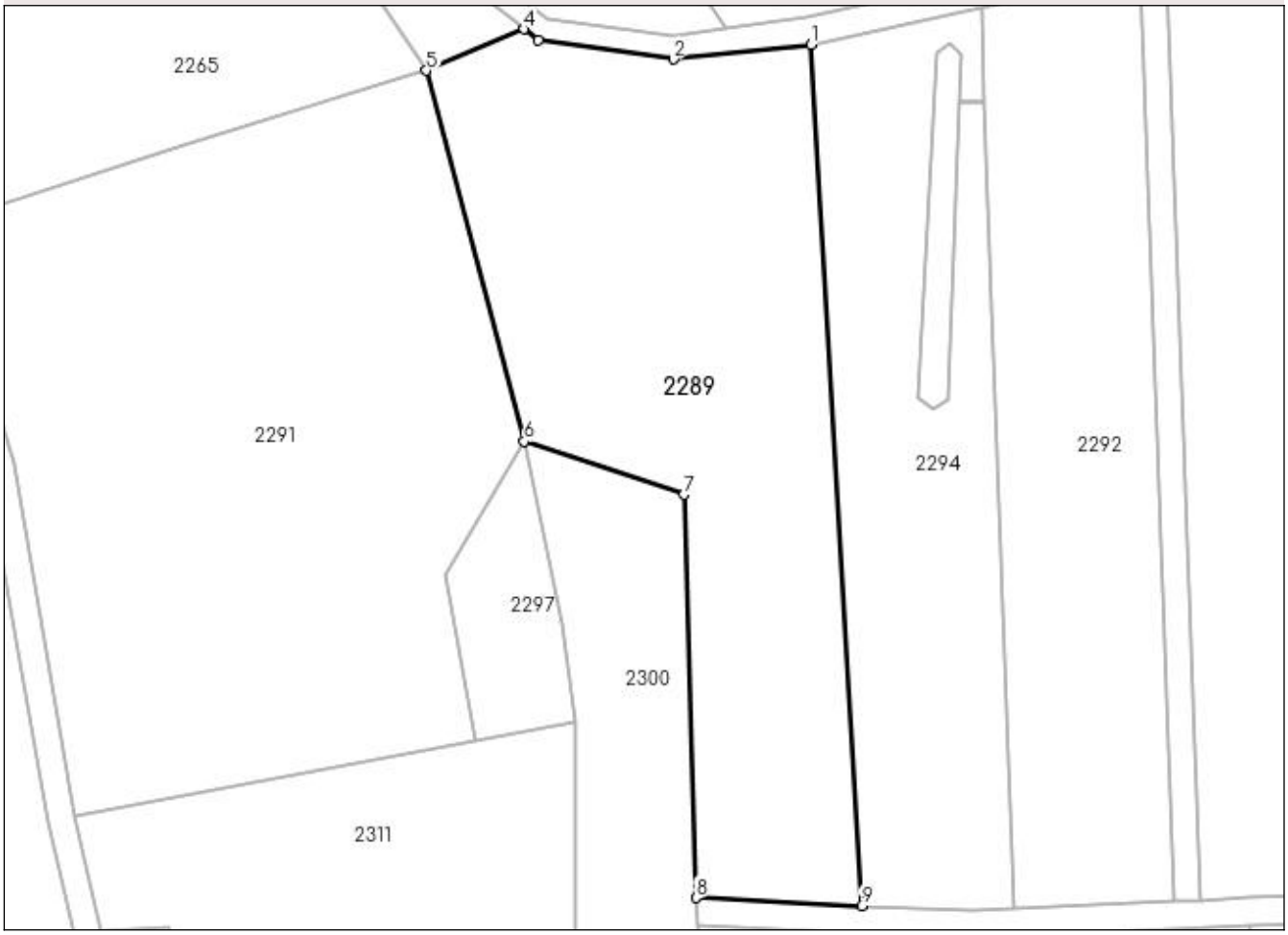

Date referitoare la teren

Crt	Categorie folosință	Intra vilan	Suprafaţa (mp)	Tarla	Parcelă	Nr. topo	Observaţii / Referinţe
1	arabil	NU	4.500	70	3807/10/2	-	

Lungime Segmente
1) Valorile lungimilor segmentelor sunt obţinute din proiecţie în plan.

Punct început	X / Y	Punct sfârşit	X / Y	Lungime segment (** (m)
1	450.144,795 511.486,944	2	450.124,834 511.484,829	20.073
2	450.124,834 511.484,829	3	450.105,266 511.487,545	19.756
3	450.105,266 511.487,545	4	450.103,145 511.489,204	2.692
4	450.103,145 511.489,204	5	450.089,045 511.483,217	15.319
5	450.089,045 511.483,217	6	450.103,223 511.429,463	55.593

Punct început	X / Y	Punct sfârşit	X / Y	Lungime segment (** (m)
6	450.103,223 511.429,463	7	450.126,369 511.421,75	24.397
7	450.126,369 511.421,75	8	450.128,147 511.363,325	58.452
8	450.128,147 511.363,325	9	450.152,143 511.362,206	24.022
9	450.152,143 511.362,206	1	450.144,795 511.486,944	124.955

** Lungimile segmentelor sunt determinate în planul de proiecţie Stereo 70 şi sunt rotunjite la 1 milimetru.
*** Distanţa dintre puncte este formată din segmente cumulate ce sunt mai mici decât valoarea 1 milimetru.

DATE DESPRE IMOBILUL NR. 2290

Oficiul de Cadastru şi Publicitate Imobiliară SIBIU
Biroul de Cadastru şi Publicitate Imobiliară Medias

A. Partea I. Descrierea imobilului

TEREN Extravilan

Adresa: Jud. Sibiu

Nr. Crt	Nr cadastral Nr. topografic	Suprafaţa* (mp)	Observaţii / Referinţe
A1		499	Sector cadastral:63 Teren neimprejmuit;

B. Partea II. Proprietari şi acte

Inscrieri privitoare la dreptul de proprietate şi alte drepturi reale		Referinţe
/		
Act Normativ nr. 7, din 13/03/1996 emis de PARLAMENTUL ROMANIEI (lege);		
B1	Inscrierea provizorie, drept de PROPRIETATE, dobandit prin Lege, cota actuala 1/1	A1
	1) **MUNICIPIUL MEDIAS**, CIF:4240677, proprietar neidentificat	

C. Partea III. SARCINI .

Inscrieri privind dezmembramintele dreptului de proprietate, drepturi reale de garanţie şi sarcini	Referinţe
NU SUNT	

Anexa Nr. 1 La Partea I

Teren

Nr cadastral	Suprafaţa (mp)*	Observaţii / Referinţe
	499	

* Suprafaţa este determinată in planul de proiecţie Stereo 70.

DETALII LINIARE IMOBIL

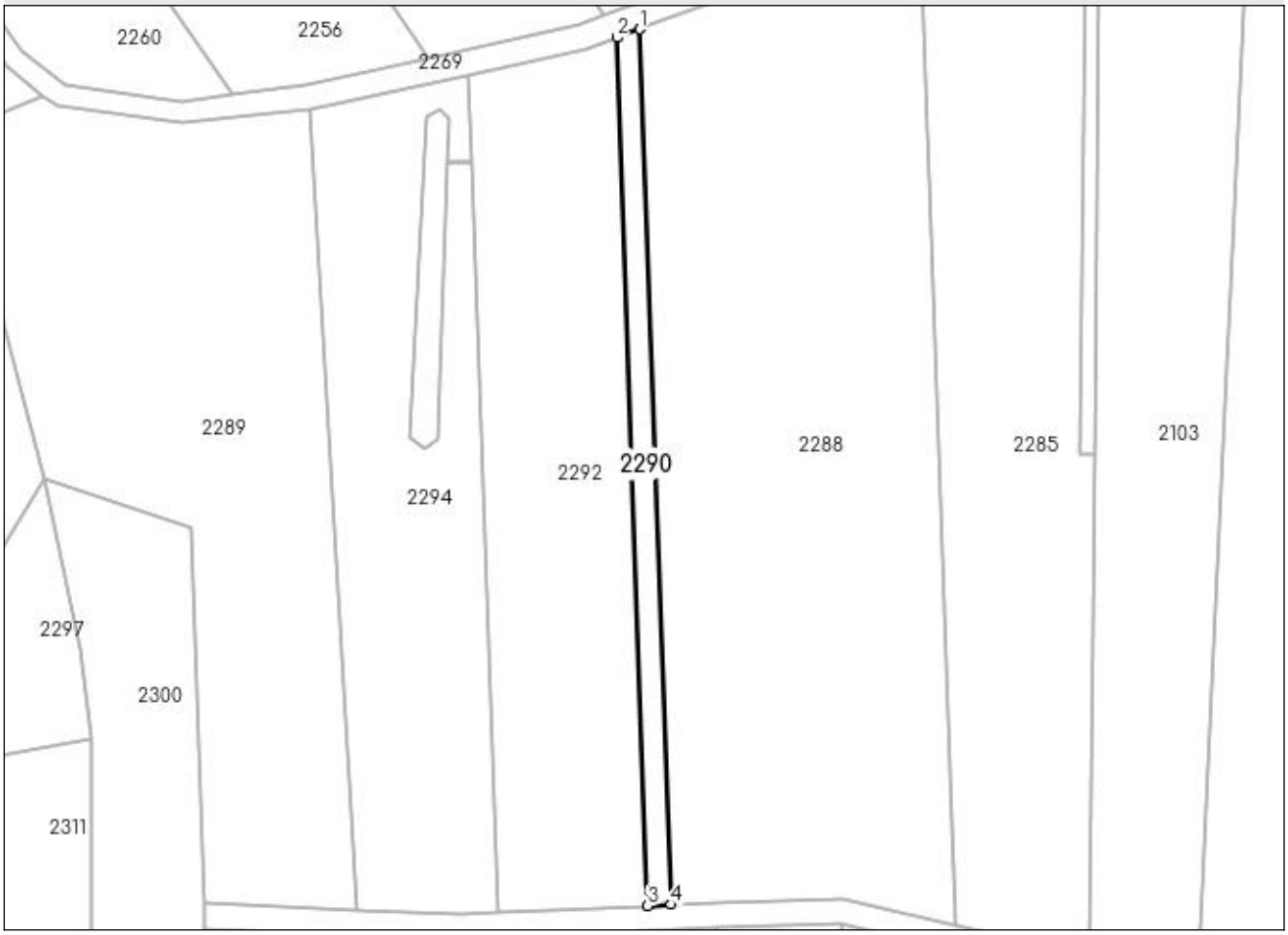

Date referitoare la teren

Crt	Categorie folosință	Intra vilan	Suprafaţa (mp)	Tarla	Parcelă	Nr. topo	Observaţii / Referinţe
1	drum	NU	499	70	3807/7	-	

Lungime Segmente
1) Valorile lungimilor segmentelor sunt obţinute din proiecţie în plan.

Punct început	X / Y	Punct sfârşit	X / Y	Lungime segment (** (m)
1	450.196,251 511.499,521	2	450.192,623 511.498,188	3.864
2	450.192,623 511.498,188	3	450.197,461 511.362,864	135.411
3	450.197,461 511.362,864	4	450.201,128 511.363,042	3.671
4	450.201,128 511.363,042	1	450.196,251 511.499,521	136.567

** Lungimile segmentelor sunt determinate în planul de proiecţie Stereo 70 şi sunt rotunjite la 1 milimetru.
*** Distanţa dintre puncte este formată din segmente cumulate ce sunt mai mici decât valoarea 1 milimetru.

DATE DESPRE IMOBILUL NR. 2291

Oficiul de Cadastru şi Publicitate Imobiliară SIBIU
Biroul de Cadastru şi Publicitate Imobiliară Medias

A. Partea I. Descrierea imobilului

TEREN Extravilan

Adresa: Jud. Sibiu

Nr. Crt	Nr cadastral Nr. topografic	Suprafaţa* (mp)	Observaţii / Referinţe
A1		6.300	Sector cadastral:63 Teren neimprejmuit;

B. Partea II. Proprietari şi acte

Inscrieri privitoare la dreptul de proprietate şi alte drepturi reale		Referinţe
/		
Act Administrativ nr. 654/6, din 25/05/1995 emis de CJSDPAT SIBIU (TITLU DE PROPRIETATE);		
B1	Intabulare, drept de PROPRIETATE, dobandit prin Reconstituire, cota actuala 1/1	A1
	1) **STANCIU ACHIM**	

C. Partea III. SARCINI .

Inscrieri privind dezmembramintele dreptului de proprietate, drepturi reale de garanţie şi sarcini	Referinţe
NU SUNT	

Anexa Nr. 1 La Partea I

Teren

Nr cadastral	Suprafaţa (mp)*	Observaţii / Referinţe
	6.300	

* Suprafaţa este determinată in planul de proiecţie Stereo 70.

DETALII LINIARE IMOBIL

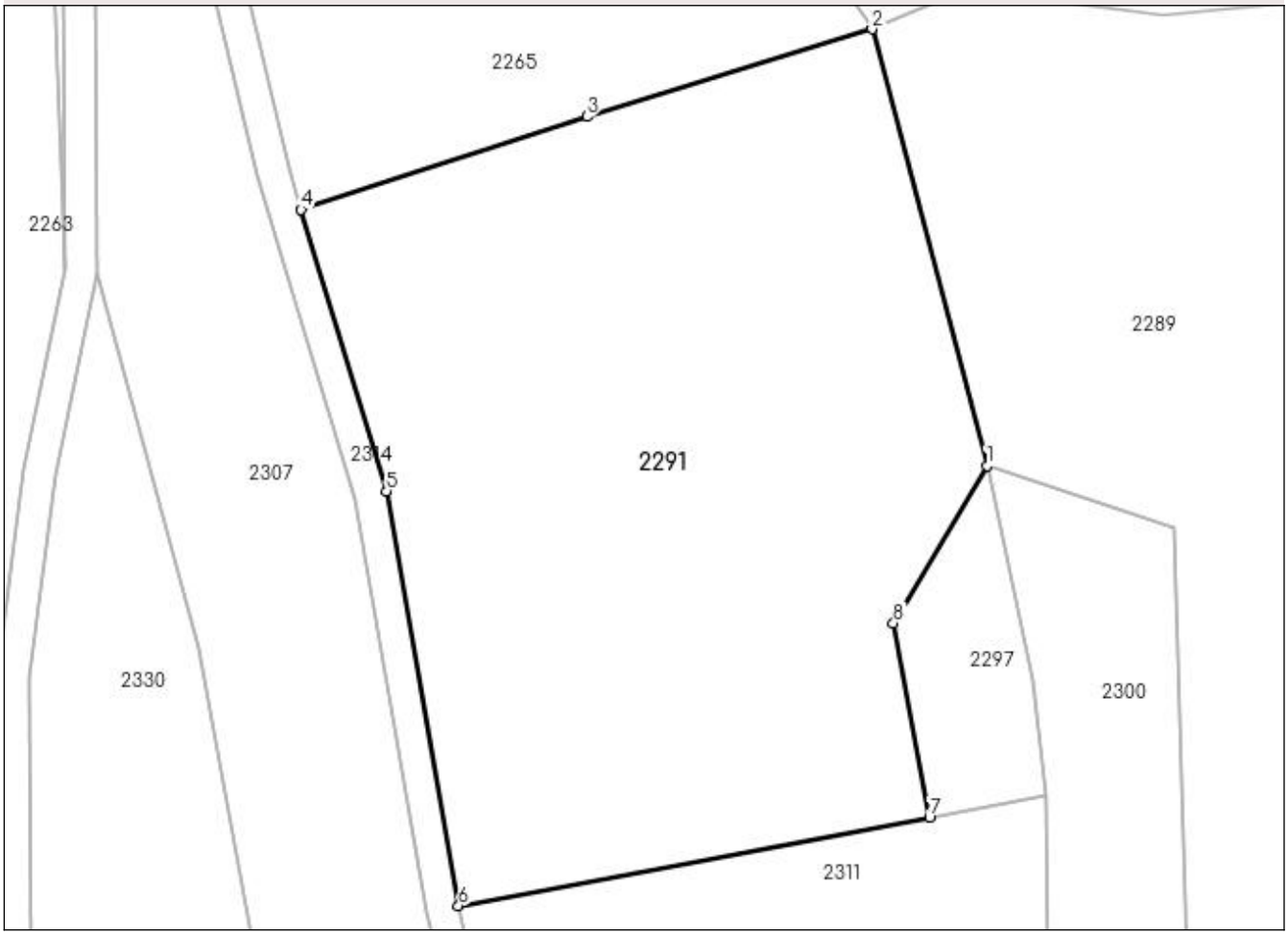

Date referitoare la teren

Crt	Categorie folosință	Intra vilan	Suprafaţa (mp)	Tarla	Parcelă	Nr. topo	Observaţii / Referinţe
1	arabil	NU	6.300	70	3807/13	-	

Lungime Segmente
1) Valorile lungimilor segmentelor sunt obţinute din proiecţie în plan.

Punct început	X / Y	Punct sfârşit	X / Y	Lungime segment (** (m)
1	450.103,223 511.429,463	2	450.089,045 511.483,217	55.593
2	450.089,045 511.483,217	3	450.053,924 511.472,434	36.739
3	450.053,924 511.472,434	4	450.018,684 511.460,978	37.055
4	450.018,684 511.460,978	5	450.029,217 511.426,322	36.222
5	450.029,217 511.426,322	6	450.038,083 511.375,244	51.841

Punct început	X / Y	Punct sfârşit	X / Y	Lungime segment (** (m)
6	450.038,083 511.375,244	7	450.096,137 511.386,161	59.071
7	450.096,137 511.386,161	8	450.091,678 511.410,051	24.303
8	450.091,678 511.410,051	1	450.103,223 511.429,463	22.586

** Lungimile segmentelor sunt determinate în planul de proiecţie Stereo 70 şi sunt rotunjite la 1 milimetru.
*** Distanţa dintre puncte este formată din segmente cumulate ce sunt mai mici decât valoarea 1 milimetru.

DATE DESPRE IMOBILUL NR. 2292

Oficiul de Cadastru şi Publicitate Imobiliară SIBIU
Biroul de Cadastru şi Publicitate Imobiliară Medias

A. Partea I. Descrierea imobilului

TEREN Extravilan

Adresa: Jud. Sibiu

Nr. Crt	Nr cadastral Nr. topografic	Suprafaţa* (mp)	Observaţii / Referinţe
A1		3.100	Sector cadastral:63 Teren neimprejmuit;

B. Partea II. Proprietari şi acte

Inscrieri privitoare la dreptul de proprietate şi alte drepturi reale		Referinţe
/		
Act Administrativ nr. 699/6, din 14/06/1995 emis de CJSDPAT SIBIU (TITLU DE PROPRIETATE);		
B1	Intabulare, drept de PROPRIETATE, dobandit prin Reconstituire, cota actuala 1/1	A1
	1) **PĂRĂU ACHIM** 2) **PĂRAU SOFRON** 3) **MUNTEAN OLIMPIA** 4) **PĂRDUȚ MARIA**	

C. Partea III. SARCINI .

Inscrieri privind dezmembramintele dreptului de proprietate, drepturi reale de garanţie şi sarcini	Referinţe
NU SUNT	

Anexa Nr. 1 La Partea I

Teren

Nr cadastral	Suprafaţa (mp)*	Observaţii / Referinţe
	3.100	

* Suprafaţa este determinată in planul de proiecţie Stereo 70.

DETALII LINIARE IMOBIL

Date referitoare la teren

Crt	Categorie folosinţă	Intra vilan	Suprafaţa (mp)	Tarla	Parcelă	Nr. topo	Observaţii / Referinţe
1	arabil	NU	3.100	70	3807/8	-	

Lungime Segmente
1) Valorile lungimilor segmentelor sunt obţinute din proiecţie în plan.

Punct început	X / Y	Punct sfârşit	X / Y	Lungime segment (** (m)
1	450.192,623 511.498,188	2	450.187,841 511.496,432	5.094
2	450.187,841 511.496,432	3	450.169,472 511.492,383	18.81
3	450.169,472 511.492,383	4	450.169,961 511.478,696	13.696
4	450.169,961 511.478,696	5	450.169,962 511.478,678	0.017
5	450.169,962 511.478,678	6	450.174,143 511.361,732	117.021

Punct început	X / Y	Punct sfârşit	X / Y	Lungime segment (** (m)
6	450.174,143 511.361,732	7	450.197,461 511.362,864	23.346
7	450.197,461 511.362,864	1	450.192,623 511.498,188	135.411

** Lungimile segmentelor sunt determinate în planul de proiecţie Stereo 70 şi sunt rotunjite la 1 milimetru.
*** Distanţa dintre puncte este formată din segmente cumulate ce sunt mai mici decât valoarea 1 milimetru.

DATE DESPRE IMOBILUL NR. 2293

Oficiul de Cadastru şi Publicitate Imobiliară SIBIU
Biroul de Cadastru şi Publicitate Imobiliară Medias

A. Partea I. Descrierea imobilului

TEREN Extravilan

Adresa: Jud. Sibiu

Nr. Crt	Nr cadastral Nr. topografic	Suprafaţa* (mp)	Observaţii / Referinţe
A1		1.800	Sector cadastral:63 Teren neimprejmuit;

B. Partea II. Proprietari şi acte

Inscrieri privitoare la dreptul de proprietate şi alte drepturi reale		Referinţe
/		
Act Administrativ nr. 690/6, din 14/06/1995 emis de CJSDPAT SIBIU (TITLU DE PROPRIETATE);		
B1	Intabulare, drept de PROPRIETATE, dobandit prin Reconstituire, cota actuala 1/1	A1
	1) **LUCA ELENA** 2) **TOMA PAVEL** 3) **TOMA VASILE** 4) **TOMA ROMI** 5) **STANCIU MARIA** 6) **TOMA ANA**	

C. Partea III. SARCINI .

Inscrieri privind dezmembramintele dreptului de proprietate, drepturi reale de garanţie şi sarcini	Referinţe
NU SUNT	

Anexa Nr. 1 La Partea I

Teren

Nr cadastral	Suprafaţa (mp)*	Observaţii / Referinţe
	1.800	

* Suprafaţa este determinată in planul de proiecţie Stereo 70.

DETALII LINIARE IMOBIL

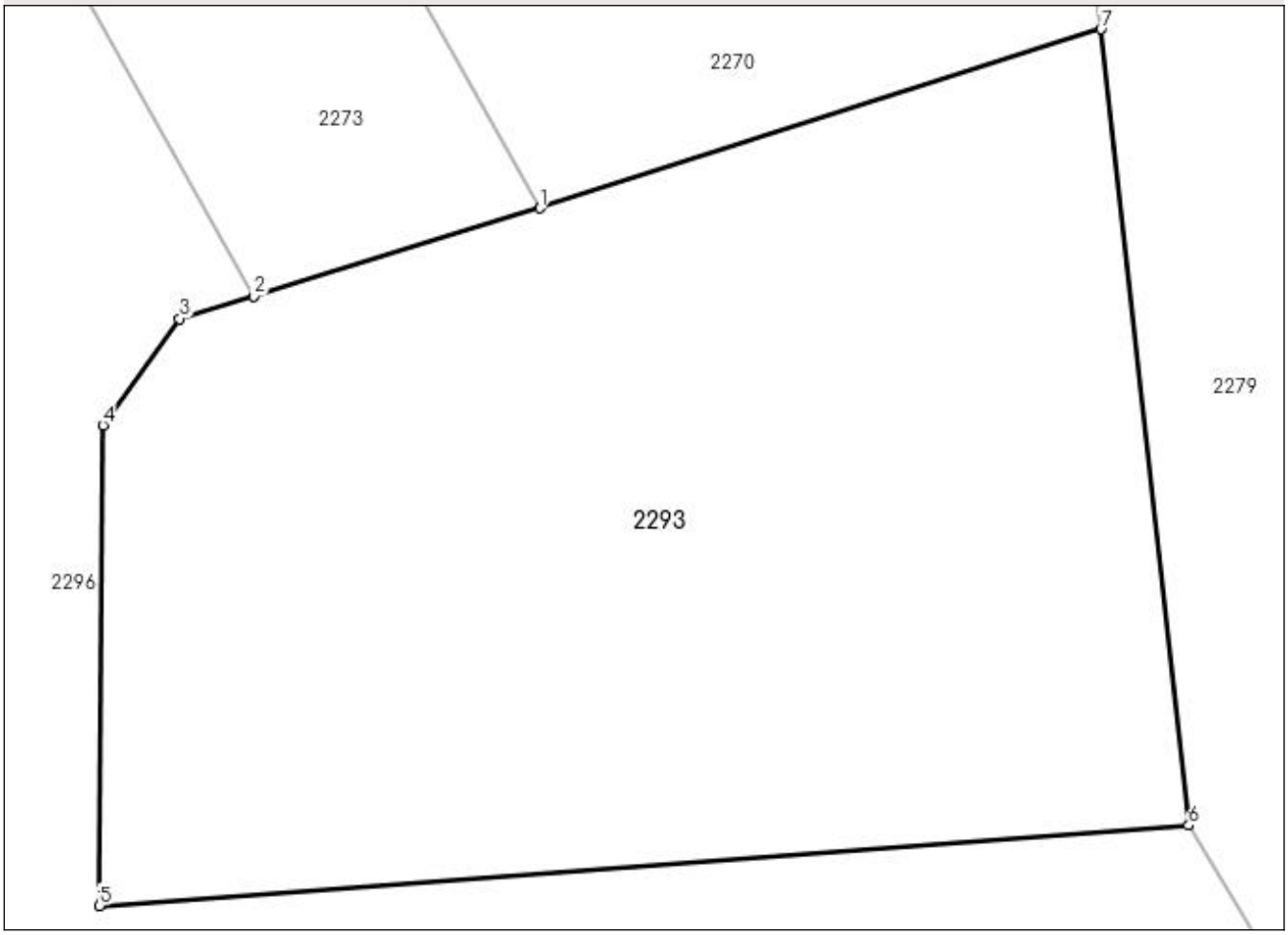

Date referitoare la teren

Crt	Categorie folosinţă	Intra vilan	Suprafaţa (mp)	Tarla	Parcelă	Nr. topo	Observaţii / Referinţe
1	faneata	NU	1.800	70	3821/2	-	

Lungime Segmente
1) Valorile lungimilor segmentelor sunt obţinute din proiecţie în plan.

Punct început	X / Y	Punct sfârşit	X / Y	Lungime segment (** (m)
1	450.469,421 511.441,412	2	450.455,026 511.437,003	15.055
2	450.455,026 511.437,003	3	450.451,307 511.435,864	3.89
3	450.451,307 511.435,864	4	450.447,454 511.430,511	6.595
4	450.447,454 511.430,511	5	450.447,272 511.406,373	24.139
5	450.447,272 511.406,373	6	450.502,027 511.410,414	54.904

Punct început	X / Y	Punct sfârşit	X / Y	Lungime segment (** (m)
6	450.502,027 511.410,414	7	450.497,627 511.450,41	40.238
7	450.497,627 511.450,41	1	450.469,421 511.441,412	29.606

** Lungimile segmentelor sunt determinate în planul de proiecţie Stereo 70 şi sunt rotunjite la 1 milimetru.
*** Distanţa dintre puncte este formată din segmente cumulate ce sunt mai mici decât valoarea 1 milimetru.

DATE DESPRE IMOBILUL NR. 2294

Oficiul de Cadastru şi Publicitate Imobiliară SIBIU
Biroul de Cadastru şi Publicitate Imobiliară Medias

A. Partea I. Descrierea imobilului

TEREN Extravilan

Adresa: Jud. Sibiu

Nr. Crt	Nr cadastral Nr. topografic	Suprafaţa* (mp)	Observaţii / Referinţe
A1		2.800	Sector cadastral:63 Teren neimprejmuit;

B. Partea II. Proprietari şi acte

Inscrieri privitoare la dreptul de proprietate şi alte drepturi reale		Referinţe
/		
Act Notarial nr. 1554, din 29/11/2018 emis de NP LOHAN FLORENTINA GEORGETA (act de partaj);		
B1	Intabulare, drept de PROPRIETATE, dobandit prin Conventie, cota actuala 1/1	A1
	1) **BUCŞĂ MARIA**	

C. Partea III. SARCINI .

Inscrieri privind dezmembramintele dreptului de proprietate, drepturi reale de garanţie şi sarcini	Referinţe
NU SUNT	

Anexa Nr. 1 La Partea I

Teren

Nr cadastral	Suprafaţa (mp)*	Observaţii / Referinţe
	2.800	

* Suprafaţa este determinată in planul de proiecţie Stereo 70.

DETALII LINIARE IMOBIL

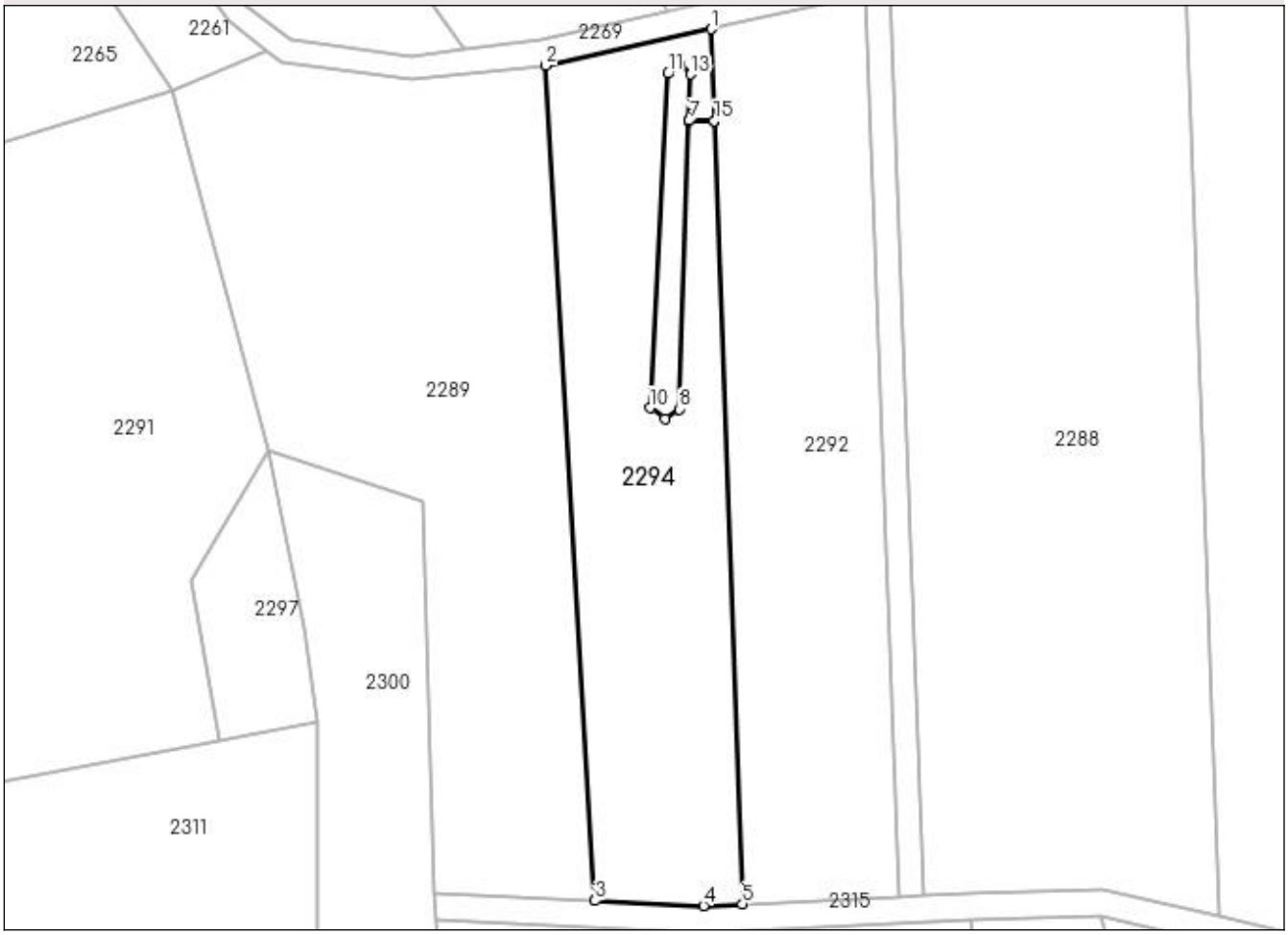

Date referitoare la teren

Crt	Categorie folosinţă	Intra vilan	Suprafaţa (mp)	Tarla	Parcelă	Nr. topo	Observaţii / Referinţe
1	arabil	NU	2.800	70	3807/9/2	-	

Lungime Segmente
1) Valorile lungimilor segmentelor sunt obţinute din proiecţie în plan.

Punct început	X / Y	Punct sfârşit	X / Y	Lungime segment (** (m)
1	450.169,472 511.492,383	2	450.144,795 511.486,944	25.269
2	450.144,795 511.486,944	3	450.152,143 511.362,206	124.955
3	450.152,143 511.362,206	4	450.168,338 511.361,451	16.213
4	450.168,338 511.361,451	5	450.174,143 511.361,732	5.811
5	450.174,143 511.361,732	6	450.169,962 511.478,678	117.021

Punct început	X / Y	Punct sfârşit	X / Y	Lungime segment (** (m)
6	450.169,962 511.478,678	7	450.166,22 511.478,692	3.742
7	450.166,22 511.478,692	8	450.164,708 511.435,623	43.095
8	450.164,708 511.435,623	9	450.162,616 511.434,163	2.551
9	450.162,616 511.434,163	10	450.160,368 511.435,803	2.783
10	450.160,368 511.435,803	11	450.163,058 511.485,755	50.025
11	450.163,058 511.485,755	12	450.164,955 511.487,114	2.333
12	450.164,955 511.487,114	13	450.166,463 511.485,63	2.117
13	450.166,463 511.485,63	14	450.166,22 511.478,71	6.924
14	450.166,22 511.478,71	15	450.169,961 511.478,696	3.741
15	450.169,961 511.478,696	1	450.169,472 511.492,383	13.696

** Lungimile segmentelor sunt determinate în planul de proiecţie Stereo 70 şi sunt rotunjite la 1 milimetru.
*** Distanţa dintre puncte este formată din segmente cumulate ce sunt mai mici decât valoarea 1 milimetru.

DATE DESPRE IMOBILUL NR. 2295

Oficiul de Cadastru şi Publicitate Imobiliară SIBIU
Biroul de Cadastru şi Publicitate Imobiliară Medias

A. Partea I. Descrierea imobilului

TEREN Extravilan

Adresa: Jud. Sibiu

Nr. Crt	Nr cadastral Nr. topografic	Suprafaţa* (mp)	Observaţii / Referinţe
A1		7.300	Sector cadastral:63 Teren neimprejmuit;

B. Partea II. Proprietari şi acte

Inscrieri privitoare la dreptul de proprietate şi alte drepturi reale		Referinţe
/		
Act Administrativ nr. 314, din 26/11/2007 emis de CONSILIUL LOCAL MEDIAS (HOTARARE DE CONSILIU);		
B1	Intabulare, drept de PROPRIETATE, dobandit prin Lege, cota actuala 1/1	A1
	1) **MUNICIPIUL MEDIAŞ DOMENIUL PRIVAT**, CIF:4240677	

C. Partea III. SARCINI .

Inscrieri privind dezmembramintele dreptului de proprietate, drepturi reale de garanţie şi sarcini	Referinţe
NU SUNT	

Anexa Nr. 1 La Partea I

Teren

Nr cadastral	Suprafaţa (mp)*	Observaţii / Referinţe
	7.300	

* Suprafaţa este determinată in planul de proiecţie Stereo 70.

DETALII LINIARE IMOBIL

Date referitoare la teren

Crt	Categorie folosinţă	Intra vilan	Suprafaţa (mp)	Tarla	Parcelă	Nr. topo	Observaţii / Referinţe
1	faneata	NU	7.300	70	3837/1	-	

Lungime Segmente

1) Valorile lungimilor segmentelor sunt obţinute din proiecţie în plan.

Punct început	X / Y	Punct sfârşit	X / Y	Lungime segment (** (m)
1	450.748,464 511.458,089	2	450.745,927 511.478,795	20.861
3	450.732,856 511.476,625	4	450.733,929 511.473,883	2.945
5	450.739,18 511.443,538	6	450.714,592 511.439,314	24.948
7	450.711,59 511.473,721	8	450.732,85 511.476,638	21.46
9	450.745,925 511.478,807	10	450.743,51 511.498,52	19.861

Punct început	X / Y	Punct sfârşit	X / Y	Lungime segment (** (m)
2	450.745,927 511.478,795	3	450.732,856 511.476,625	13.25
4	450.733,929 511.473,883	5	450.739,18 511.443,538	30.795
6	450.714,592 511.439,314	7	450.711,59 511.473,721	34.538
8	450.732,85 511.476,638	9	450.745,925 511.478,807	13.253
10	450.743,51 511.498,52	11	450.734,518 511.495,468	9.496

Punct început	X / Y	Punct sfârşit	X / Y	Lungime segment (** (m)
11	450.734,518 511.495,468	12	450.722,425 511.500,336	13.036
13	450.714,152 511.509,373	14	450.687,488 511.505,229	26.984
15	450.695,785 511.471,302	16	450.703,782 511.404,318	67.46
17	450.703,256 511.392,463	18	450.691,311 511.339,731	54.068
19	450.662,325 511.296,443	20	450.666,679 511.288,389	9.155
21	450.719,601 511.349,467	22	450.757,197 511.418,538	78.64
23	450.756,603 511.432,072	1	450.748,464 511.458,089	27.26

Punct început	X / Y	Punct sfârşit	X / Y	Lungime segment (** (m)
12	450.722,425 511.500,336	13	450.714,152 511.509,373	12.252
14	450.687,488 511.505,229	15	450.695,785 511.471,302	34.927
16	450.703,782 511.404,318	17	450.703,256 511.392,463	11.867
18	450.691,311 511.339,731	19	450.662,325 511.296,443	52.096
20	450.666,679 511.288,389	21	450.719,601 511.349,467	80.816
22	450.757,197 511.418,538	23	450.756,603 511.432,072	13.547

** Lungimile segmentelor sunt determinate în planul de proiecţie Stereo 70 şi sunt rotunjite la 1 milimetru.
*** Distanţa dintre puncte este formată din segmente cumulate ce sunt mai mici decât valoarea 1 milimetru.

DATE DESPRE IMOBILUL NR. 2296

Oficiul de Cadastru şi Publicitate Imobiliară SIBIU
Biroul de Cadastru şi Publicitate Imobiliară Medias

A. Partea I. Descrierea imobilului

TEREN Extravilan

Adresa: Jud. Sibiu

Nr. Crt	Nr cadastral Nr. topografic	Suprafaţa* (mp)	Observaţii / Referinţe
A1		13.500	Sector cadastral:63 Teren neimprejmuit;

B. Partea II. Proprietari şi acte

Inscrieri privitoare la dreptul de proprietate şi alte drepturi reale		Referinţe
/		
Act Administrativ nr. 690/6, din 14/06/1995 emis de CJSDPAT SIBIU (TITLU DE PROPRIETATE);		
B1	Intabulare, drept de PROPRIETATE, dobandit prin Reconstituire, cota actuala 1/1	A1
	1) **LUCA ELENA** 2) **TOMA PAVEL** 3) **TOMA VASILE** 4) **TOMA ROMI** 5) **STANCIU MARIA** 6) **TOMA ANA**	

C. Partea III. SARCINI .

Inscrieri privind dezmembramintele dreptului de proprietate, drepturi reale de garanţie şi sarcini	Referinţe
NU SUNT	

Anexa Nr. 1 La Partea I

Teren

Nr cadastral	Suprafaţa (mp)*	Observaţii / Referinţe
	13.500	

* Suprafaţa este determinată in planul de proiecţie Stereo 70.

DETALII LINIARE IMOBIL

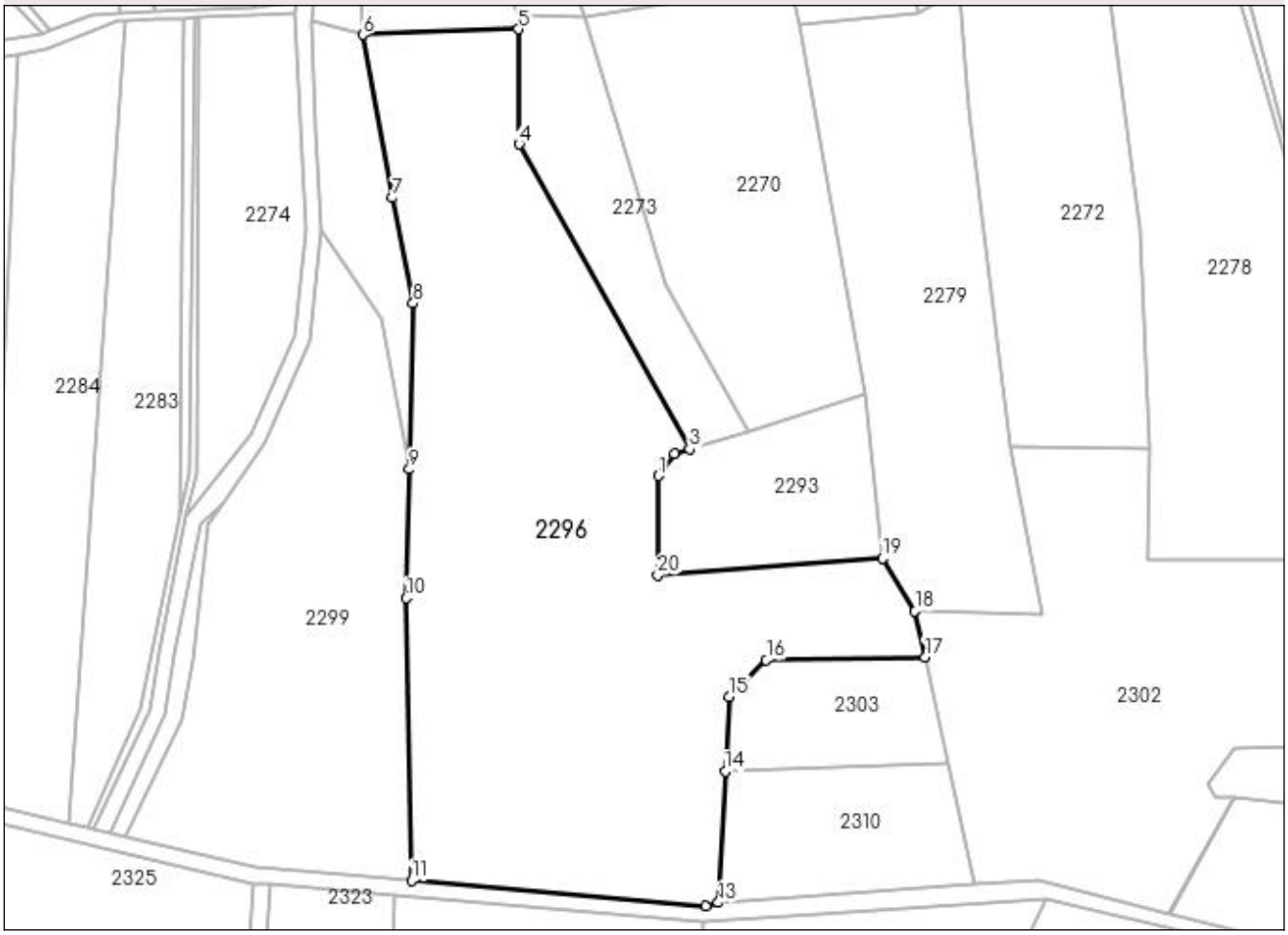

Date referitoare la teren

Crt	Categorie folosinţă	Intra vilan	Suprafaţa (mp)	Tarla	Parcelă	Nr. topo	Observaţii / Referinţe
1	arabil	NU	13.500	70	3833/24	-	

Lungime Segmente
1) Valorile lungimilor segmentelor sunt obţinute din proiecţie în plan.

Punct început	X / Y	Punct sfârşit	X / Y	Lungime segment (** (m)
1	450.447,454 511.430,511	2	450.451,307 511.435,864	6.595
2	450.451,307 511.435,864	3	450.455,026 511.437,003	3.89
3	450.455,026 511.437,003	4	450.413,583 511.511,156	84.948
4	450.413,583 511.511,156	5	450.413,435 511.539,123	27.968
5	450.413,435 511.539,123	6	450.375,574 511.537,761	37.885

Punct început	X / Y	Punct sfârşit	X / Y	Lungime segment (** (m)
6	450.375,574 511.537,761	7	450.382,774 511.498,146	40.264
7	450.382,774 511.498,146	8	450.387,773 511.472,424	26.203
8	450.387,773 511.472,424	9	450.386,829 511.432,098	40.337
9	450.386,829 511.432,098	10	450.386,097 511.400,786	31.32
10	450.386,097 511.400,786	11	450.387,384 511.332,175	68.623
11	450.387,384 511.332,175	12	450.459,007 511.325,972	71.891
12	450.459,007 511.325,972	13	450.462,025 511.326,742	3.114
13	450.462,025 511.326,742	14	450.463,686 511.358,622	31.924
14	450.463,686 511.358,622	15	450.464,636 511.376,864	18.266
15	450.464,636 511.376,864	16	450.473,671 511.385,688	12.629
16	450.473,671 511.385,688	17	450.512,316 511.386,424	38.653
17	450.512,316 511.386,424	18	450.509,876 511.397,59	11.43
18	450.509,876 511.397,59	19	450.502,027 511.410,414	15.035
19	450.502,027 511.410,414	20	450.447,272 511.406,373	54.904
20	450.447,272 511.406,373	1	450.447,454 511.430,511	24.139

** Lungimile segmentelor sunt determinate în planul de proiecţie Stereo 70 şi sunt rotunjite la 1 milimetru.
*** Distanţa dintre puncte este formată din segmente cumulate ce sunt mai mici decât valoarea 1 milimetru.

DATE DESPRE IMOBILUL NR. 2297

Oficiul de Cadastru şi Publicitate Imobiliară SIBIU
Biroul de Cadastru şi Publicitate Imobiliară Medias

A. Partea I. Descrierea imobilului

TEREN Extravilan

Adresa: Jud. Sibiu

Nr. Crt	Nr cadastral Nr. topografic	Suprafaţa* (mp)	Observaţii / Referinţe
A1		500	Sector cadastral:63 Teren neimprejmuit;

B. Partea II. Proprietari şi acte

Inscrieri privitoare la dreptul de proprietate şi alte drepturi reale		Referinţe
/		
Act Administrativ nr. 654/6, din 25/05/1995 emis de CJSDPAT SIBIU (TITLU DE PROPRIETATE);		
B1	Intabulare, drept de PROPRIETATE, dobandit prin Reconstituire, cota actuala 1/1	A1
	1) **STANCIU ACHIM**	

C. Partea III. SARCINI .

Inscrieri privind dezmembramintele dreptului de proprietate, drepturi reale de garanţie şi sarcini	Referinţe
NU SUNT	

Anexa Nr. 1 La Partea I

Teren

Nr cadastral	Suprafaţa (mp)*	Observaţii / Referinţe
	500	

* Suprafaţa este determinată in planul de proiecţie Stereo 70.

DETALII LINIARE IMOBIL

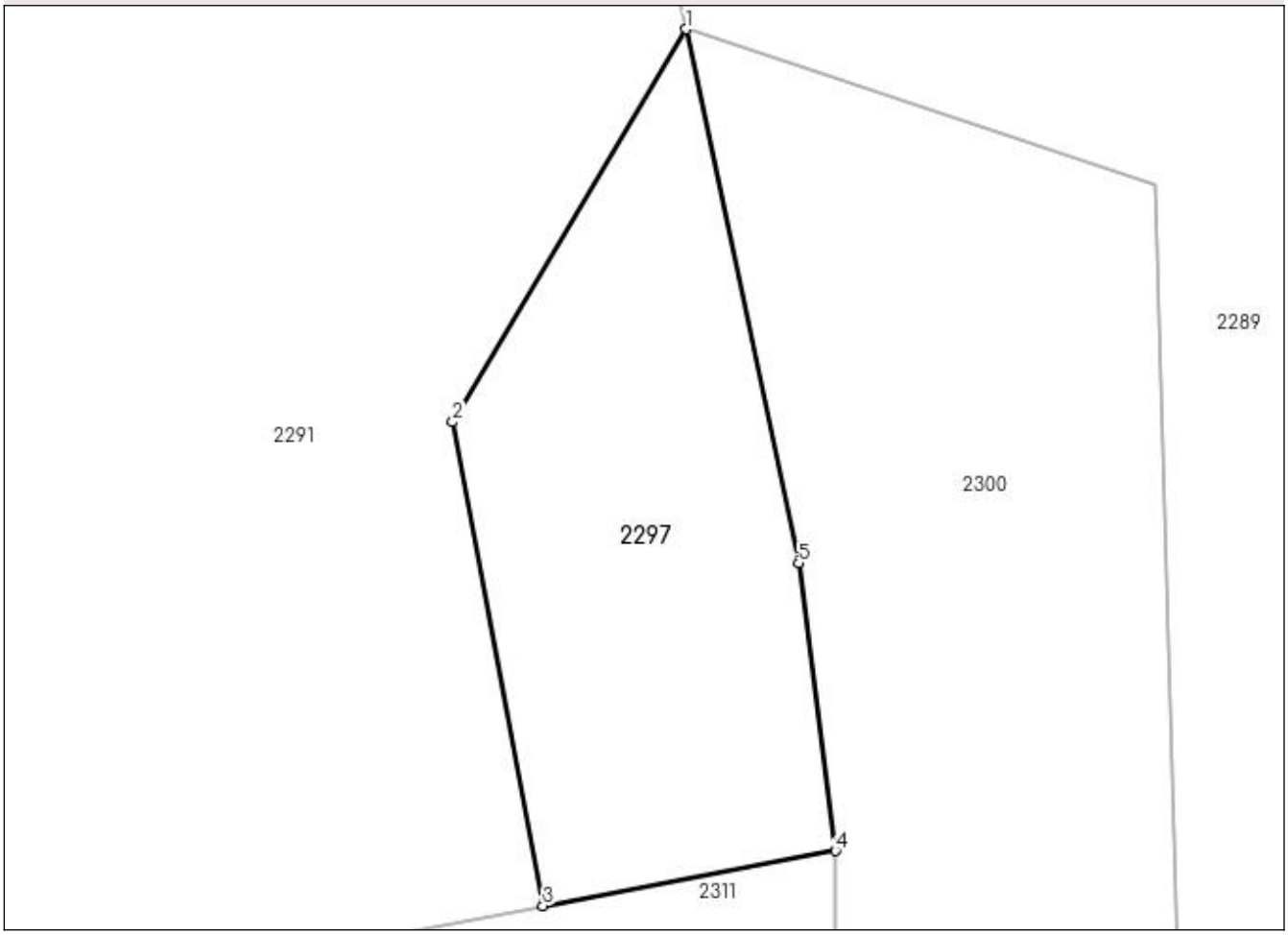

Date referitoare la teren

Crt	Categorie folosinţă	Intra vilan	Suprafaţa (mp)	Tarla	Parcelă	Nr. topo	Observaţii / Referinţe
1	faneata	NU	500	70	3779/1	-	tufaris

Lungime Segmente
1) Valorile lungimilor segmentelor sunt obţinute din proiecţie în plan.

Punct început	X / Y	Punct sfârşit	X / Y	Lungime segment (** (m)
1	450.103,223 511.429,463	2	450.091,678 511.410,051	22.586
2	450.091,678 511.410,051	3	450.096,137 511.386,161	24.303
3	450.096,137 511.386,161	4	450.110,592 511.388,88	14.708
4	450.110,592 511.388,88	5	450.108,775 511.403,087	14.324
5	450.108,775 511.403,087	1	450.103,223 511.429,463	26.953

** Lungimile segmentelor sunt determinate în planul de proiecţie Stereo 70 şi sunt rotunjite la 1 milimetru.
*** Distanţa dintre puncte este formată din segmente cumulate ce sunt mai mici decât valoarea 1 milimetru.

DATE DESPRE IMOBILUL NR. 2298

Oficiul de Cadastru şi Publicitate Imobiliară SIBIU
Biroul de Cadastru şi Publicitate Imobiliară Medias

A. Partea I. Descrierea imobilului

TEREN Extravilan

Adresa: Jud. Sibiu

Nr. Crt	Nr cadastral Nr. topografic	Suprafaţa* (mp)	Observaţii / Referinţe
A1		2.000	Sector cadastral:63 Teren neimprejmuit;

B. Partea II. Proprietari şi acte

Inscrieri privitoare la dreptul de proprietate şi alte drepturi reale		Referinţe
/		
Act Administrativ nr. 599/6, din 30/05/1995 emis de CJSDPAT SIBIU (TITLU DE PROPRIETATE);		
B1	Intabulare, drept de PROPRIETATE, dobandit prin Reconstituire, cota actuala 1/1	A1
	1) **BISA ANA**	

C. Partea III. SARCINI .

Inscrieri privind dezmembramintele dreptului de proprietate, drepturi reale de garanţie şi sarcini	Referinţe
NU SUNT	

Anexa Nr. 1 La Partea I

Teren

Nr cadastral	Suprafaţa (mp)*	Observaţii / Referinţe
	2.000	

* Suprafaţa este determinată in planul de proiecţie Stereo 70.

DETALII LINIARE IMOBIL

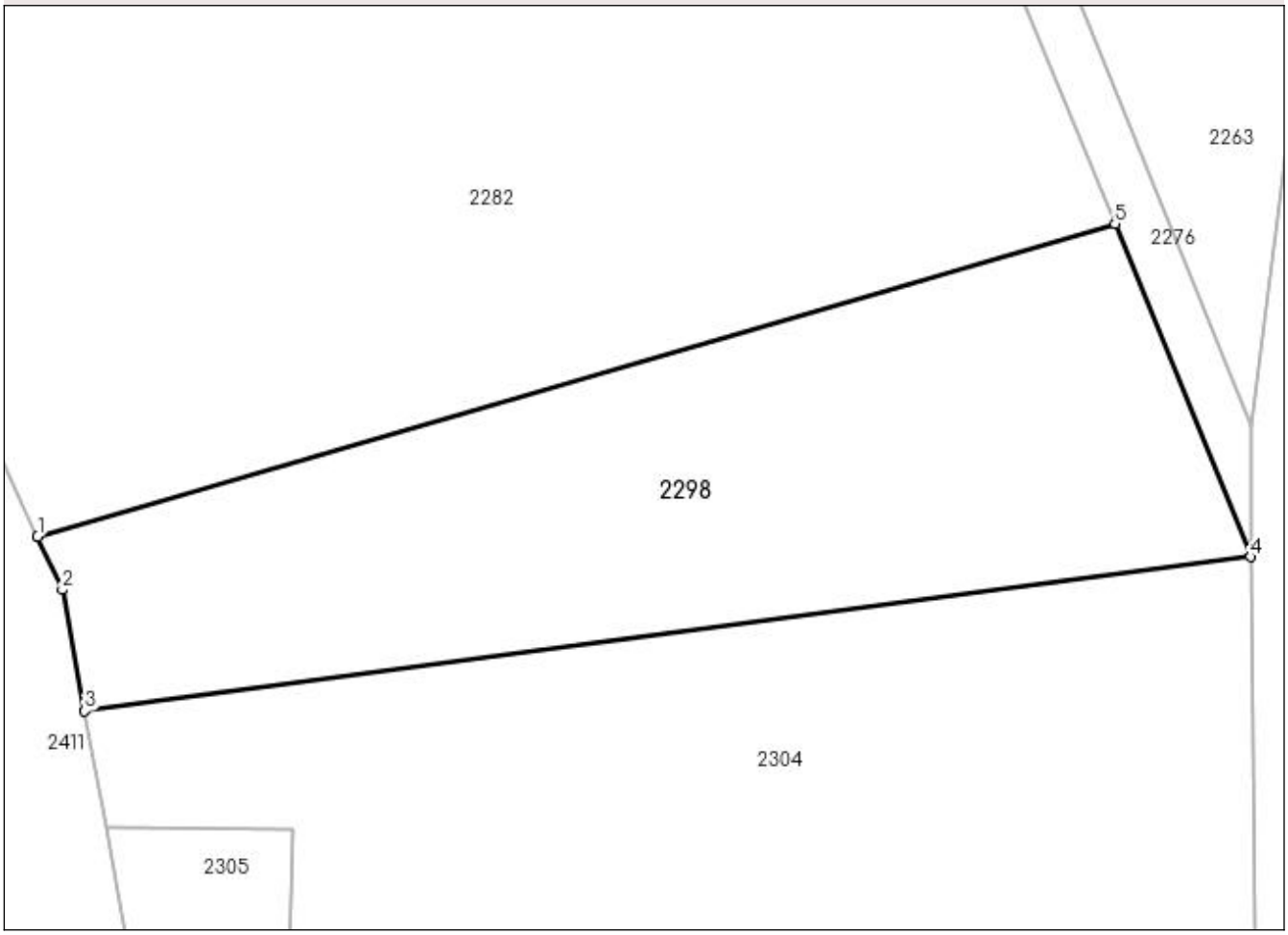

Date referitoare la teren

Crt	Categorie folosință	Intra vilan	Suprafaţa (mp)	Tarla	Parcelă	Nr. topo	Observaţii / Referinţe
1	arabil	NU	2.000	70	3764/6	-	

Lungime Segmente
1) Valorile lungimilor segmentelor sunt obţinute din proiecţie în plan.

Punct început	X / Y	Punct sfârşit	X / Y	Lungime segment (** (m)
1	449.882,919 511.394,753	2	449.884,924 511.390,438	4.758
2	449.884,924 511.390,438	3	449.886,741 511.380,619	9.986
3	449.886,741 511.380,619	4	449.981,166 511.393,108	95.248
4	449.981,166 511.393,108	5	449.970,186 511.420,053	29.096
5	449.970,186 511.420,053	1	449.882,919 511.394,753	90.861

** Lungimile segmentelor sunt determinate în planul de proiecţie Stereo 70 şi sunt rotunjite la 1 milimetru.
*** Distanţa dintre puncte este formată din segmente cumulate ce sunt mai mici decât valoarea 1 milimetru.

DATE DESPRE IMOBILUL NR. 2299

Oficiul de Cadastru şi Publicitate Imobiliară SIBIU
Biroul de Cadastru şi Publicitate Imobiliară Medias

A. Partea I. Descrierea imobilului

TEREN Extravilan

Adresa: Jud. Sibiu

Nr. Crt	Nr cadastral Nr. topografic	Suprafaţa* (mp)	Observaţii / Referinţe
A1		6.400	Sector cadastral:63 Teren neimprejmuit;

B. Partea II. Proprietari şi acte

Inscrieri privitoare la dreptul de proprietate şi alte drepturi reale		Referinţe
/		
Act Administrativ nr. 774/6, din 13/06/1995 emis de CJSDPAT SIBIU (TITLU DE PROPRIETATE);		
B1	Intabulare, drept de PROPRIETATE, dobandit prin Reconstituire, cota actuala 1/1	A1
	1) **RADU IOAN**	

C. Partea III. SARCINI .

Inscrieri privind dezmembramintele dreptului de proprietate, drepturi reale de garanţie şi sarcini	Referinţe
NU SUNT	

Anexa Nr. 1 La Partea I

Teren

Nr cadastral	Suprafaţa (mp)*	Observaţii / Referinţe
	6.400	

* Suprafaţa este determinată in planul de proiecţie Stereo 70.

DETALII LINIARE IMOBIL

Date referitoare la teren

Crt	Categorie folosinţă	Intra vilan	Suprafaţa (mp)	Tarla	Parcelă	Nr. topo	Observaţii / Referinţe
1	arabil	NU	6.400	70	3833/26	-	

Lungime Segmente
1) Valorile lungimilor segmentelor sunt obţinute din proiecţie în plan.

Punct început	X / Y	Punct sfârşit	X / Y	Lungime segment (** (m)
1	450.386,097 511.400,786	2	450.386,829 511.432,098	31.32
2	450.386,829 511.432,098	3	450.379,977 511.468,644	37.182
3	450.379,977 511.468,644	4	450.365,577 511.490,244	25.961
4	450.365,577 511.490,244	5	450.362,726 511.463,239	27.155
5	450.362,726 511.463,239	6	450.351,718 511.438,422	27.149

Punct început	X / Y	Punct sfârşit	X / Y	Lungime segment (** (m)
6	450.351,718 511.438,422	7	450.341,506 511.424,021	17.655
7	450.341,506 511.424,021	8	450.337,83 511.418,837	6.355
8	450.337,83 511.418,837	9	450.334,439 511.385,873	33.137
9	450.334,439 511.385,873	10	450.331,519 511.370,946	15.211
10	450.331,519 511.370,946	11	450.317,773 511.342,901	31.232
11	450.317,773 511.342,901	12	450.349,359 511.335,468	32.448
12	450.349,359 511.335,468	13	450.387,384 511.332,175	38.167
13	450.387,384 511.332,175	1	450.386,097 511.400,786	68.623

** Lungimile segmentelor sunt determinate în planul de proiecţie Stereo 70 şi sunt rotunjite la 1 milimetru.
*** Distanţa dintre puncte este formată din segmente cumulate ce sunt mai mici decât valoarea 1 milimetru.

DATE DESPRE IMOBILUL NR. 2300

Oficiul de Cadastru şi Publicitate Imobiliară SIBIU
Biroul de Cadastru şi Publicitate Imobiliară Medias

A. Partea I. Descrierea imobilului

TEREN Extravilan

Adresa: Jud. Sibiu

Nr. Crt	Nr cadastral Nr. topografic	Suprafaţa* (mp)	Observaţii / Referinţe
A1		1.600	Sector cadastral:63 Teren neimprejmuit;

B. Partea II. Proprietari şi acte

Inscrieri privitoare la dreptul de proprietate şi alte drepturi reale		Referinţe
/		
Act Administrativ nr. 964/6, din 14/06/1995 emis de CJSDPAT SIBIU (TITLU DE PROPRIETATE);		
B1	Intabulare, drept de PROPRIETATE, dobandit prin Reconstituire, cota actuala 1/1	A1
	1) **GRECU EMIL** 2) **RAŢ VICTORIA** 3) **POPA ANA** 4) **MOHAN MARIA** 5) **GRECU GLIGOR** 6) **GRECU IOAN**	

C. Partea III. SARCINI .

Inscrieri privind dezmembramintele dreptului de proprietate, drepturi reale de garanţie şi sarcini	Referinţe
NU SUNT	

Anexa Nr. 1 La Partea I

Teren

Nr cadastral	Suprafaţa (mp)*	Observaţii / Referinţe
	1.600	

* Suprafaţa este determinată in planul de proiecţie Stereo 70.

DETALII LINIARE IMOBIL

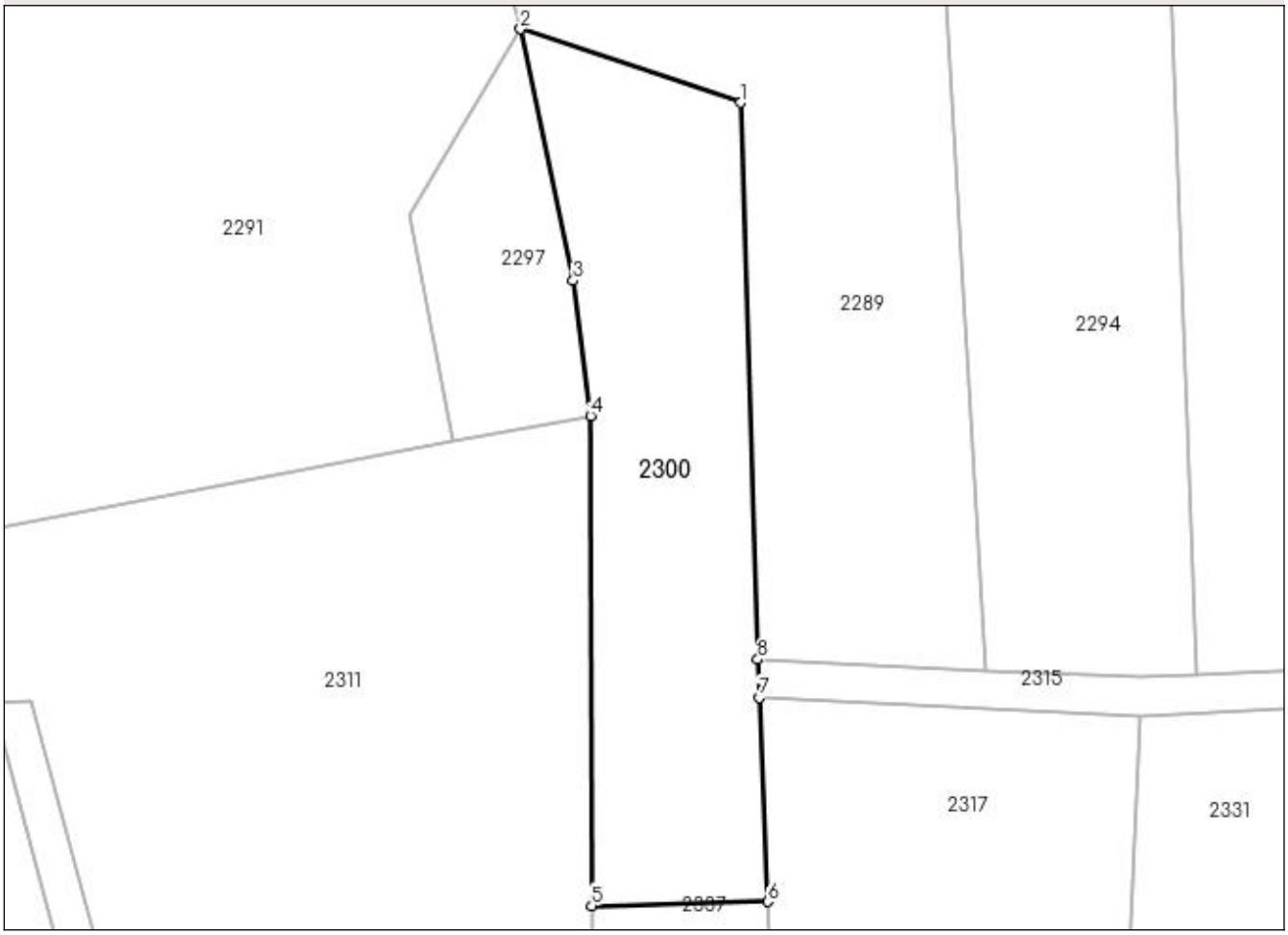

Date referitoare la teren

Crt	Categorie folosință	Intra vilan	Suprafaţa (mp)	Tarla	Parcelă	Nr. topo	Observaţii / Referinţe
1	faneata	NU	1.600	70	3779/2	-	tufaris

Lungime Segmente
1) Valorile lungimilor segmentelor sunt obţinute din proiecţie în plan.

Punct început	X / Y	Punct sfârşit	X / Y	Lungime segment (** (m)
1	450.126,369 511.421,75	2	450.103,223 511.429,463	24.397
2	450.103,223 511.429,463	3	450.108,775 511.403,087	26.953
3	450.108,775 511.403,087	4	450.110,592 511.388,88	14.324
4	450.110,592 511.388,88	5	450.110,725 511.337,482	51.398
5	450.110,725 511.337,482	6	450.129,198 511.337,904	18.478

Punct început	X / Y	Punct sfârşit	X / Y	Lungime segment (** (m)
6	450.129,198 511.337,904	7	450.128,313 511.359,313	21.428
7	450.128,313 511.359,313	8	450.128,147 511.363,325	4.016
8	450.128,147 511.363,325	1	450.126,369 511.421,75	58.452

** Lungimile segmentelor sunt determinate în planul de proiecţie Stereo 70 şi sunt rotunjite la 1 milimetru.
*** Distanţa dintre puncte este formată din segmente cumulate ce sunt mai mici decât valoarea 1 milimetru.

DATE DESPRE IMOBILUL NR. 2301

Oficiul de Cadastru şi Publicitate Imobiliară SIBIU
Biroul de Cadastru şi Publicitate Imobiliară Medias

A. Partea I. Descrierea imobilului

TEREN Extravilan

Adresa: Jud. Sibiu

Nr. Crt	Nr cadastral Nr. topografic	Suprafaţa* (mp)	Observaţii / Referinţe
A1		300	Sector cadastral:63 Teren neimprejmuit;

B. Partea II. Proprietari şi acte

Inscrieri privitoare la dreptul de proprietate şi alte drepturi reale		Referinţe
/		
Act Administrativ nr. 774/6, din 13/06/1995 emis de CJSDPAT SIBIU (TITLU DE PROPRIETATE);		
B1	Intabulare, drept de PROPRIETATE, dobandit prin Reconstituire, cota actuala 1/1	A1
	1) **RADU IOAN**	

C. Partea III. SARCINI .

Inscrieri privind dezmembramintele dreptului de proprietate, drepturi reale de garanţie şi sarcini	Referinţe
NU SUNT	

Anexa Nr. 1 La Partea I

Teren

Nr cadastral	Suprafaţa (mp)*	Observaţii / Referinţe
	300	

* Suprafaţa este determinată in planul de proiecţie Stereo 70.

DETALII LINIARE IMOBIL

Date referitoare la teren

Crt	Categorie folosință	Intra vilan	Suprafaţa (mp)	Tarla	Parcelă	Nr. topo	Observaţii / Referinţe
1	faneata	NU	300	70	3823	-	taluz

Lungime Segmente
1) Valorile lungimilor segmentelor sunt obţinute din proiecţie în plan.

Punct început	X / Y	Punct sfârşit	X / Y	Lungime segment (** (m)
1	450.331,519 511.370,946	2	450.334,439 511.385,873	15.211
2	450.334,439 511.385,873	3	450.337,83 511.418,837	33.137
3	450.337,83 511.418,837	4	450.341,506 511.424,021	6.355
4	450.341,506 511.424,021	5	450.336,232 511.418,627	7.544
5	450.336,232 511.418,627	6	450.329,732 511.387,13	32.16

Punct început	X / Y	Punct sfârşit	X / Y	Lungime segment (** (m)
6	450.329,732 511.387,13	7	450.327,547 511.372,317	14.973
7	450.327,547 511.372,317	8	450.314,091 511.343,828	31.506
8	450.314,091 511.343,828	9	450.317,773 511.342,901	3.797
9	450.317,773 511.342,901	1	450.331,519 511.370,946	31.232

** Lungimile segmentelor sunt determinate în planul de proiecţie Stereo 70 şi sunt rotunjite la 1 milimetru.
*** Distanţa dintre puncte este formată din segmente cumulate ce sunt mai mici decât valoarea 1 milimetru.

DATE DESPRE IMOBILUL NR. 2302

Oficiul de Cadastru şi Publicitate Imobiliară SIBIU
Biroul de Cadastru şi Publicitate Imobiliară Medias

A. Partea I. Descrierea imobilului

TEREN Extravilan

Adresa: Jud. Sibiu

Nr. Crt	Nr cadastral Nr. topografic	Suprafaţa* (mp)	Observaţii / Referinţe
A1		9.900	Sector cadastral:63 Teren neimprejmuit;

B. Partea II. Proprietari şi acte

Inscrieri privitoare la dreptul de proprietate şi alte drepturi reale		Referinţe
/		
Act Administrativ nr. 882/6, din 14/06/1995 emis de CJSDPAT SIBIU (TITLU DE PROPRIETATE);		
B1	Intabulare, drept de PROPRIETATE, dobandit prin Constituire, cota actuala 1/1	A1
	1) **GASPAR IOAN**	

C. Partea III. SARCINI .

Inscrieri privind dezmembramintele dreptului de proprietate, drepturi reale de garanţie şi sarcini	Referinţe
NU SUNT	

Anexa Nr. 1 La Partea I

Teren

Nr cadastral	Suprafaţa (mp)*	Observaţii / Referinţe
	9.900	

* Suprafaţa este determinată in planul de proiecţie Stereo 70.

DETALII LINIARE IMOBIL

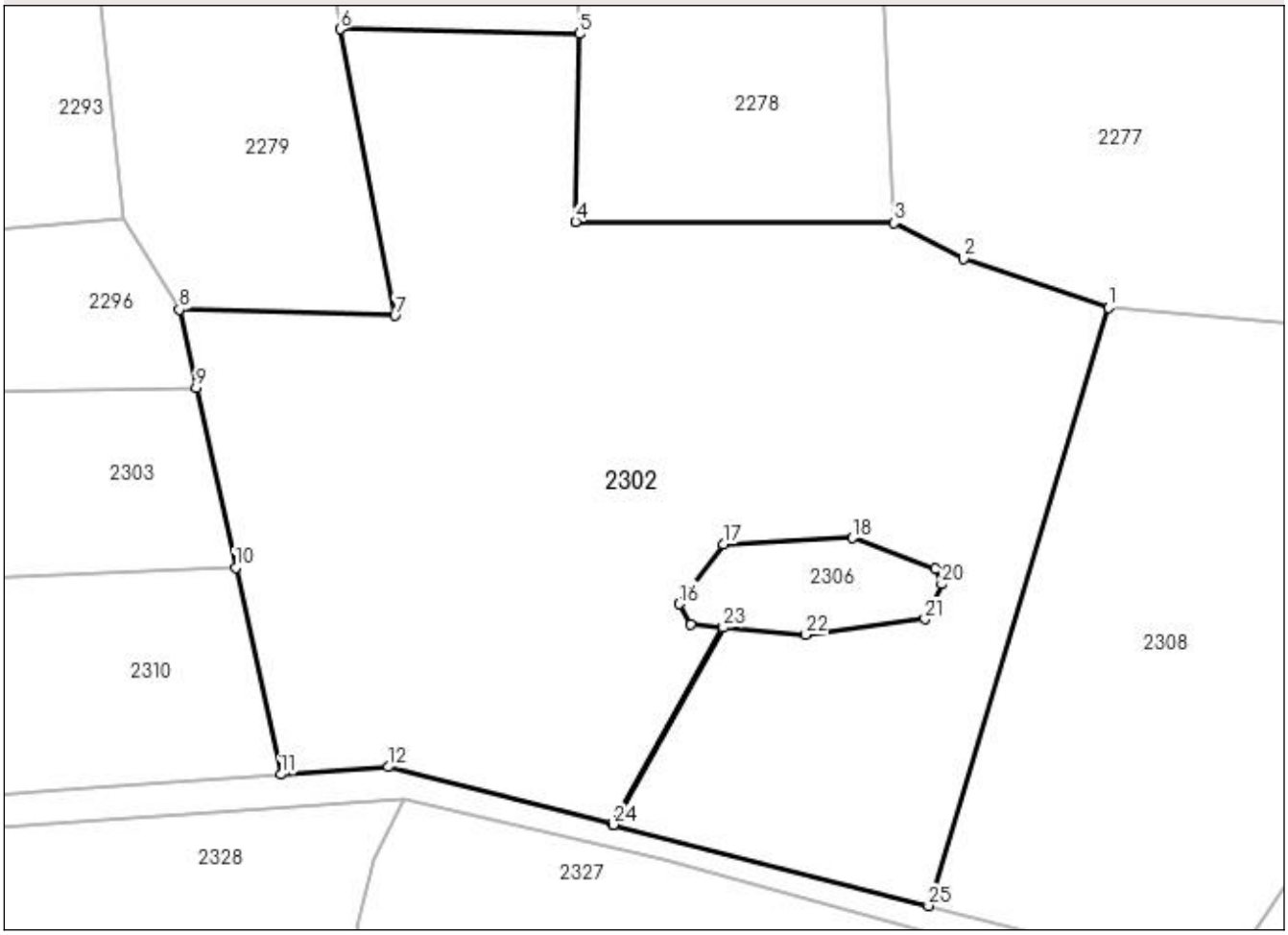

Date referitoare la teren

Crt	Categorie folosinţă	Intra vilan	Suprafaţa (mp)	Tarla	Parcelă	Nr. topo	Observaţii / Referinţe
1	arabil	NU	9.900	70	3833/2/1	-	

Lungime Segmente

1) Valorile lungimilor segmentelor sunt obţinute din proiecţie în plan.

Punct început	X / Y	Punct sfârşit	X / Y	Lungime segment (** (m)
1	450.642,643 511.397,824	2	450.621,888 511.404,802	21.897
3	450.611,98 511.409,92	4	450.566,49 511.410,087	45.49
5	450.567,016 511.436,921	6	450.532,87 511.437,589	34.152
7	450.540,692 511.396,692	8	450.509,876 511.397,59	30.828
9	450.512,316 511.386,424	10	450.517,932 511.360,726	26.305

Punct început	X / Y	Punct sfârşit	X / Y	Lungime segment (** (m)
2	450.621,888 511.404,802	3	450.611,98 511.409,92	11.151
4	450.566,49 511.410,087	5	450.567,016 511.436,921	26.839
6	450.532,87 511.437,589	7	450.540,692 511.396,692	41.638
8	450.509,876 511.397,59	9	450.512,316 511.386,424	11.43
10	450.517,932 511.360,726	11	450.524,386 511.331,193	30.23

Punct început	X / Y	Punct sfârşit	X / Y	Lungime segment (** (m)
11	450.524,386 511.331,193	12	450.539,761 511.332,291	15.414
13	450.571,73 511.324,072	14	450.587,546 511.352,176	32.25
15	450.582,928 511.352,572	16	450.581,335 511.355,549	3.377
17	450.587,589 511.364,067	18	450.606,042 511.364,956	18.474
19	450.617,81 511.360,546	20	450.618,798 511.358,377	2.383
21	450.616,389 511.353,385	22	450.599,381 511.351,163	17.153
23	450.587,564 511.352,175	24	450.571,832 511.324,045	32.23
25	450.616,878 511.312,464	1	450.642,643 511.397,824	89.164

Punct început	X / Y	Punct sfârşit	X / Y	Lungime segment (** (m)
12	450.539,761 511.332,291	13	450.571,73 511.324,072	33.008
14	450.587,546 511.352,176	15	450.582,928 511.352,572	4.635
16	450.581,335 511.355,549	17	450.587,589 511.364,067	10.567
18	450.606,042 511.364,956	19	450.617,81 511.360,546	12.568
20	450.618,798 511.358,377	21	450.616,389 511.353,385	5.543
22	450.599,381 511.351,163	23	450.587,564 511.352,175	11.86
24	450.571,832 511.324,045	25	450.616,878 511.312,464	46.511

** Lungimile segmentelor sunt determinate în planul de proiecţie Stereo 70 şi sunt rotunjite la 1 milimetru.
*** Distanţa dintre puncte este formată din segmente cumulate ce sunt mai mici decât valoarea 1 milimetru.

DATE DESPRE IMOBILUL NR. 2303

Oficiul de Cadastru şi Publicitate Imobiliară SIBIU
Biroul de Cadastru şi Publicitate Imobiliară Medias

A. Partea I. Descrierea imobilului

TEREN Extravilan

Adresa: Jud. Sibiu

Nr. Crt	Nr cadastral Nr. topografic	Suprafaţa* (mp)	Observaţii / Referinţe
A1		1.300	Sector cadastral:63 Teren neimprejmuit;

B. Partea II. Proprietari şi acte

Inscrieri privitoare la dreptul de proprietate şi alte drepturi reale		Referinţe
/		
Act Administrativ nr. 934/6, din 25/05/1995 emis de CJSDPAT SIBIU (TITLU DE PROPRIETATE);		
B1	Intabulare, drept de PROPRIETATE, dobandit prin Constituire, cota actuala 1/1	A1
	1) **TOMA OVIDIU**	

C. Partea III. SARCINI .

Inscrieri privind dezmembramintele dreptului de proprietate, drepturi reale de garanţie şi sarcini	Referinţe
NU SUNT	

Anexa Nr. 1 La Partea I

Teren

Nr cadastral	Suprafaţa (mp)*	Observaţii / Referinţe
	1.300	

* Suprafaţa este determinată in planul de proiecţie Stereo 70.

DETALII LINIARE IMOBIL

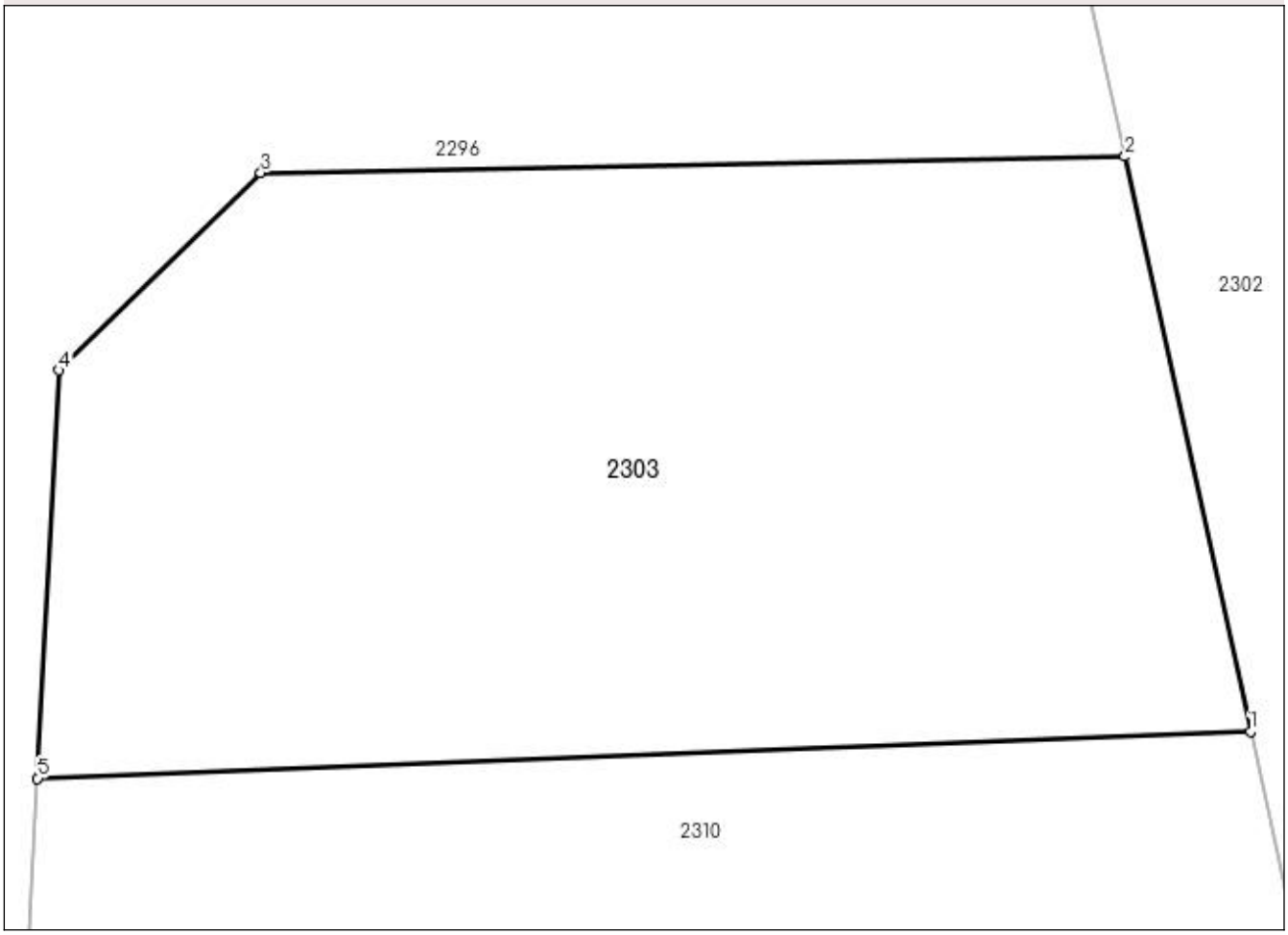

Date referitoare la teren

Crt	Categorie folosință	Intra vilan	Suprafaţa (mp)	Tarla	Parcelă	Nr. topo	Observaţii / Referinţe
1	faneata	NU	1.300	70	3833/10/2	-	

Lungime Segmente
1) Valorile lungimilor segmentelor sunt obţinute din proiecţie în plan.

Punct început	X / Y	Punct sfârşit	X / Y	Lungime segment (** (m)
1	450.517,932 511.360,726	2	450.512,316 511.386,424	26.305
2	450.512,316 511.386,424	3	450.473,671 511.385,688	38.653
3	450.473,671 511.385,688	4	450.464,636 511.376,864	12.629
4	450.464,636 511.376,864	5	450.463,686 511.358,622	18.266
5	450.463,686 511.358,622	1	450.517,932 511.360,726	54.288

** Lungimile segmentelor sunt determinate în planul de proiecţie Stereo 70 şi sunt rotunjite la 1 milimetru.
*** Distanţa dintre puncte este formată din segmente cumulate ce sunt mai mici decât valoarea 1 milimetru.

DATE DESPRE IMOBILUL NR. 2304

Oficiul de Cadastru şi Publicitate Imobiliară SIBIU
Biroul de Cadastru şi Publicitate Imobiliară Medias

A. Partea I. Descrierea imobilului

TEREN Extravilan

Adresa: Jud. Sibiu

Nr. Crt	Nr cadastral Nr. topografic	Suprafaţa* (mp)	Observaţii / Referinţe
A1		3.700	Sector cadastral:63 Teren neimprejmuit;

B. Partea II. Proprietari şi acte

Inscrieri privitoare la dreptul de proprietate şi alte drepturi reale		Referinţe
/		
Act Administrativ nr. 806/6, din 22/05/1995 emis de CJSDPAT SIBIU (TITLU DE PROPRIETATE);		
B1	Intabulare, drept de PROPRIETATE, dobandit prin Constituire, cota actuala 1/1	A1
	1) **CRĂCIUN IOAN**	

C. Partea III. SARCINI .

Inscrieri privind dezmembramintele dreptului de proprietate, drepturi reale de garanţie şi sarcini	Referinţe
NU SUNT	

Anexa Nr. 1 La Partea I

Teren

Nr cadastral	Suprafaţa (mp)*	Observaţii / Referinţe
	3.700	

* Suprafaţa este determinată in planul de proiecţie Stereo 70.

DETALII LINIARE IMOBIL

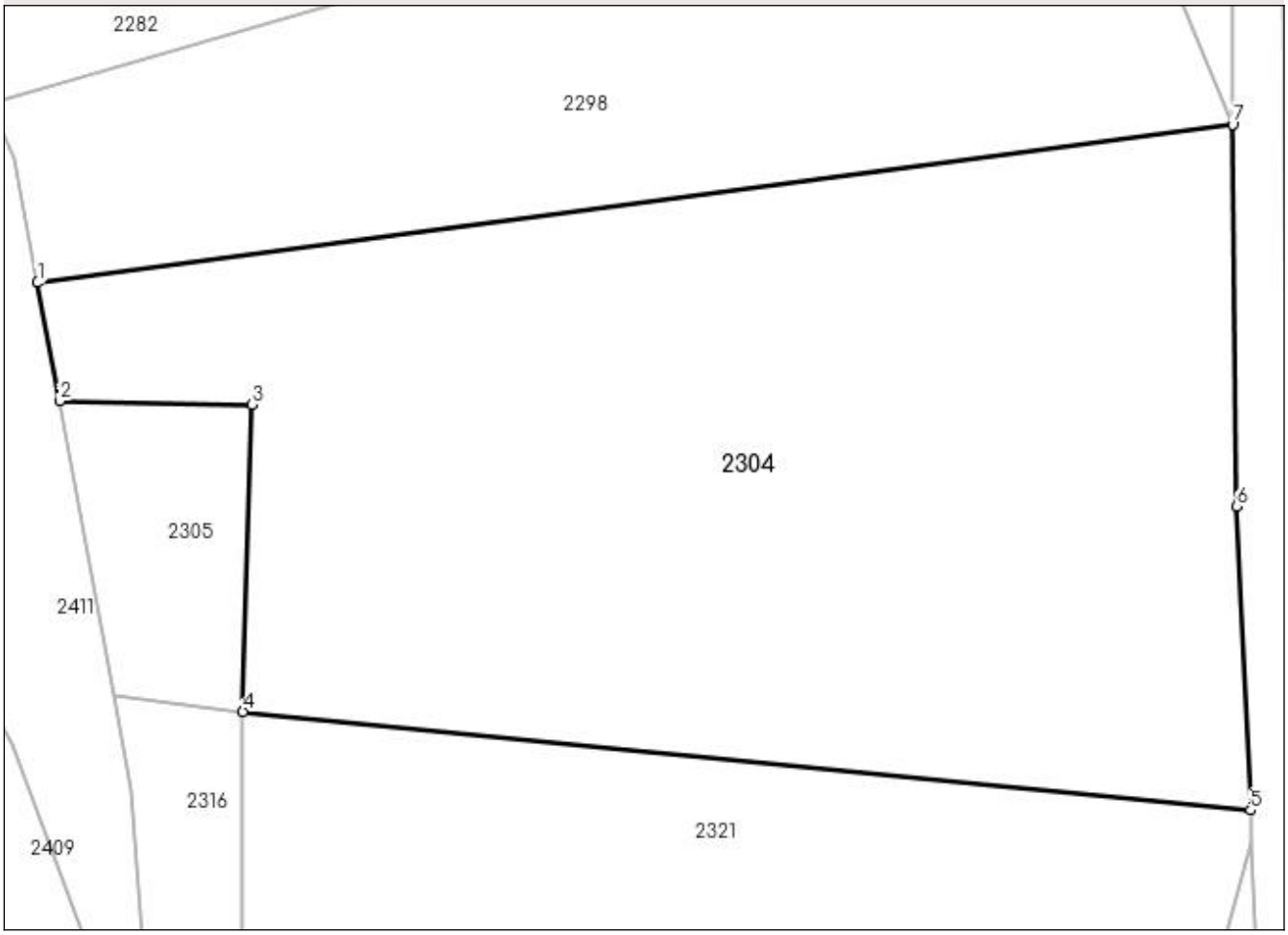

Date referitoare la teren

Crt	Categorie folosinţă	Intra vilan	Suprafaţa (mp)	Tarla	Parcelă	Nr. topo	Observaţii / Referinţe
1	arabil	NU	3.700	70	3764/5	-	

Lungime Segmente
1) Valorile lungimilor segmentelor sunt obţinute din proiecţie în plan.

Punct început	X / Y	Punct sfârşit	X / Y	Lungime segment (** (m)
1	449.886,741 511.380,619	2	449.888,471 511.371,271	9.506
2	449.888,471 511.371,271	3	449.903,675 511.370,995	15.207
3	449.903,675 511.370,995	4	449.902,958 511.346,742	24.263
4	449.902,958 511.346,742	5	449.982,584 511.338,958	80.006
5	449.982,584 511.338,958	6	449.981,481 511.362,949	24.017

Punct început	X / Y	Punct sfârşit	X / Y	Lungime segment (** (m)
6	449.981,481 511.362,949	7	449.981,166 511.393,108	30.161
7	449.981,166 511.393,108	1	449.886,741 511.380,619	95.248

** Lungimile segmentelor sunt determinate în planul de proiecţie Stereo 70 şi sunt rotunjite la 1 milimetru.
*** Distanţa dintre puncte este formată din segmente cumulate ce sunt mai mici decât valoarea 1 milimetru.

DATE DESPRE IMOBILUL NR. 2305

Oficiul de Cadastru şi Publicitate Imobiliară SIBIU
Biroul de Cadastru şi Publicitate Imobiliară Medias

A. Partea I. Descrierea imobilului

TEREN Extravilan

Adresa: Jud. Sibiu

Nr. Crt	Nr cadastral Nr. topografic	Suprafaţa* (mp)	Observaţii / Referinţe
A1		300	Sector cadastral:63 Teren neimprejmuit;

B. Partea II. Proprietari şi acte

Inscrieri privitoare la dreptul de proprietate şi alte drepturi reale		Referinţe
/		
Act Administrativ nr. 806/6, din 22/05/1995 emis de CJSDPAT SIBIU (TITLU DE PROPRIETATE);		
B1	Intabulare, drept de PROPRIETATE, dobandit prin Constituire, cota actuala 1/1	A1
	1) **CRĂCIUN IOAN**	

C. Partea III. SARCINI .

Inscrieri privind dezmembramintele dreptului de proprietate, drepturi reale de garanţie şi sarcini	Referinţe
NU SUNT	

Anexa Nr. 1 La Partea I

Teren

Nr cadastral	Suprafaţa (mp)*	Observaţii / Referinţe
	300	

* Suprafaţa este determinată in planul de proiecţie Stereo 70.

DETALII LINIARE IMOBIL

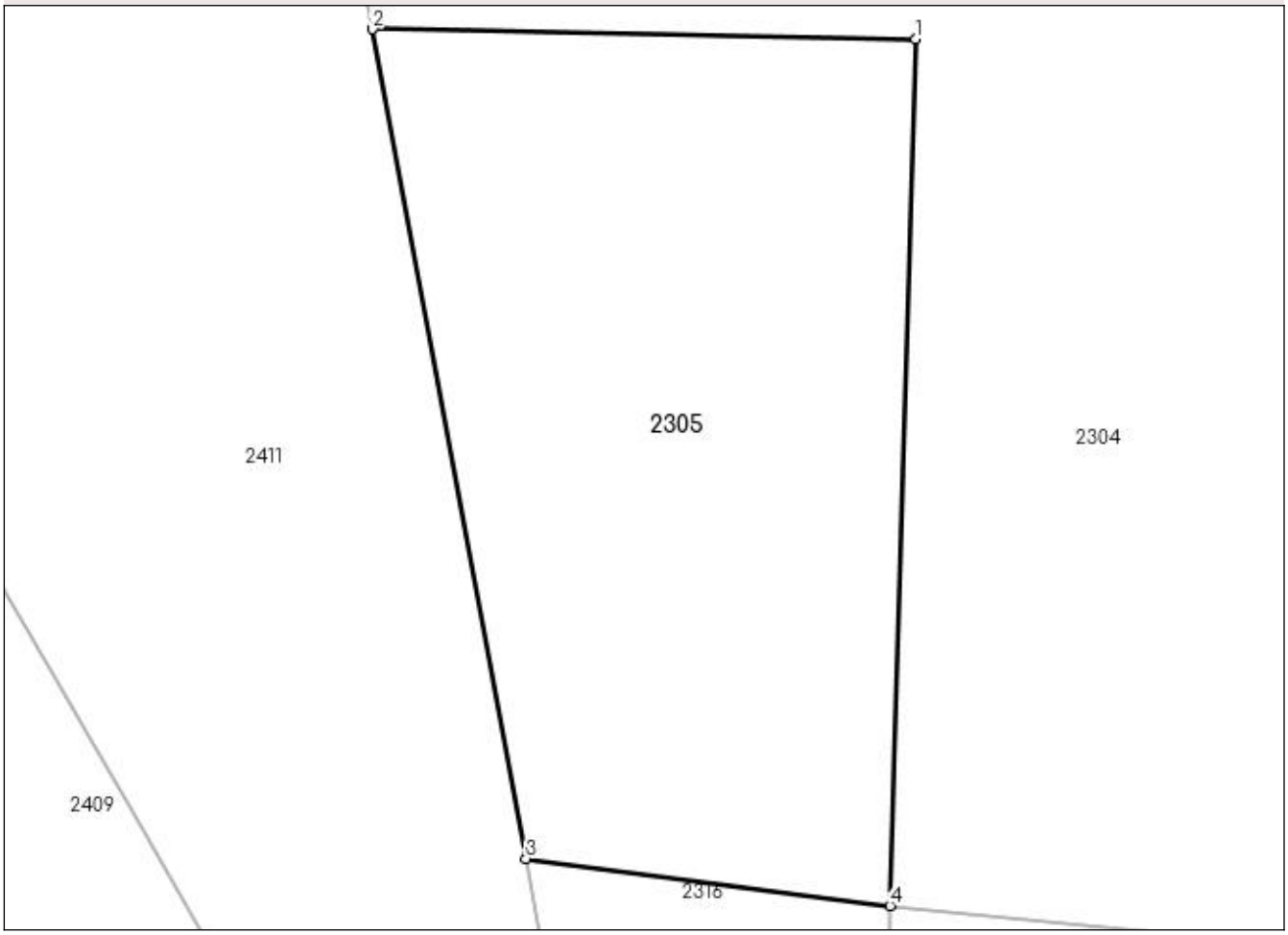

Date referitoare la teren

Crt	Categorie folosință	Intra vilan	Suprafaţa (mp)	Tarla	Parcelă	Nr. topo	Observaţii / Referinţe
1	faneata	NU	300	70	3766/2	-	NR TARLA 60 GRESTI IN TP

Lungime Segmente
1) Valorile lungimilor segmentelor sunt obţinute din proiecţie în plan.

Punct început	X / Y	Punct sfârşit	X / Y	Lungime segment (** (m)
1	449.903,675 511.370,995	2	449.888,471 511.371,271	15.207
2	449.888,471 511.371,271	3	449.892,766 511.348,061	23.605
3	449.892,766 511.348,061	4	449.902,958 511.346,742	10.277
4	449.902,958 511.346,742	1	449.903,675 511.370,995	24.263

** Lungimile segmentelor sunt determinate în planul de proiecţie Stereo 70 şi sunt rotunjite la 1 milimetru.
*** Distanţa dintre puncte este formată din segmente cumulate ce sunt mai mici decât valoarea 1 milimetru.

DATE DESPRE IMOBILUL NR. 2306

Oficiul de Cadastru şi Publicitate Imobiliară SIBIU
Biroul de Cadastru şi Publicitate Imobiliară Medias

A. Partea I. Descrierea imobilului

TEREN Extravilan

Adresa: Jud. Sibiu

Nr. Crt	Nr cadastral Nr. topografic	Suprafaţa* (mp)	Observaţii / Referinţe
A1		400	Sector cadastral:63 Teren neimprejmuit;

B. Partea II. Proprietari şi acte

Inscrieri privitoare la dreptul de proprietate şi alte drepturi reale		Referinţe
/		
Act Administrativ nr. 882/6, din 14/06/1995 emis de CJSDPAT SIBIU (TITLU DE PROPRIETATE);		
B1	Intabulare, drept de PROPRIETATE, dobandit prin Constituire, cota actuala 1/1	A1
	1) **GASPAR IOAN**	

C. Partea III. SARCINI .

Inscrieri privind dezmembramintele dreptului de proprietate, drepturi reale de garanţie şi sarcini	Referinţe
NU SUNT	

Anexa Nr. 1 La Partea I

Teren

Nr cadastral	Suprafaţa (mp)*	Observaţii / Referinţe
	400	

* Suprafaţa este determinată in planul de proiecţie Stereo 70.

DETALII LINIARE IMOBIL

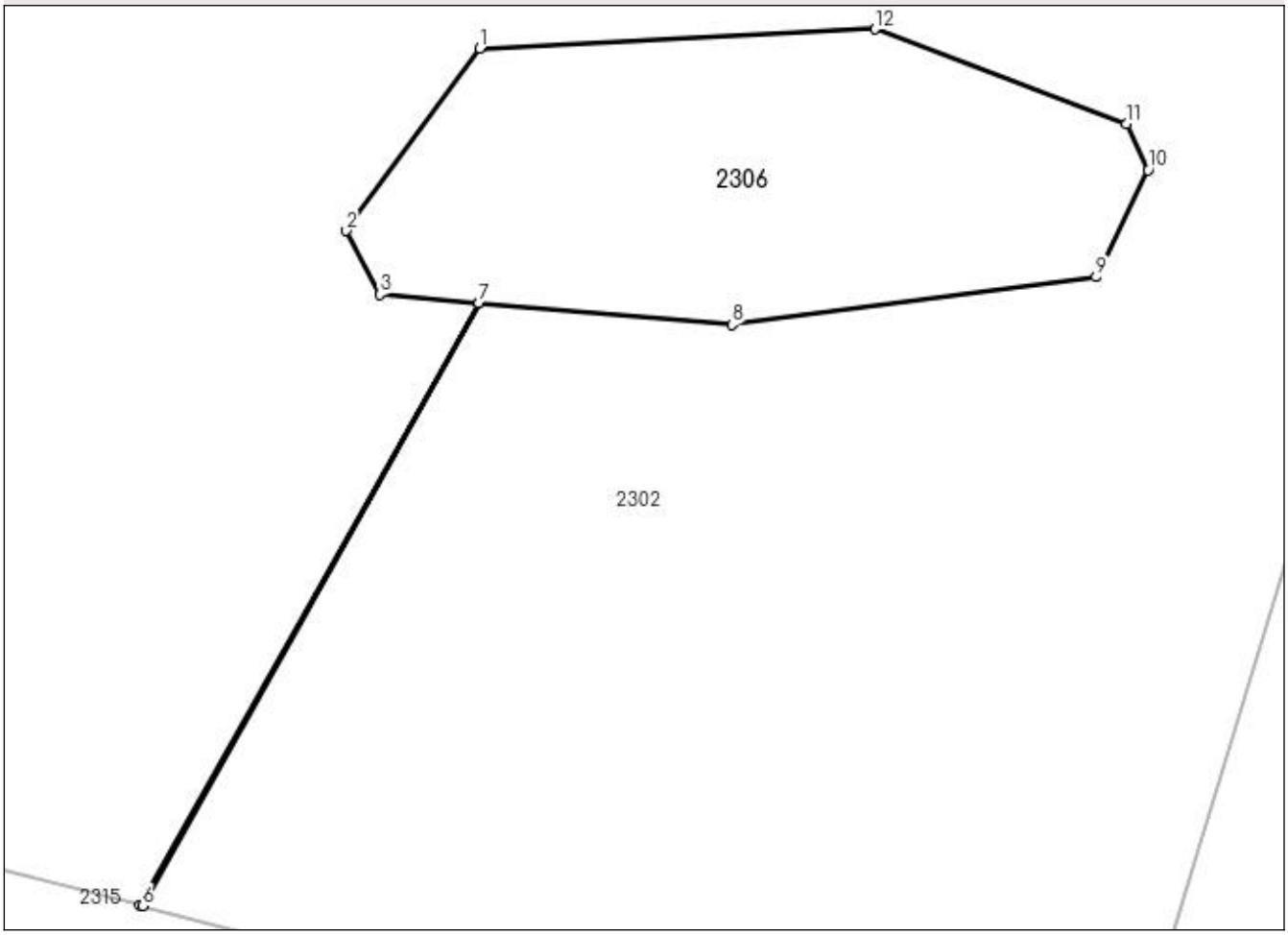

Date referitoare la teren

Crt	Categorie folosință	Intra vilan	Suprafaţa (mp)	Tarla	Parcelă	Nr. topo	Observaţii / Referinţe
1	faneata	NU	400	70	3826	-	tufaris NR PARCELA 3626 GRESIT IN TP

Lungime Segmente
1) Valorile lungimilor segmentelor sunt obţinute din proiecţie în plan.

Punct început	X / Y	Punct sfârşit	X / Y	Lungime segment (** (m)
1	450.587,589 511.364,067	2	450.581,335 511.355,549	10.567
2	450.581,335 511.355,549	3	450.582,928 511.352,572	3.377
3	450.582,928 511.352,572	4	450.587,546 511.352,176	4.635
4	450.587,546 511.352,176	5	450.571,73 511.324,072	32.25
5	450.571,73 511.324,072	6	450.571,832 511.324,045	0.106

Punct început	X / Y	Punct sfârşit	X / Y	Lungime segment (** (m)
6	450.571,832 511.324,045	7	450.587,564 511.352,175	32.23
7	450.587,564 511.352,175	8	450.599,381 511.351,163	11.86
8	450.599,381 511.351,163	9	450.616,389 511.353,385	17.153
9	450.616,389 511.353,385	10	450.618,798 511.358,377	5.543
10	450.618,798 511.358,377	11	450.617,81 511.360,546	2.383
11	450.617,81 511.360,546	12	450.606,042 511.364,956	12.568
12	450.606,042 511.364,956	1	450.587,589 511.364,067	18.474

** Lungimile segmentelor sunt determinate în planul de proiecţie Stereo 70 şi sunt rotunjite la 1 milimetru.
*** Distanţa dintre puncte este formată din segmente cumulate ce sunt mai mici decât valoarea 1 milimetru.

DATE DESPRE IMOBILUL NR. 2307

Oficiul de Cadastru şi Publicitate Imobiliară SIBIU
Biroul de Cadastru şi Publicitate Imobiliară Medias

A. Partea I. Descrierea imobilului

TEREN Extravilan

Adresa: Jud. Sibiu

Nr. Crt	Nr cadastral Nr. topografic	Suprafaţa* (mp)	Observaţii / Referinţe
A1		6.500	Sector cadastral:63 Teren neimprejmuit;

B. Partea II. Proprietari şi acte

Inscrieri privitoare la dreptul de proprietate şi alte drepturi reale		Referinţe
/		
Act Administrativ nr. 895/6, din 15/06/1995 emis de CJSDPAT SIBIU (TITLU DE PROPRIETATE);		
B1	Intabulare, drept de PROPRIETATE, dobandit prin Reconstituire, cota actuala 1/1	A1
	1) **MARCU GHOERGHE** 2) **MARCU VASILE** 3) **MARCU DIONESCU** 4) **MARCU NICOLAE** 5) **CRIȘU MINODORA** 6) **FOLEA ALEXANDRU** 7) **URSU ANUȚA** 8) **OLOVINA DUMITRU** 9) **ȘERBAN VETURIA**	

C. Partea III. SARCINI .

Inscrieri privind dezmembramintele dreptului de proprietate, drepturi reale de garanţie şi sarcini	Referinţe
NU SUNT	

Anexa Nr. 1 La Partea I

Teren

Nr cadastral	Suprafaţa (mp)*	Observaţii / Referinţe
	6.500	

* Suprafaţa este determinată in planul de proiecţie Stereo 70.

DETALII LINIARE IMOBIL

Date referitoare la teren

Crt	Categorie folosinţă	Intra vilan	Suprafaţa (mp)	Tarla	Parcelă	Nr. topo	Observaţii / Referinţe
1	pasune	NU	6.500	70	3778/1	-	

Lungime Segmente
1) Valorile lungimilor segmentelor sunt obţinute din proiecţie în plan.

Punct început	X / Y	Punct sfârşit	X / Y	Lungime segment (** (m)
1	450.034,16 511.374,454	2	450.025,318 511.425,395	51.702
2	450.025,318 511.425,395	3	450.013,235 511.465,152	41.553
3	450.013,235 511.465,152	4	450.003,794 511.505,313	41.255
4	450.003,794 511.505,313	5	449.994,336 511.524,998	21.839
5	449.994,336 511.524,998	6	449.993,397 511.495,585	29.428

Punct început	X / Y	Punct sfârşit	X / Y	Lungime segment (** (m)
6	449.993,397 511.495,585	7	449.993,574 511.453,207	42.378
7	449.993,574 511.453,207	8	450.005,984 511.407,006	47.839
8	450.005,984 511.407,006	9	450.016,524 511.350,69	57.293
9	450.016,524 511.350,69	10	450.028,586 511.282,065	69.677
10	450.028,586 511.282,065	11	450.038,037 511.225,844	57.01
11	450.038,037 511.225,844	12	450.065,034 511.229,142	27.198
12	450.065,034 511.229,142	13	450.053,476 511.290,389	62.328
13	450.053,476 511.290,389	14	450.047,147 511.317,934	28.263
14	450.047,147 511.317,934	15	450.038,768 511.354,4	37.416
15	450.038,768 511.354,4	1	450.034,16 511.374,454	20.577

** Lungimile segmentelor sunt determinate în planul de proiecţie Stereo 70 şi sunt rotunjite la 1 milimetru.
*** Distanţa dintre puncte este formată din segmente cumulate ce sunt mai mici decât valoarea 1 milimetru.

DATE DESPRE IMOBILUL NR. 2308

Oficiul de Cadastru şi Publicitate Imobiliară SIBIU
Biroul de Cadastru şi Publicitate Imobiliară Medias

A. Partea I. Descrierea imobilului

TEREN Extravilan

Adresa: Jud. Sibiu

Nr. Crt	Nr cadastral Nr. topografic	Suprafaţa* (mp)	Observaţii / Referinţe
A1		5.000	Sector cadastral:63 Teren neimprejmuit;

B. Partea II. Proprietari şi acte

Inscrieri privitoare la dreptul de proprietate şi alte drepturi reale		Referinţe
/		
Act Administrativ nr. 649/6, din 25/05/1995 emis de CJSDPAT SIBIU (TITLU DE PROPRIETATE);		
B1	Intabulare, drept de PROPRIETATE, dobandit prin Reconstituire, cota actuala 1/1	A1
	1) **GASPAR IOAN**	

C. Partea III. SARCINI .

Inscrieri privind dezmembramintele dreptului de proprietate, drepturi reale de garanţie şi sarcini	Referinţe
NU SUNT	

Anexa Nr. 1 La Partea I

Teren

Nr cadastral	Suprafaţa (mp)*	Observaţii / Referinţe
	5.000	

* Suprafaţa este determinată in planul de proiecţie Stereo 70.

DETALII LINIARE IMOBIL

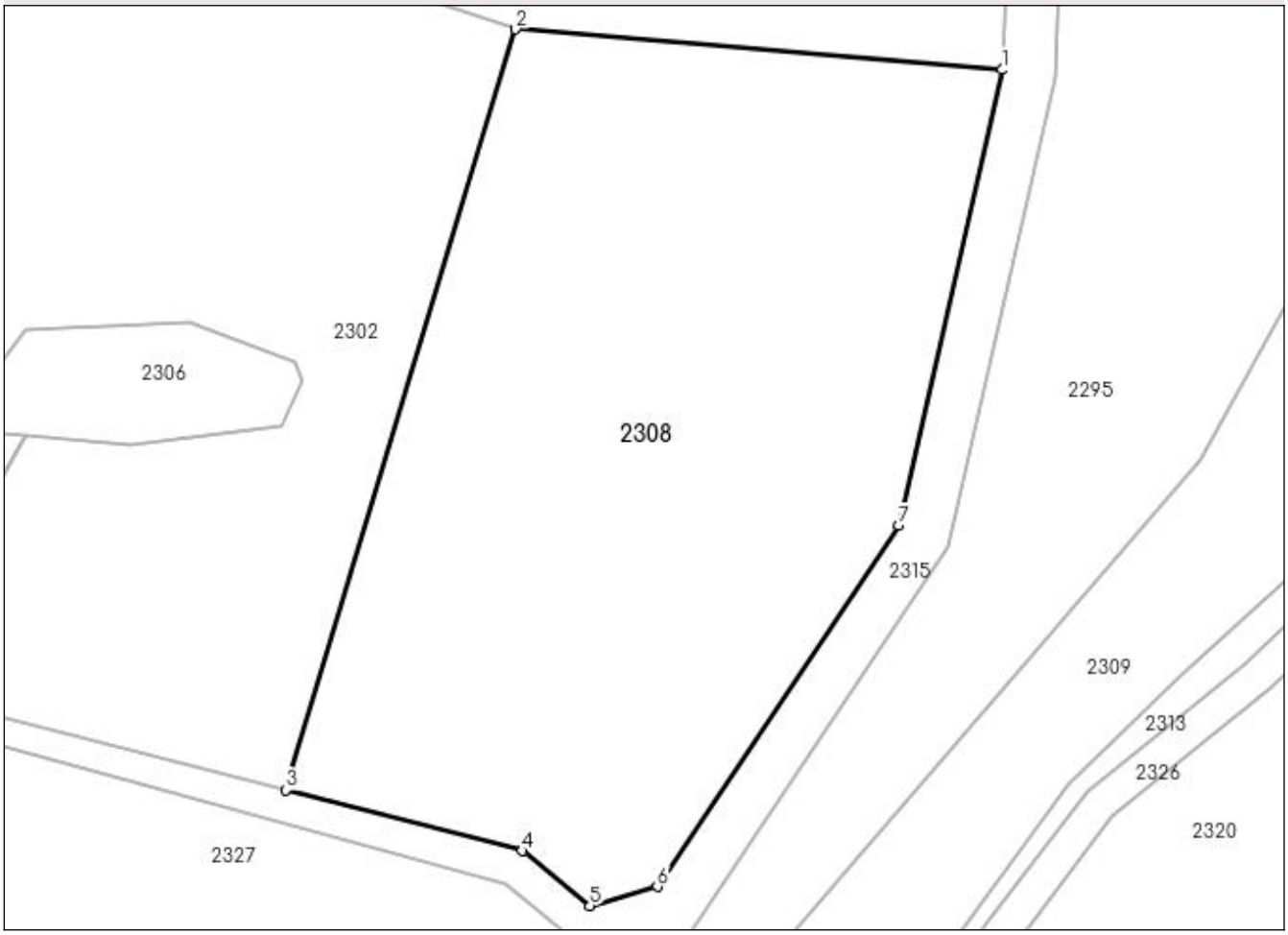

Date referitoare la teren

Crt	Categorie folosinţă	Intra vilan	Suprafaţa (mp)	Tarla	Parcelă	Nr. topo	Observaţii / Referinţe
1	arabil	NU	5.000	70	3833/2/2	-	

Lungime Segmente
1) Valorile lungimilor segmentelor sunt obţinute din proiecţie în plan.

Punct început	X / Y	Punct sfârşit	X / Y	Lungime segment (** (m)
1	450.697,286 511.393,265	2	450.642,643 511.397,824	54.833
2	450.642,643 511.397,824	3	450.616,878 511.312,464	89.164
3	450.616,878 511.312,464	4	450.643,41 511.305,642	27.394
4	450.643,41 511.305,642	5	450.651,012 511.299,476	9.789
5	450.651,012 511.299,476	6	450.658,567 511.301,615	7.852

Punct început	X / Y	Punct sfârşit	X / Y	Lungime segment (** (m)
6	450.658,567 511.301,615	7	450.685,706 511.342,143	48.775
7	450.685,706 511.342,143	1	450.697,286 511.393,265	52.417

** Lungimile segmentelor sunt determinate în planul de proiecţie Stereo 70 şi sunt rotunjite la 1 milimetru.
*** Distanţa dintre puncte este formată din segmente cumulate ce sunt mai mici decât valoarea 1 milimetru.

DATE DESPRE IMOBILUL NR. 2309

Oficiul de Cadastru şi Publicitate Imobiliară SIBIU
Biroul de Cadastru şi Publicitate Imobiliară Medias

A. Partea I. Descrierea imobilului

TEREN Extravilan

Adresa: Jud. Sibiu

Nr. Crt	Nr cadastral Nr. topografic	Suprafaţa* (mp)	Observaţii / Referinţe
A1		2.700	Sector cadastral:63 Teren neimprejmuit;

B. Partea II. Proprietari şi acte

Inscrieri privitoare la dreptul de proprietate şi alte drepturi reale		Referinţe
/		
Act Administrativ nr. 857/6, din 09/06/1995 emis de CJSDPAT SIBIU (TITLU DE PROPRIETATE);		
B1	Intabulare, drept de PROPRIETATE, dobandit prin Constituire, cota actuala 1/1	A1
	1) **SABIA GHEORGHE**	

C. Partea III. SARCINI .

Inscrieri privind dezmembramintele dreptului de proprietate, drepturi reale de garanţie şi sarcini	Referinţe
NU SUNT	

Anexa Nr. 1 La Partea I

Teren

Nr cadastral	Suprafaţa (mp)*	Observaţii / Referinţe
	2.700	

* Suprafaţa este determinată in planul de proiecţie Stereo 70.

DETALII LINIARE IMOBIL

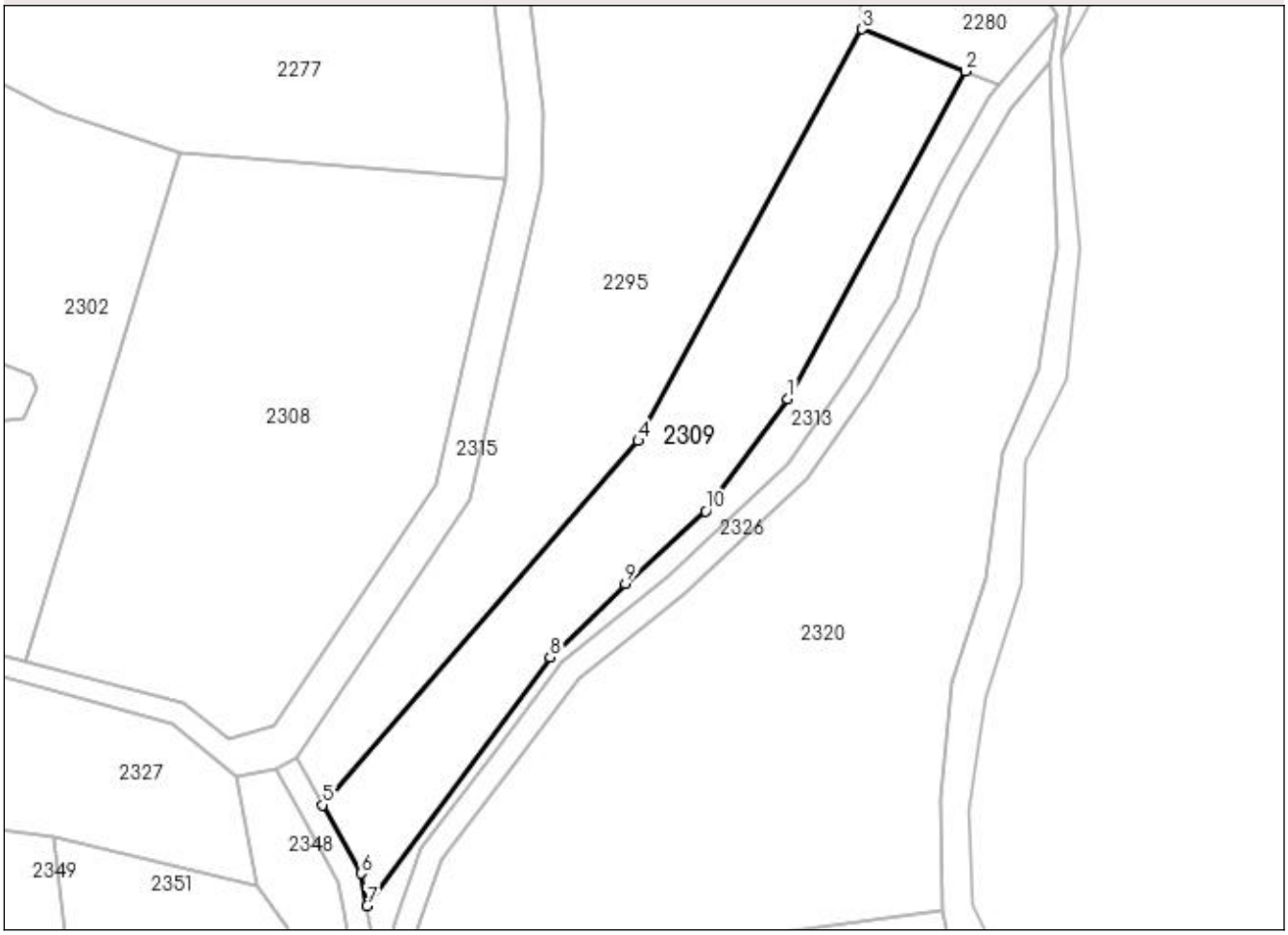

Date referitoare la teren

Crt	Categorie folosinţă	Intra vilan	Suprafaţa (mp)	Tarla	Parcelă	Nr. topo	Observaţii / Referinţe
1	arabil	NU	2.700	70	3838	-	

Lungime Segmente
1) Valorile lungimilor segmentelor sunt obţinute din proiecţie în plan.

Punct început	X / Y	Punct sfârşit	X / Y	Lungime segment (** (m)
1	450.744,689 511.356,52	2	450.774,487 511.411,472	62.51
2	450.774,487 511.411,472	3	450.757,197 511.418,538	18.678
3	450.757,197 511.418,538	4	450.719,601 511.349,467	78.64
4	450.719,601 511.349,467	5	450.666,679 511.288,389	80.816
5	450.666,679 511.288,389	6	450.673,084 511.276,928	13.13

Punct început	X / Y	Punct sfârşit	X / Y	Lungime segment (** (m)
6	450.673,084 511.276,928	7	450.674,096 511.271,481	5.541
7	450.674,096 511.271,481	8	450.704,818 511.313,159	51.778
8	450.704,818 511.313,159	9	450.717,469 511.325,468	17.65
9	450.717,469 511.325,468	10	450.730,906 511.337,711	18.179
10	450.730,906 511.337,711	1	450.744,689 511.356,52	23.319

** Lungimile segmentelor sunt determinate în planul de proiecţie Stereo 70 şi sunt rotunjite la 1 milimetru.
*** Distanţa dintre puncte este formată din segmente cumulate ce sunt mai mici decât valoarea 1 milimetru.

DATE DESPRE IMOBILUL NR. 2310

Oficiul de Cadastru şi Publicitate Imobiliară SIBIU
Biroul de Cadastru şi Publicitate Imobiliară Medias

A. Partea I. Descrierea imobilului

TEREN Extravilan

Adresa: Jud. Sibiu

Nr. Crt	Nr cadastral Nr. topografic	Suprafaţa* (mp)	Observaţii / Referinţe
A1		1.800	Sector cadastral:63 Teren neimprejmuit;

B. Partea II. Proprietari şi acte

Inscrieri privitoare la dreptul de proprietate şi alte drepturi reale		Referinţe
/		
Act Administrativ nr. 934/6, din 25/05/1995 emis de CJSDPAT SIBIU (TITLU DE PROPRIETATE);		
B1	Intabulare, drept de PROPRIETATE, dobandit prin Constituire, cota actuala 1/1	A1
	1) **TOMA OVIDIU**	

C. Partea III. SARCINI .

Inscrieri privind dezmembramintele dreptului de proprietate, drepturi reale de garanţie şi sarcini	Referinţe
NU SUNT	

Anexa Nr. 1 La Partea I

Teren

Nr cadastral	Suprafaţa (mp)*	Observaţii / Referinţe
	1.800	

* Suprafaţa este determinată in planul de proiecţie Stereo 70.

DETALII LINIARE IMOBIL

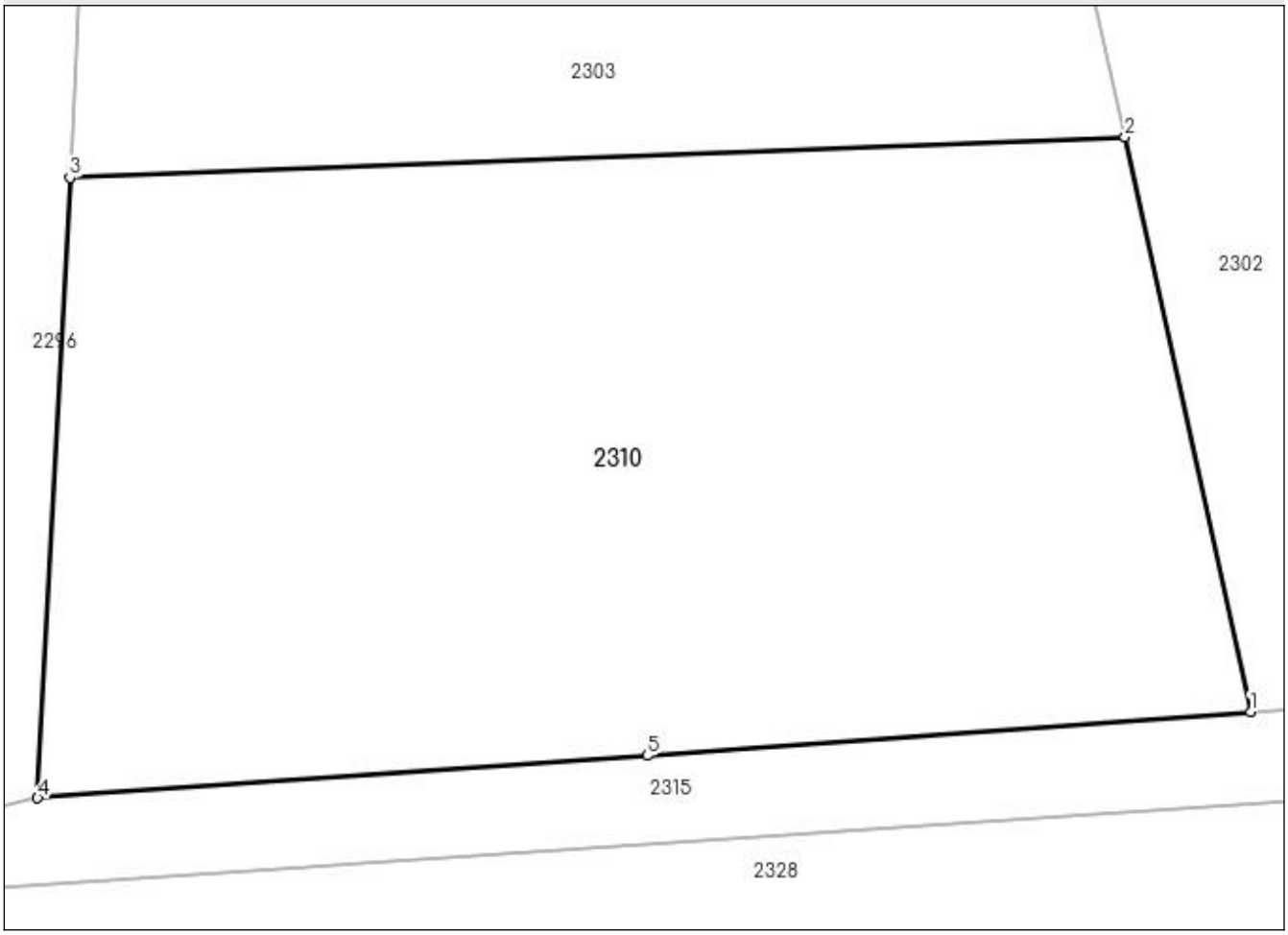

Date referitoare la teren

Crt	Categorie folosinţă	Intra vilan	Suprafaţa (mp)	Tarla	Parcelă	Nr. topo	Observaţii / Referinţe
1	arabil	NU	1.800	70	3833/10/1	-	

Lungime Segmente
1) Valorile lungimilor segmentelor sunt obţinute din proiecţie în plan.

Punct început	X / Y	Punct sfârşit	X / Y	Lungime segment (** (m)
1	450.524,386 511.331,193	2	450.517,932 511.360,726	30.23
2	450.517,932 511.360,726	3	450.463,686 511.358,622	54.288
3	450.463,686 511.358,622	4	450.462,025 511.326,742	31.924
4	450.462,025 511.326,742	5	450.493,374 511.328,924	31.425
5	450.493,374 511.328,924	1	450.524,386 511.331,193	31.096

** Lungimile segmentelor sunt determinate în planul de proiecţie Stereo 70 şi sunt rotunjite la 1 milimetru.
*** Distanţa dintre puncte este formată din segmente cumulate ce sunt mai mici decât valoarea 1 milimetru.

DATE DESPRE IMOBILUL NR. 2311

Oficiul de Cadastru şi Publicitate Imobiliară SIBIU
Biroul de Cadastru şi Publicitate Imobiliară Medias

A. Partea I. Descrierea imobilului

TEREN Extravilan

Adresa: Jud. Sibiu

Nr. Crt	Nr cadastral Nr. topografic	Suprafaţa* (mp)	Observaţii / Referinţe
A1		5.300	Sector cadastral:63 Teren neimprejmuit;

B. Partea II. Proprietari şi acte

Inscrieri privitoare la dreptul de proprietate şi alte drepturi reale		Referinţe
/		
Act Administrativ nr. 969/6, din 14/06/1995 emis de CJSDPAT SIBIU (TITLU DE PROPRIETATE);		
B1	Intabulare, drept de PROPRIETATE, dobandit prin Reconstituire, cota actuala 1/1	A1
	1) **HERCIU MARIA** 2) **GRECU AURELIA** 3) **ŞERB MARIA**	

C. Partea III. SARCINI .

Inscrieri privind dezmembramintele dreptului de proprietate, drepturi reale de garanţie şi sarcini	Referinţe
NU SUNT	

Anexa Nr. 1 La Partea I

Teren

Nr cadastral	Suprafaţa (mp)*	Observaţii / Referinţe
	5.300	

* Suprafaţa este determinată in planul de proiecţie Stereo 70.

DETALII LINIARE IMOBIL

Date referitoare la teren

Crt	Categorie folosinţă	Intra vilan	Suprafaţa (mp)	Tarla	Parcelă	Nr. topo	Observaţii / Referinţe
1	arabil	NU	5.300	70	3807/14	-	

Lungime Segmente
1) Valorile lungimilor segmentelor sunt obţinute din proiecţie în plan.

Punct început	X / Y	Punct sfârşit	X / Y	Lungime segment (** (m)
1	450.110,592 511.388,88	2	450.096,137 511.386,161	14.708
2	450.096,137 511.386,161	3	450.038,083 511.375,244	59.071
3	450.038,083 511.375,244	4	450.041,917 511.358,557	17.122
4	450.041,917 511.358,557	5	450.051,806 511.359,036	9.901
5	450.051,806 511.359,036	6	450.062,692 511.319,433	41.072

Punct început	X / Y	Punct sfârşit	X / Y	Lungime segment (** (m)
6	450.062,692 511.319,433	7	450.069,814 511.283,854	36.285
7	450.069,814 511.283,854	8	450.110,859 511.286,084	41.106
8	450.110,859 511.286,084	9	450.110,725 511.337,482	51.398
9	450.110,725 511.337,482	1	450.110,592 511.388,88	51.398

** Lungimile segmentelor sunt determinate în planul de proiecţie Stereo 70 şi sunt rotunjite la 1 milimetru.
*** Distanţa dintre puncte este formată din segmente cumulate ce sunt mai mici decât valoarea 1 milimetru.

DATE DESPRE IMOBILUL NR. 2312

Oficiul de Cadastru şi Publicitate Imobiliară SIBIU
Biroul de Cadastru şi Publicitate Imobiliară Medias

A. Partea I. Descrierea imobilului

TEREN Extravilan

Adresa: Jud. Sibiu

Nr. Crt	Nr cadastral Nr. topografic	Suprafaţa* (mp)	Observaţii / Referinţe
A1		400	Sector cadastral:63 Teren neimprejmuit;

B. Partea II. Proprietari şi acte

Inscrieri privitoare la dreptul de proprietate şi alte drepturi reale		Referinţe
/		
Act Administrativ nr. 969/6, din 14/06/1995 emis de CJSDPAT SIBIU (TITLU DE PROPRIETATE);		
B1	Intabulare, drept de PROPRIETATE, dobandit prin Reconstituire, cota actuala 1/1	A1
	1) **HERCIU MARIA** 2) **GRECU AURELIA** 3) **ŞERB MARIA**	

C. Partea III. SARCINI .

Inscrieri privind dezmembramintele dreptului de proprietate, drepturi reale de garanţie şi sarcini	Referinţe
NU SUNT	

Anexa Nr. 1 La Partea I

Teren

Nr cadastral	Suprafaţa (mp)*	Observaţii / Referinţe
	400	

* Suprafaţa este determinată in planul de proiecţie Stereo 70.

DETALII LINIARE IMOBIL

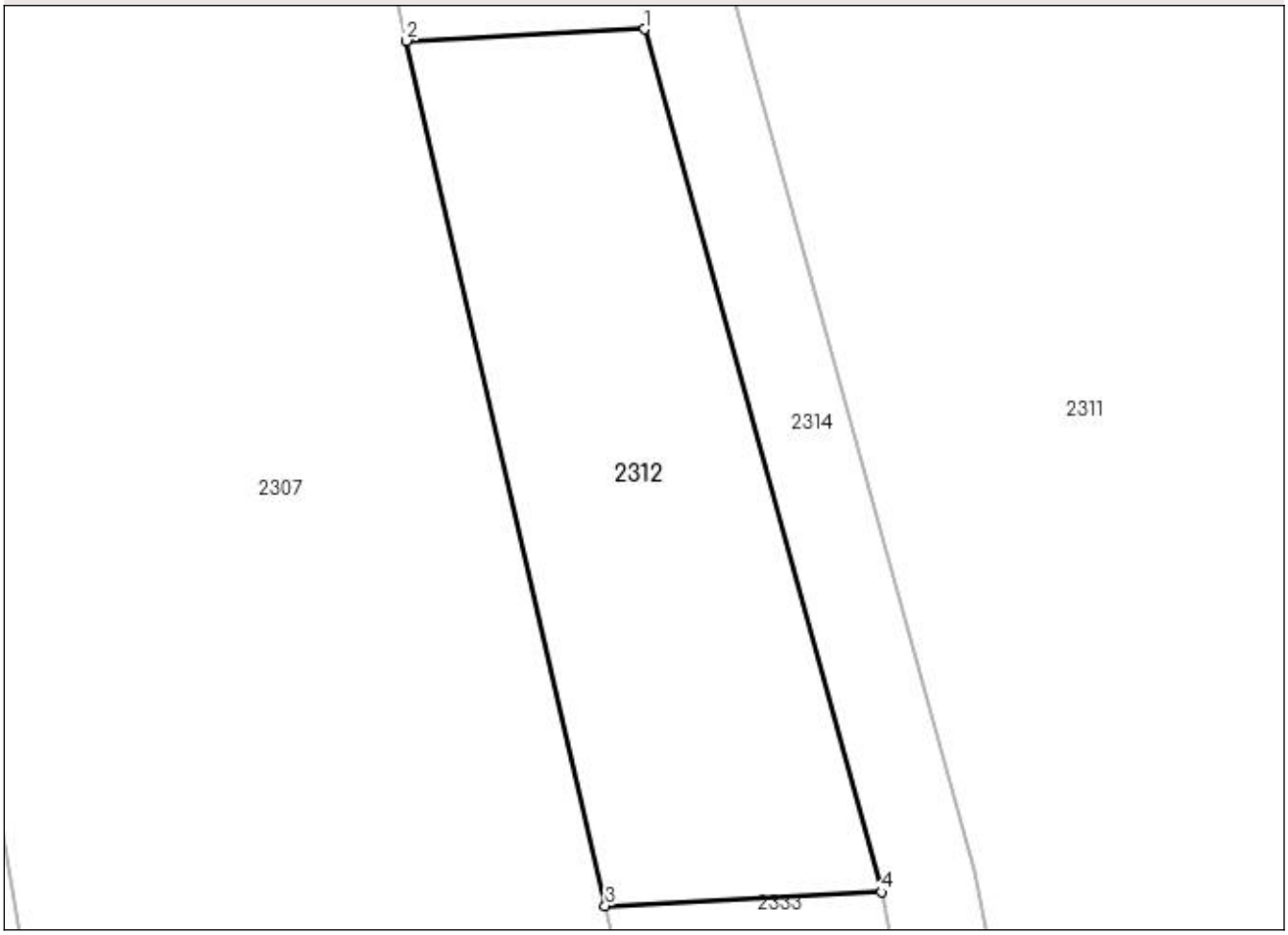

Date referitoare la teren

Crt	Categorie folosinţă	Intra vilan	Suprafaţa (mp)	Tarla	Parcelă	Nr. topo	Observaţii / Referinţe
1	faneata	NU	400	70	3778/2	-	

Lungime Segmente
1) Valorile lungimilor segmentelor sunt obţinute din proiecţie în plan.

Punct început	X / Y	Punct sfârşit	X / Y	Lungime segment (** (m)
1	450.048,799 511.354,886	2	450.038,768 511.354,4	10.043
2	450.038,768 511.354,4	3	450.047,147 511.317,934	37.416
3	450.047,147 511.317,934	4	450.058,798 511.318,51	11.665
4	450.058,798 511.318,51	1	450.048,799 511.354,886	37.725

** Lungimile segmentelor sunt determinate în planul de proiecţie Stereo 70 şi sunt rotunjite la 1 milimetru.
*** Distanţa dintre puncte este formată din segmente cumulate ce sunt mai mici decât valoarea 1 milimetru.

DATE DESPRE IMOBILUL NR. 2313

Oficiul de Cadastru şi Publicitate Imobiliară SIBIU
Biroul de Cadastru şi Publicitate Imobiliară Medias

A. Partea I. Descrierea imobilului

TEREN Extravilan

Adresa: Jud. Sibiu

Nr. Crt	Nr cadastral Nr. topografic	Suprafaţa* (mp)	Observaţii / Referinţe
A1		800	Sector cadastral:63 Teren neimprejmuit;

B. Partea II. Proprietari şi acte

Inscrieri privitoare la dreptul de proprietate şi alte drepturi reale		Referinţe
/		
Act Normativ nr. 7, din 13/03/1996 emis de PARLAMENTUL ROMANIEI (lege);		
B1	Intabulare, drept de PROPRIETATE, dobandit prin Lege, cota actuala 1/1	A1
	1) **MUNICIPIUL MEDIAS**, CIF:4240677, proprietar neidentificat	

C. Partea III. SARCINI .

Inscrieri privind dezmembramintele dreptului de proprietate, drepturi reale de garanţie şi sarcini	Referinţe
NU SUNT	

Anexa Nr. 1 La Partea I

Teren

Nr cadastral	Suprafaţa (mp)*	Observaţii / Referinţe
	800	

* Suprafaţa este determinată in planul de proiecţie Stereo 70.

DETALII LINIARE IMOBIL

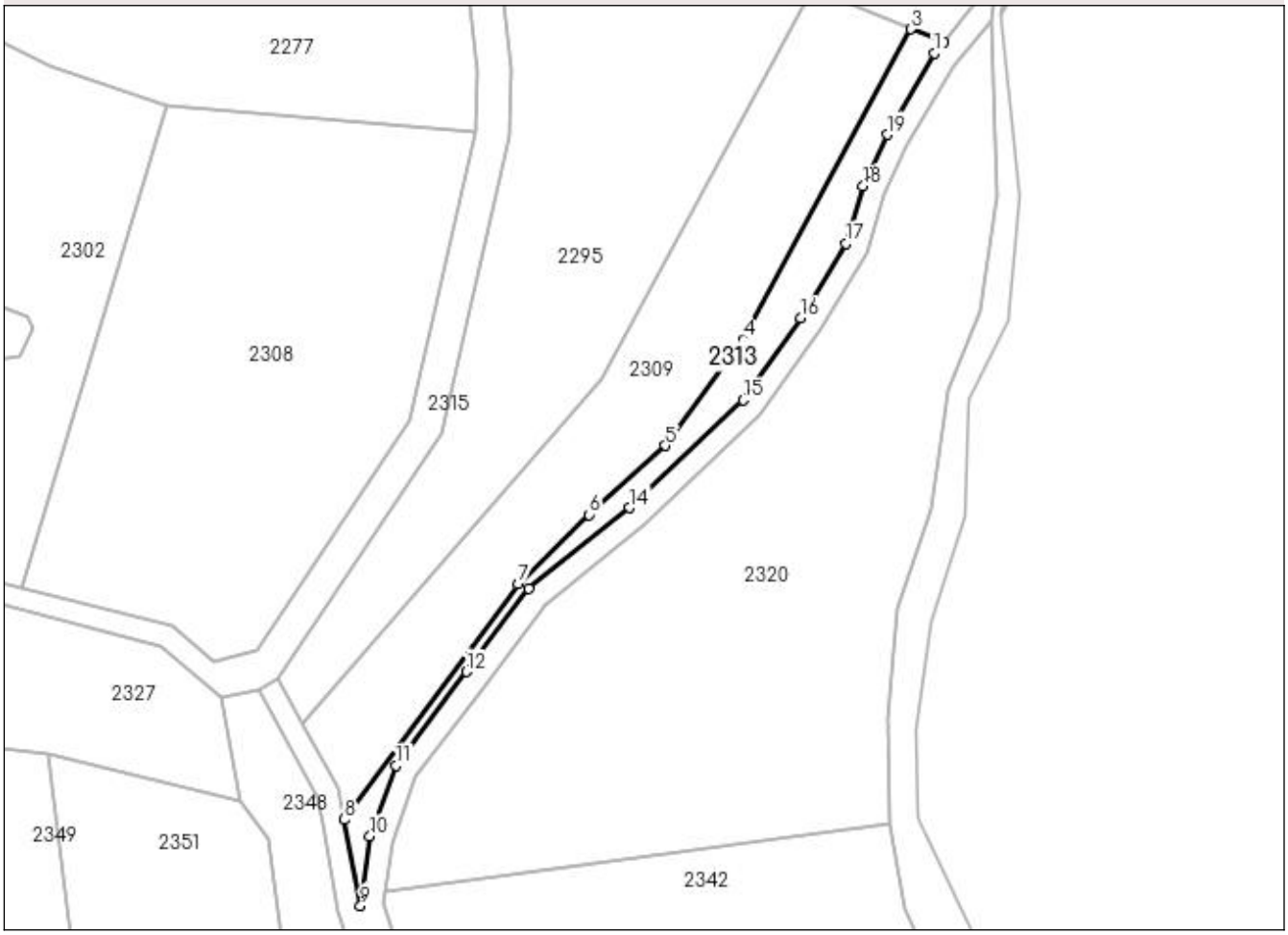

Date referitoare la teren

Crt	Categorie folosință	Intra vilan	Suprafaţa (mp)	Tarla	Parcelă	Nr. topo	Observaţii / Referinţe
1	drum	NU	800	70	3797	-	

Lungime Segmente
1) Valorile lungimilor segmentelor sunt obţinute din proiecţie în plan.

Punct început	X / Y	Punct sfârşit	X / Y	Lungime segment (** (m)
1	450.778,651 511.407,219	2	450.780,231 511.409,135	2.484
2	450.780,231 511.409,135	3	450.774,487 511.411,472	6.201
3	450.774,487 511.411,472	4	450.744,689 511.356,52	62.51
4	450.744,689 511.356,52	5	450.730,906 511.337,711	23.319
5	450.730,906 511.337,711	6	450.717,469 511.325,468	18.179

Punct început	X / Y	Punct sfârşit	X / Y	Lungime segment (** (m)
6	450.717,469 511.325,468	7	450.704,818 511.313,159	17.65
7	450.704,818 511.313,159	8	450.674,096 511.271,481	51.778
8	450.674,096 511.271,481	9	450.676,933 511.256,206	15.536
9	450.676,933 511.256,206	10	450.678,585 511.268,534	12.438
10	450.678,585 511.268,534	11	450.683,21 511.281,067	13.36
11	450.683,21 511.281,067	12	450.695,725 511.297,651	20.776
12	450.695,725 511.297,651	13	450.706,8 511.312,325	18.384
13	450.706,8 511.312,325	14	450.724,62 511.326,709	22.901
14	450.724,62 511.326,709	15	450.744,751 511.345,778	27.728
15	450.744,751 511.345,778	16	450.754,924 511.360,288	17.721
16	450.754,924 511.360,288	17	450.762,962 511.373,456	15.427
17	450.762,962 511.373,456	18	450.766,027 511.383,65	10.645
18	450.766,027 511.383,65	19	450.770,282 511.392,758	10.053
19	450.770,282 511.392,758	1	450.778,651 511.407,219	16.708

** Lungimile segmentelor sunt determinate în planul de proiecţie Stereo 70 şi sunt rotunjite la 1 milimetru.
*** Distanţa dintre puncte este formată din segmente cumulate ce sunt mai mici decât valoarea 1 milimetru.

DATE DESPRE IMOBILUL NR. 2314

Oficiul de Cadastru şi Publicitate Imobiliară SIBIU
Biroul de Cadastru şi Publicitate Imobiliară Medias

A. Partea I. Descrierea imobilului

TEREN Extravilan

Adresa: Jud. Sibiu

Nr. Crt	Nr cadastral Nr. topografic	Suprafaţa* (mp)	Observaţii / Referinţe
A1		1.682	Sector cadastral:63 Teren neimprejmuit;

B. Partea II. Proprietari şi acte

Inscrieri privitoare la dreptul de proprietate şi alte drepturi reale		Referinţe
/		
Act Normativ nr. 7, din 13/03/1996 emis de PARLAMENTUL ROMANIEI (lege);		
B1	Inscrierea provizorie, drept de PROPRIETATE, dobandit prin Lege, cota actuala 1/1	A1
	1) **MUNICIPIUL MEDIAS**, CIF:4240677, proprietar neidentificat	

C. Partea III. SARCINI .

Inscrieri privind dezmembramintele dreptului de proprietate, drepturi reale de garanţie şi sarcini	Referinţe
NU SUNT	

Anexa Nr. 1 La Partea I

Teren

Nr cadastral	Suprafaţa (mp)*	Observaţii / Referinţe
	1.682	

* Suprafaţa este determinată in planul de proiecţie Stereo 70.

DETALII LINIARE IMOBIL

Date referitoare la teren

Crt	Categorie folosinţă	Intra vilan	Suprafaţa (mp)	Tarla	Parcelă	Nr. topo	Observaţii / Referinţe
1	drum	NU	1.682	70	3807/31	-	

Lungime Segmente

1) Valorile lungimilor segmentelor sunt obţinute din proiecţie în plan.

Punct început	X / Y	Punct sfârşit	X / Y	Lungime segment (** (m)
1	449.994,336 511.524,998	2	450.003,794 511.505,313	21.839
3	450.013,235 511.465,152	4	450.025,318 511.425,395	41.553
5	450.034,16 511.374,454	6	450.038,768 511.354,4	20.577
7	450.048,799 511.354,886	8	450.058,798 511.318,51	37.725
9	450.076,408 511.230,532	10	450.089,569 511.165,354	66.493

Punct început	X / Y	Punct sfârşit	X / Y	Lungime segment (** (m)
2	450.003,794 511.505,313	3	450.013,235 511.465,152	41.255
4	450.025,318 511.425,395	5	450.034,16 511.374,454	51.702
6	450.038,768 511.354,4	7	450.048,799 511.354,886	10.043
8	450.058,798 511.318,51	9	450.076,408 511.230,532	89.723
10	450.089,569 511.165,354	11	450.098,473 511.131,985	34.537

Punct început	X / Y	Punct sfârşit	X / Y	Lungime segment (** (m)
11	450.098,473 511.131,985	12	450.102,992 511.130,312	4.818
13	450.093,466 511.166,267	14	450.091,476 511.176,121	10.053
15	450.080,33 511.231,32	16	450.069,814 511.283,854	53.576
17	450.062,692 511.319,433	18	450.051,806 511.359,036	41.072
19	450.041,917 511.358,557	20	450.038,083 511.375,244	17.122
21	450.029,217 511.426,322	22	450.018,684 511.460,978	36.222
23	450.017,099 511.466,192	24	450.007,588 511.506,652	41.563
25	449.997,612 511.527,415	26	449.992,774 511.531,899	6.597

Punct început	X / Y	Punct sfârşit	X / Y	Lungime segment (** (m)
12	450.102,992 511.130,312	13	450.093,466 511.166,267	37.195
14	450.091,476 511.176,121	15	450.080,33 511.231,32	56.313
16	450.069,814 511.283,854	17	450.062,692 511.319,433	36.285
18	450.051,806 511.359,036	19	450.041,917 511.358,557	9.901
20	450.038,083 511.375,244	21	450.029,217 511.426,322	51.841
22	450.018,684 511.460,978	23	450.017,099 511.466,192	5.45
24	450.007,588 511.506,652	25	449.997,612 511.527,415	23.035
26	449.992,774 511.531,899	1	449.994,336 511.524,998	7.076

** Lungimile segmentelor sunt determinate în planul de proiecţie Stereo 70 şi sunt rotunjite la 1 milimetru.
*** Distanţa dintre puncte este formată din segmente cumulate ce sunt mai mici decât valoarea 1 milimetru.

DATE DESPRE IMOBILUL NR. 2315

Oficiul de Cadastru şi Publicitate Imobiliară SIBIU
Biroul de Cadastru şi Publicitate Imobiliară Medias

A. Partea I. Descrierea imobilului

TEREN Extravilan

Adresa: Jud. Sibiu

Nr. Crt	Nr cadastral Nr. topografic	Suprafaţa* (mp)	Observaţii / Referinţe
A1		3.895	Sector cadastral:63 Teren neimprejmuit;

B. Partea II. Proprietari şi acte

Inscrieri privitoare la dreptul de proprietate şi alte drepturi reale		Referinţe
/		
Act Normativ nr. 7, din 13/03/1996 emis de PARLAMENTUL ROMANIEI (lege);		
B1	Inscrierea provizorie, drept de PROPRIETATE, dobandit prin Lege, cota actuala 1/1	A1
	1) **MUNICIPIUL MEDIAS**, CIF:4240677, proprietar neidentificat	

C. Partea III. SARCINI .

Inscrieri privind dezmembramintele dreptului de proprietate, drepturi reale de garanţie şi sarcini	Referinţe
NU SUNT	

Anexa Nr. 1 La Partea I

Teren

Nr cadastral	Suprafaţa (mp)*	Observaţii / Referinţe
	3.895	

* Suprafaţa este determinată in planul de proiecţie Stereo 70.

DETALII LINIARE IMOBIL

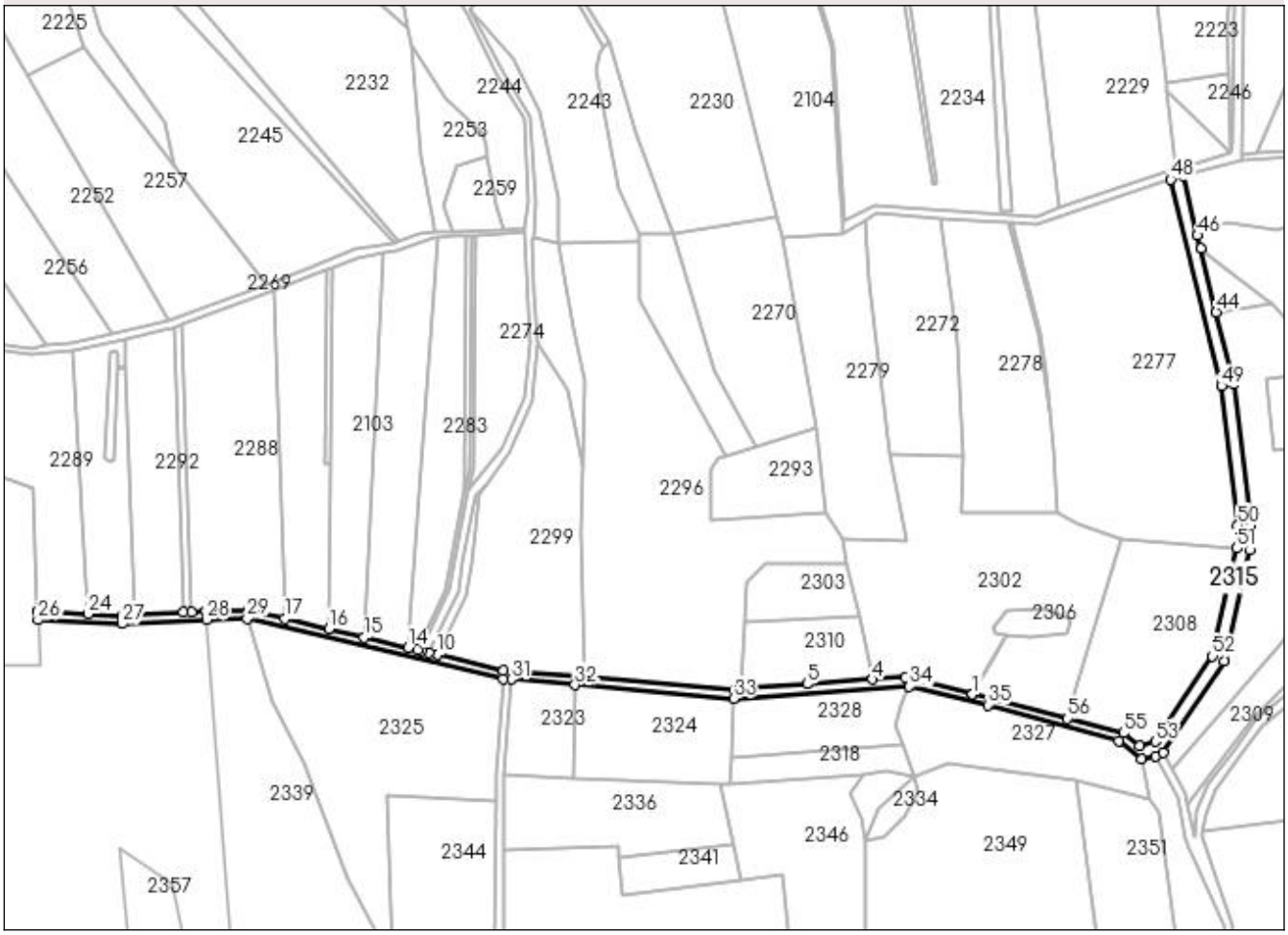

Date referitoare la teren

Crt	Categorie folosinţă	Intra vilan	Suprafaţa (mp)	Tarla	Parcelă	Nr. topo	Observaţii / Referinţe
1	drum	NU	3.895	70	3803	-	

Lungime Segmente

1) Valorile lungimilor segmentelor sunt obţinute din proiecţie în plan.

Punct început	X / Y	Punct sfârşit	X / Y	Lungime segment
1	450.571,832 511.324,045	2	450.571,73 511.324,072	0.106
4	450.524,386 511.331,193	5	450.493,374 511.328,924	31.096
7	450.459,007 511.325,972	8	450.387,384 511.332,175	71.891
10	450.317,773 511.342,901	11	450.314,091 511.343,828	3.797
13	450.308,724 511.345,024	14	450.303,992 511.346,135	4.86
16	450.266,405 511.354,958	17	450.245,452 511.359,876	21.523

Punct început	X / Y	Punct sfârşit	X / Y	Lungime segment
2	450.571,73 511.324,072	3	450.539,761 511.332,291	33.008
5	450.493,374 511.328,924	6	450.462,025 511.326,742	31.425
8	450.387,384 511.332,175	9	450.349,359 511.335,468	38.167
11	450.314,091 511.343,828	12	450.310,082 511.344,705	4.104
14	450.303,992 511.346,135	15	450.283,153 511.351,026	21.406
17	450.245,452 511.359,876	18	450.227,994 511.363,974	17.933

Punct început	X / Y	Punct sfârşit	X / Y	Lungime segment
3	450.539,761 511.332,291	4	450.524,386 511.331,193	15.414
6	450.462,025 511.326,742	7	450.459,007 511.325,972	3.114
9	450.349,359 511.335,468	10	450.317,773 511.342,901	32.448
12	450.310,082 511.344,705	13	450.308,724 511.345,024	1.394
15	450.283,153 511.351,026	16	450.266,405 511.354,958	17.203
18	450.227,994 511.363,974	19	450.208,112 511.363,38	19.89

Punct început	X / Y	Punct sfârşit	X / Y	Lungime segment
19	450.208,112 511.363,38	20	450.201,128 511.363,042	6.993
22	450.174,143 511.361,732	23	450.168,338 511.361,451	5.811
25	450.128,147 511.363,325	26	450.128,313 511.359,313	4.016
28	450.208,269 511.359,383	29	450.227,59 511.359,96	19.329
31	450.353,028 511.331,136	32	450.383,179 511.328,524	30.263
34	450.541,92 511.327,677	35	450.579,06 511.318,981	38.144
37	450.652,1 511.293,22	38	450.658,806 511.294,541	6.834
40	450.691,311 511.339,731	41	450.703,256 511.392,463	54.068
43	450.695,785 511.471,302	44	450.687,488 511.505,229	34.927
46	450.678,581 511.541,658	47	450.671,643 511.570,03	29.209
49	450.689,87 511.470,23	50	450.697,766 511.404,094	66.606
52	450.685,706 511.342,143	53	450.658,567 511.301,615	48.775
55	450.643,41 511.305,642	56	450.616,878 511.312,464	27.394

Punct început	X / Y	Punct sfârşit	X / Y	Lungime segment
20	450.201,128 511.363,042	21	450.197,461 511.362,864	3.671
23	450.168,338 511.361,451	24	450.152,143 511.362,206	16.213
26	450.128,313 511.359,313	27	450.168,342 511.357,446	40.072
29	450.227,59 511.359,96	30	450.349,041 511.331,451	124.752
32	450.383,179 511.328,524	33	450.458,471 511.322,004	75.574
35	450.579,06 511.318,981	36	450.641,522 511.302,01	64.727
38	450.658,806 511.294,541	39	450.662,325 511.296,443	4.0
41	450.703,256 511.392,463	42	450.703,782 511.404,318	11.867
44	450.687,488 511.505,229	45	450.680,134 511.535,304	30.961
47	450.671,643 511.570,03	48	450.665,901 511.568,251	6.011
50	450.697,766 511.404,094	51	450.697,286 511.393,265	10.84
53	450.658,567 511.301,615	54	450.651,012 511.299,476	7.852
56	450.616,878 511.312,464	1	450.571,832 511.324,045	46.511

Punct început	X / Y	Punct sfârşit	X / Y	Lungime segment
21	450.197,461 511.362,864	22	450.174,143 511.361,732	23.346
24	450.152,143 511.362,206	25	450.128,147 511.363,325	24.022
27	450.168,342 511.357,446	28	450.208,269 511.359,383	39.974
30	450.349,041 511.331,451	31	450.353,028 511.331,136	4.0
33	450.458,471 511.322,004	34	450.541,92 511.327,677	83.642
36	450.641,522 511.302,01	37	450.652,1 511.293,22	13.754
39	450.662,325 511.296,443	40	450.691,311 511.339,731	52.096
42	450.703,782 511.404,318	43	450.695,785 511.471,302	67.46
45	450.680,134 511.535,304	46	450.678,581 511.541,658	6.541
48	450.665,901 511.568,251	49	450.689,87 511.470,23	100.909
51	450.697,286 511.393,265	52	450.685,706 511.342,143	52.417
54	450.651,012 511.299,476	55	450.643,41 511.305,642	9.789

**** Lungimile segmentelor sunt determinate în planul de proiecţie Stereo 70 şi sunt rotunjite la 1 milimetru.**
***** Distanţa dintre puncte este formată din segmente cumulate ce sunt mai mici decât valoarea 1 milimetru.**

DATE DESPRE IMOBILUL NR. 2316

Oficiul de Cadastru şi Publicitate Imobiliară SIBIU
Biroul de Cadastru şi Publicitate Imobiliară Medias

A. Partea I. Descrierea imobilului

TEREN Extravilan

Adresa: Jud. Sibiu

Nr. Crt	Nr cadastral Nr. topografic	Suprafaţa* (mp)	Observaţii / Referinţe
A1		400	Sector cadastral:63 Teren neimprejmuit;

B. Partea II. Proprietari şi acte

Inscrieri privitoare la dreptul de proprietate şi alte drepturi reale		Referinţe
/		
Act Administrativ nr. 822/6, din 23/05/1995 emis de CJSDPAT SIBIU (TITLU DE PROPRIETATE);		
B1	Intabulare, drept de PROPRIETATE, dobandit prin Constituire, cota actuala 1/1	A1
	1) **CARCULEA GHEORGHE**	

C. Partea III. SARCINI .

Inscrieri privind dezmembramintele dreptului de proprietate, drepturi reale de garanţie şi sarcini	Referinţe
NU SUNT	

Anexa Nr. 1 La Partea I

Teren

Nr cadastral	Suprafaţa (mp)*	Observaţii / Referinţe
	400	

* Suprafaţa este determinată in planul de proiecţie Stereo 70.

DETALII LINIARE IMOBIL

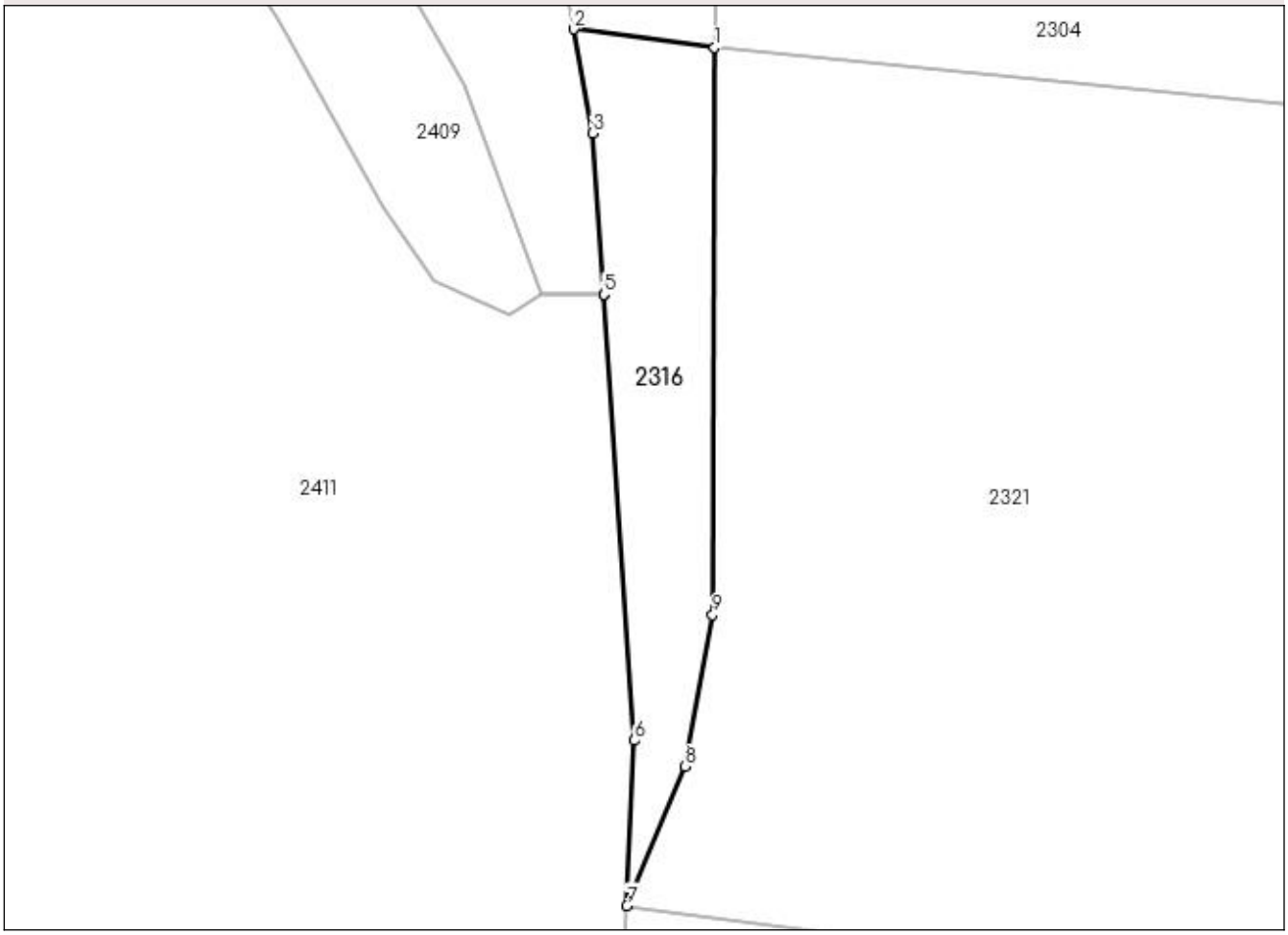

Date referitoare la teren

Crt	Categorie folosință	Intra vilan	Suprafaţa (mp)	Tarla	Parcelă	Nr. topo	Observaţii / Referinţe
1	faneata	NU	400	70	3766/1	-	

Lungime Segmente
1) Valorile lungimilor segmentelor sunt obţinute din proiecţie în plan.

Punct început	X / Y	Punct sfârşit	X / Y	Lungime segment (** (m)
1	449.902,958 511.346,742	2	449.892,766 511.348,061	10.277
2	449.892,766 511.348,061	3	449.894,155 511.340,551	7.637
3	449.894,155 511.340,551	4	449.894,952 511.328,894	11.684
4	449.894,952 511.328,894	5	449.894,953 511.328,884	0.01
5	449.894,953 511.328,884	6	449.897,155 511.296,669	32.29

Punct început	X / Y	Punct sfârşit	X / Y	Lungime segment (** (m)
6	449.897,155 511.296,669	7	449.896,622 511.284,745	11.936
7	449.896,622 511.284,745	8	449.900,84 511.294,804	10.908
8	449.900,84 511.294,804	9	449.902,816 511.305,742	11.115
9	449.902,816 511.305,742	1	449.902,958 511.346,742	41.001

** Lungimile segmentelor sunt determinate în planul de proiecţie Stereo 70 şi sunt rotunjite la 1 milimetru.
*** Distanţa dintre puncte este formată din segmente cumulate ce sunt mai mici decât valoarea 1 milimetru.

DATE DESPRE IMOBILUL NR. 2317

Oficiul de Cadastru şi Publicitate Imobiliară SIBIU
Biroul de Cadastru şi Publicitate Imobiliară Medias

A. Partea I. Descrierea imobilului

TEREN Extravilan

Adresa: Jud. Sibiu

Nr. Crt	Nr cadastral Nr. topografic	Suprafaţa* (mp)	Observaţii / Referinţe
A1		3.000	Sector cadastral:63 Teren neimprejmuit;

B. Partea II. Proprietari şi acte

Inscrieri privitoare la dreptul de proprietate şi alte drepturi reale		Referinţe
/		
Act Administrativ nr. 917/6, din 23/05/1993 emis de CJSDPAT SIBIU (TITLU DE PROPRIETATE);		
B1	Intabulare, drept de PROPRIETATE, dobandit prin Constituire, cota actuala 1/1	A1
	1) **GĂBAN SANDU**	

C. Partea III. SARCINI .

Inscrieri privind dezmembramintele dreptului de proprietate, drepturi reale de garanţie şi sarcini	Referinţe
NU SUNT	

Anexa Nr. 1 La Partea I

Teren

Nr cadastral	Suprafaţa (mp)*	Observaţii / Referinţe
	3.000	

* Suprafaţa este determinată in planul de proiecţie Stereo 70.

DETALII LINIARE IMOBIL

Date referitoare la teren

Crt	Categorie folosinţă	Intra vilan	Suprafaţa (mp)	Tarla	Parcelă	Nr. topo	Observaţii / Referinţe
1	arabil	NU	3.000	70	3788/1	-	

Lungime Segmente
1) Valorile lungimilor segmentelor sunt obţinute din proiecţie în plan.

Punct început	X / Y	Punct sfârşit	X / Y	Lungime segment (** (m)
1	450.129,198 511.337,904	2	450.131,792 511.275,162	62.795
2	450.131,792 511.275,162	3	450.164,417 511.276,43	32.65
3	450.164,417 511.276,43	4	450.168,342 511.357,446	81.111
4	450.168,342 511.357,446	5	450.128,313 511.359,313	40.072
5	450.128,313 511.359,313	1	450.129,198 511.337,904	21.428

** Lungimile segmentelor sunt determinate în planul de proiecţie Stereo 70 şi sunt rotunjite la 1 milimetru.
*** Distanţa dintre puncte este formată din segmente cumulate ce sunt mai mici decât valoarea 1 milimetru.

DATE DESPRE IMOBILUL NR. 2318

Oficiul de Cadastru şi Publicitate Imobiliară SIBIU
Biroul de Cadastru şi Publicitate Imobiliară Medias

A. Partea I. Descrierea imobilului

TEREN Extravilan

Adresa: Jud. Sibiu

Nr. Crt	Nr cadastral Nr. topografic	Suprafaţa* (mp)	Observaţii / Referinţe
A1		1.070	Sector cadastral:63 Teren neimprejmuit;

B. Partea II. Proprietari şi acte

Inscrieri privitoare la dreptul de proprietate şi alte drepturi reale		Referinţe
/		
Act Normativ nr. 7, din 13/03/1996 emis de PARLAMENTUL ROMANIEI (lege);		
B1	Inscrierea provizorie, drept de PROPRIETATE, dobandit prin Lege, cota actuala 1/1	A1
	1) **MUNICIPIUL MEDIAS**, CIF:4240677, proprietar neidentificat	

C. Partea III. SARCINI .

Inscrieri privind dezmembramintele dreptului de proprietate, drepturi reale de garanţie şi sarcini	Referinţe
NU SUNT	

Anexa Nr. 1 La Partea I

Teren

Nr cadastral	Suprafaţa (mp)*	Observaţii / Referinţe
	1.070	

* Suprafaţa este determinată in planul de proiecţie Stereo 70.

DETALII LINIARE IMOBIL

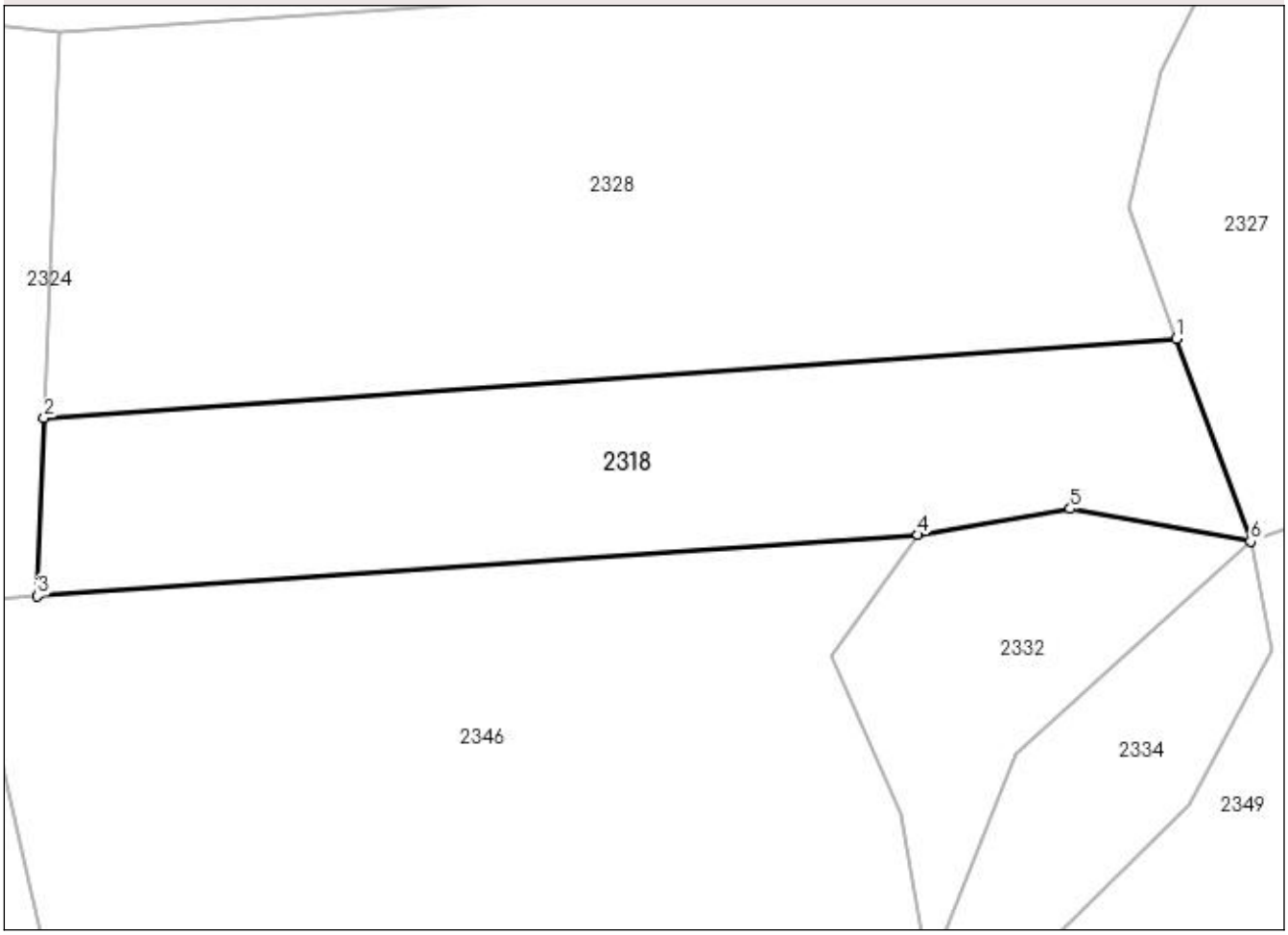

Date referitoare la teren

Crt	Categorie folosință	Intra vilan	Suprafaţa (mp)	Tarla	Parcelă	Nr. topo	Observaţii / Referinţe
1	faneata	NU	1.070	70	3791/6/1	-	

Lungime Segmente
1) Valorile lungimilor segmentelor sunt obţinute din proiecţie în plan.

Punct început	X / Y	Punct sfârşit	X / Y	Lungime segment (** (m)
1	450.538,74 511.299,935	2	450.457,436 511.294,242	81.503
2	450.457,436 511.294,242	3	450.456,96 511.281,456	12.795
3	450.456,96 511.281,456	4	450.520,185 511.285,863	63.379
4	450.520,185 511.285,863	5	450.531,119 511.287,742	11.095
5	450.531,119 511.287,742	6	450.544,068 511.285,394	13.16

Punct început	X / Y	Punct sfârşit	X / Y	Lungime segment (** (m)
6	450.544,068 511.285,394	1	450.538,74 511.299,935	15.487

** Lungimile segmentelor sunt determinate în planul de proiecţie Stereo 70 şi sunt rotunjite la 1 milimetru.
*** Distanţa dintre puncte este formată din segmente cumulate ce sunt mai mici decât valoarea 1 milimetru.

DATE DESPRE IMOBILUL NR. 2319

Oficiul de Cadastru şi Publicitate Imobiliară SIBIU
Biroul de Cadastru şi Publicitate Imobiliară Medias

A. Partea I. Descrierea imobilului

TEREN Extravilan

Adresa: Jud. Sibiu

Nr. Crt	Nr cadastral Nr. topografic	Suprafaţa* (mp)	Observaţii / Referinţe
A1		1.400	Sector cadastral:63 Teren neimprejmuit;

B. Partea II. Proprietari şi acte

Inscrieri privitoare la dreptul de proprietate şi alte drepturi reale		Referinţe
/		
Act Administrativ nr. 314, din 26/11/2007 emis de CONSILIUL LOCAL MEDIAS (HOTARARE DE CONSILIU);		
B1	Intabulare, drept de PROPRIETATE, dobandit prin Lege, cota actuala 1/1	A1
	1) **MUNICIPIUL MEDIAŞ DOMENIUL PRIVAT**, CIF:4240677	

C. Partea III. SARCINI .

Inscrieri privind dezmembramintele dreptului de proprietate, drepturi reale de garanţie şi sarcini	Referinţe
NU SUNT	

Anexa Nr. 1 La Partea I

Teren

Nr cadastral	Suprafaţa (mp)*	Observaţii / Referinţe
	1.400	

* Suprafaţa este determinată in planul de proiecţie Stereo 70.

DETALII LINIARE IMOBIL

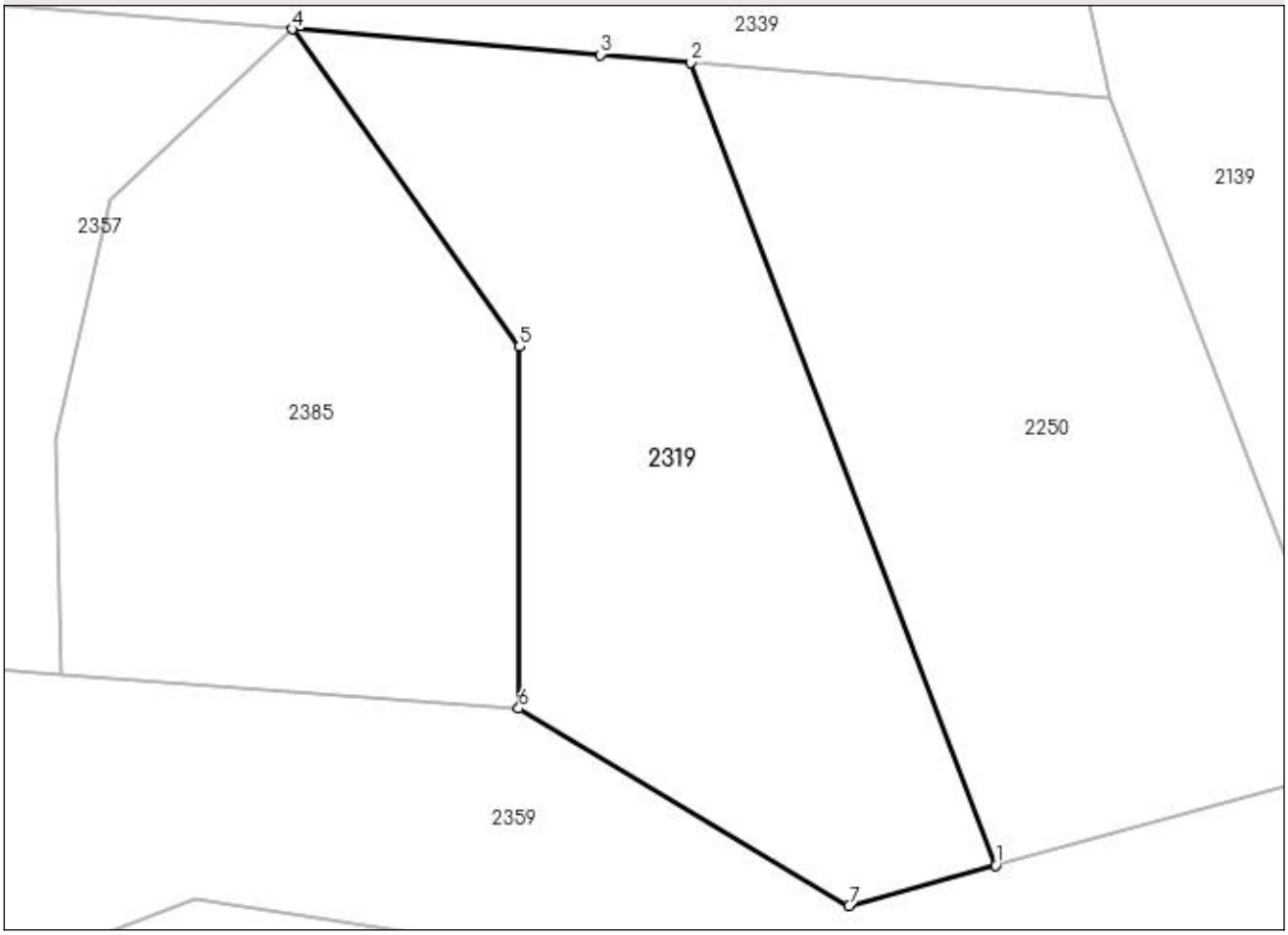

Date referitoare la teren

Crt	Categorie folosință	Intra vilan	Suprafaţa (mp)	Tarla	Parcelă	Nr. topo	Observaţii / Referinţe
1	faneata	NU	1.400	70	3788/4	-	

Lungime Segmente
1) Valorile lungimilor segmentelor sunt obţinute din proiecţie în plan.

Punct început	X / Y	Punct sfârşit	X / Y	Lungime segment (** (m)
1	450.293,717 511.118,235	2	450.272,114 511.175,097	60.828
2	450.272,114 511.175,097	3	450.265,722 511.175,631	6.414
3	450.265,722 511.175,631	4	450.243,881 511.177,454	21.917
4	450.243,881 511.177,454	5	450.259,984 511.154,963	27.662
5	450.259,984 511.154,963	6	450.259,919 511.129,352	25.61

Punct început	X / Y	Punct sfârşit	X / Y	Lungime segment (** (m)
6	450.259,919 511.129,352	7	450.283,316 511.115,376	27.254
7	450.283,316 511.115,376	1	450.293,717 511.118,235	10.786

** Lungimile segmentelor sunt determinate în planul de proiecţie Stereo 70 şi sunt rotunjite la 1 milimetru.
*** Distanţa dintre puncte este formată din segmente cumulate ce sunt mai mici decât valoarea 1 milimetru.

DATE DESPRE IMOBILUL NR. 2320

Oficiul de Cadastru şi Publicitate Imobiliară SIBIU
Biroul de Cadastru şi Publicitate Imobiliară Medias

A. Partea I. Descrierea imobilului

TEREN Extravilan

Adresa: Jud. Sibiu

Nr. Crt	Nr cadastral Nr. topografic	Suprafaţa* (mp)	Observaţii / Referinţe
A1		6.400	Sector cadastral:63 Teren neimprejmuit;

B. Partea II. Proprietari şi acte

Inscrieri privitoare la dreptul de proprietate şi alte drepturi reale		Referinţe
/		
Act Administrativ nr. 700/6, din 14/06/1995 emis de CJSDPAT SIBIU (TITLU DE PROPRIETATE);		
B1	Intabulare, drept de PROPRIETATE, dobandit prin Reconstituire, cota actuala 1/1	A1
	1) **POPA MARIA** 2) **DUMITRESCU EMILIA**	

C. Partea III. SARCINI .

Inscrieri privind dezmembramintele dreptului de proprietate, drepturi reale de garanţie şi sarcini	Referinţe
NU SUNT	

Anexa Nr. 1 La Partea I

Teren

Nr cadastral	Suprafaţa (mp)*	Observaţii / Referinţe
	6.400	

* Suprafaţa este determinată in planul de proiecţie Stereo 70.

DETALII LINIARE IMOBIL

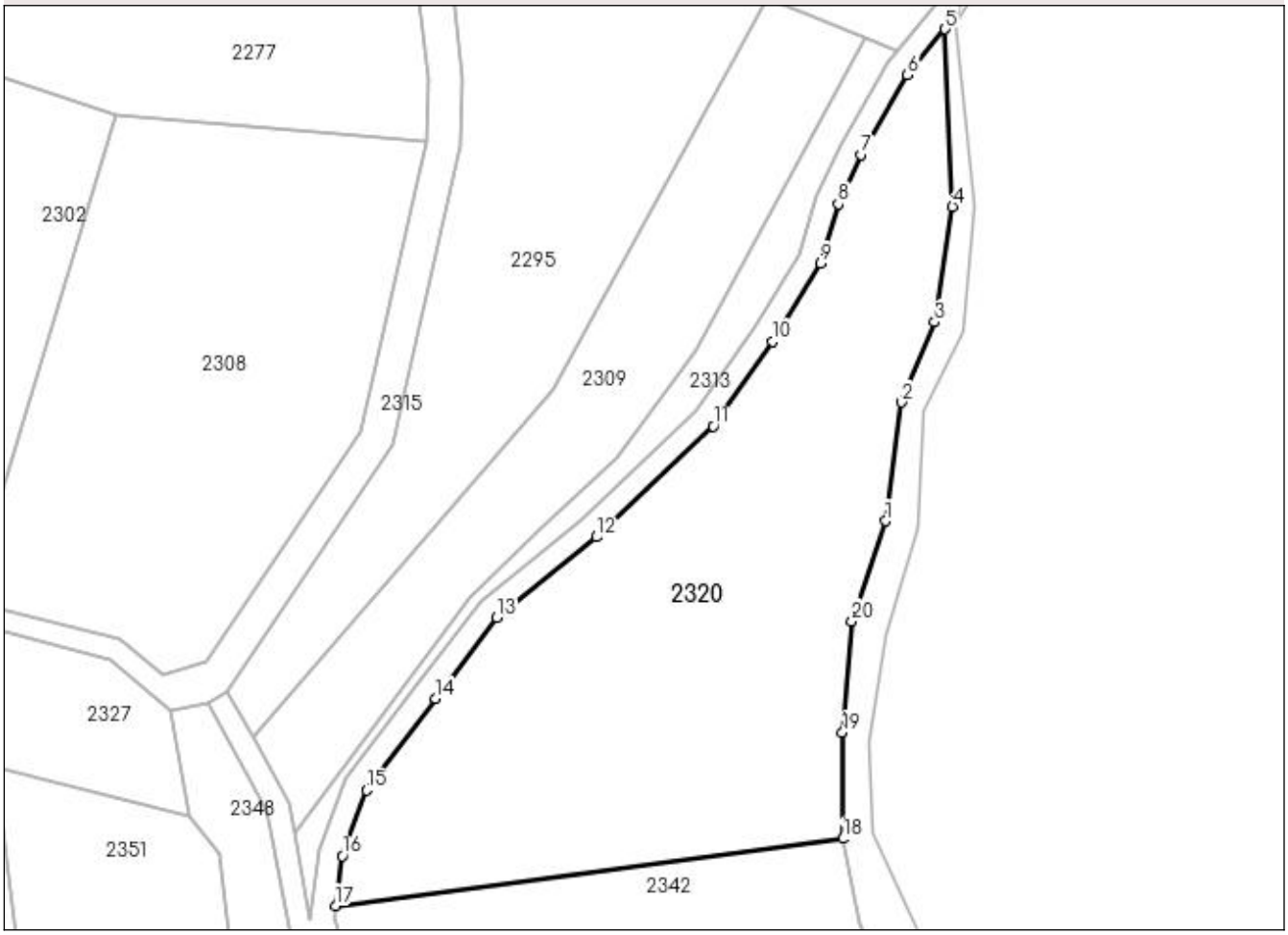

Date referitoare la teren

Crt	Categorie folosinţă	Intra vilan	Suprafaţa (mp)	Tarla	Parcelă	Nr. topo	Observaţii / Referinţe
1	arabil	NU	6.400	70	3802	-	

Lungime Segmente
1) Valorile lungimilor segmentelor sunt obţinute din proiecţie în plan.

Punct început	X / Y	Punct sfârşit	X / Y	Lungime segment (** (m)
1	450.778,089 511.326,485	2	450.780,936 511.347,396	21.105
2	450.780,936 511.347,396	3	450.786,736 511.361,494	15.244
3	450.786,736 511.361,494	4	450.789,876 511.381,771	20.519
4	450.789,876 511.381,771	5	450.788,609 511.413,007	31.261
5	450.788,609 511.413,007	6	450.781,947 511.404,929	10.471

Punct început	X / Y	Punct sfârşit	X / Y	Lungime segment (** (m)
6	450.781,947 511.404,929	7	450.773,832 511.390,906	16.202
7	450.773,832 511.390,906	8	450.769,774 511.382,22	9.587
8	450.769,774 511.382,22	9	450.766,644 511.371,811	10.869
9	450.766,644 511.371,811	10	450.758,272 511.358,096	16.069
10	450.758,272 511.358,096	11	450.747,794 511.343,152	18.251
11	450.747,794 511.343,152	12	450.727,256 511.323,696	28.29
12	450.727,256 511.323,696	13	450.709,696 511.309,522	22.567
13	450.709,696 511.309,522	14	450.698,918 511.295,241	17.892
14	450.698,918 511.295,241	15	450.686,758 511.279,129	20.186
15	450.686,758 511.279,129	16	450.682,491 511.267,564	12.327
16	450.682,491 511.267,564	17	450.681,32 511.258,825	8.817
17	450.681,32 511.258,825	18	450.770,568 511.270,629	90.026
18	450.770,568 511.270,629	19	450.770,51 511.289,288	18.659
19	450.770,51 511.289,288	20	450.772,191 511.308,891	19.675
20	450.772,191 511.308,891	1	450.778,089 511.326,485	18.556

** Lungimile segmentelor sunt determinate în planul de proiecţie Stereo 70 şi sunt rotunjite la 1 milimetru.
*** Distanţa dintre puncte este formată din segmente cumulate ce sunt mai mici decât valoarea 1 milimetru.

DATE DESPRE IMOBILUL NR. 2321

Oficiul de Cadastru şi Publicitate Imobiliară SIBIU
Biroul de Cadastru şi Publicitate Imobiliară Medias

A. Partea I. Descrierea imobilului

TEREN Extravilan

Adresa: Jud. Sibiu

Nr. Crt	Nr cadastral Nr. topografic	Suprafaţa* (mp)	Observaţii / Referinţe
A1		4.600	Sector cadastral:63 Teren neimprejmuit;

B. Partea II. Proprietari şi acte

Inscrieri privitoare la dreptul de proprietate şi alte drepturi reale		Referinţe
/		
Act Administrativ nr. 822/6, din 23/05/1995 emis de CJSDPAT SIBIU (TITLU DE PROPRIETATE);		
B1	Intabulare, drept de PROPRIETATE, dobandit prin Constituire, cota actuala 1/1	A1
	1) **CARCULEA GHEORGHE**	

C. Partea III. SARCINI .

Inscrieri privind dezmembramintele dreptului de proprietate, drepturi reale de garanţie şi sarcini	Referinţe
NU SUNT	

Anexa Nr. 1 La Partea I

Teren

Nr cadastral	Suprafaţa (mp)*	Observaţii / Referinţe
	4.600	

* Suprafaţa este determinată in planul de proiecţie Stereo 70.

DETALII LINIARE IMOBIL

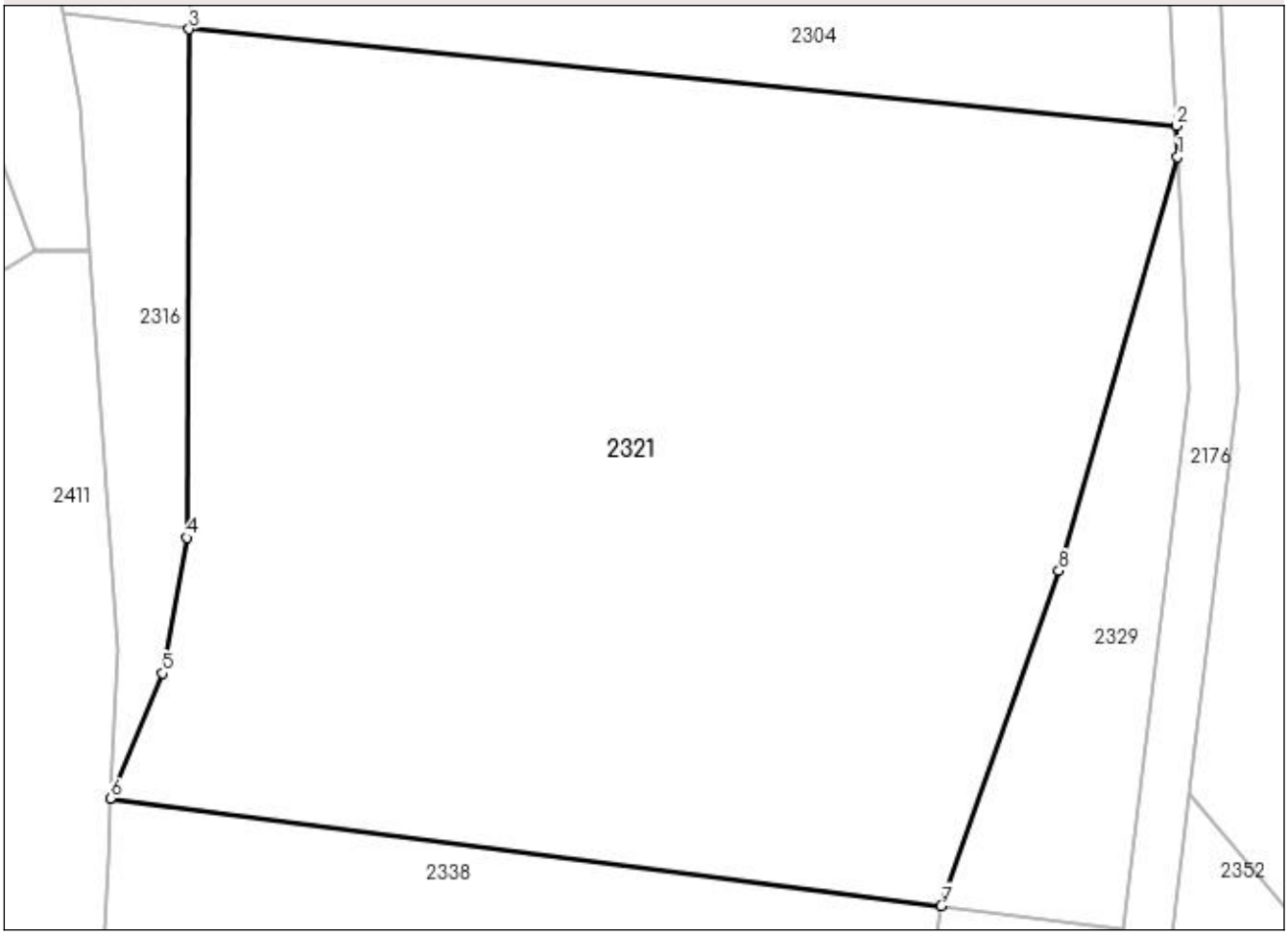

Date referitoare la teren

Crt	Categorie folosință	Intra vilan	Suprafaţa (mp)	Tarla	Parcelă	Nr. topo	Observaţii / Referinţe
1	arabil	NU	4.600	70	3764/4	-	

Lungime Segmente
1) Valorile lungimilor segmentelor sunt obţinute din proiecţie în plan.

Punct început	X / Y	Punct sfârşit	X / Y	Lungime segment (** (m)
1	449.982,7 511.336,428	2	449.982,584 511.338,958	2.532
2	449.982,584 511.338,958	3	449.902,958 511.346,742	80.006
3	449.902,958 511.346,742	4	449.902,816 511.305,742	41.001
4	449.902,816 511.305,742	5	449.900,84 511.294,804	11.115
5	449.900,84 511.294,804	6	449.896,622 511.284,745	10.908

Punct început	X / Y	Punct sfârşit	X / Y	Lungime segment (** (m)
6	449.896,622 511.284,745	7	449.963,648 511.276,075	67.585
7	449.963,648 511.276,075	8	449.973,131 511.303,09	28.63
8	449.973,131 511.303,09	1	449.982,7 511.336,428	34.685

** Lungimile segmentelor sunt determinate în planul de proiecţie Stereo 70 şi sunt rotunjite la 1 milimetru.
*** Distanţa dintre puncte este formată din segmente cumulate ce sunt mai mici decât valoarea 1 milimetru.

DATE DESPRE IMOBILUL NR. 2322

Oficiul de Cadastru şi Publicitate Imobiliară SIBIU
Biroul de Cadastru şi Publicitate Imobiliară Medias

A. Partea I. Descrierea imobilului

TEREN Extravilan

Adresa: Jud. Sibiu

Nr. Crt	Nr cadastral Nr. topografic	Suprafaţa* (mp)	Observaţii / Referinţe
A1		2.050	Sector cadastral:63 Teren neimprejmuit;

B. Partea II. Proprietari şi acte

Inscrieri privitoare la dreptul de proprietate şi alte drepturi reale		Referinţe
/		
Act Normativ nr. 7, din 13/03/1996 emis de PARLAMENTUL ROMANIEI (lege);		
B1	Inscrierea provizorie, drept de PROPRIETATE, dobandit prin Lege, cota actuala 1/1	A1
	1) **MUNICIPIUL MEDIAS**, CIF:4240677, proprietar neidentificat	

C. Partea III. SARCINI .

Inscrieri privind dezmembramintele dreptului de proprietate, drepturi reale de garanţie şi sarcini	Referinţe
NU SUNT	

Anexa Nr. 1 La Partea I

Teren

Nr cadastral	Suprafaţa (mp)*	Observaţii / Referinţe
	2.050	

* Suprafaţa este determinată in planul de proiecţie Stereo 70.

DETALII LINIARE IMOBIL

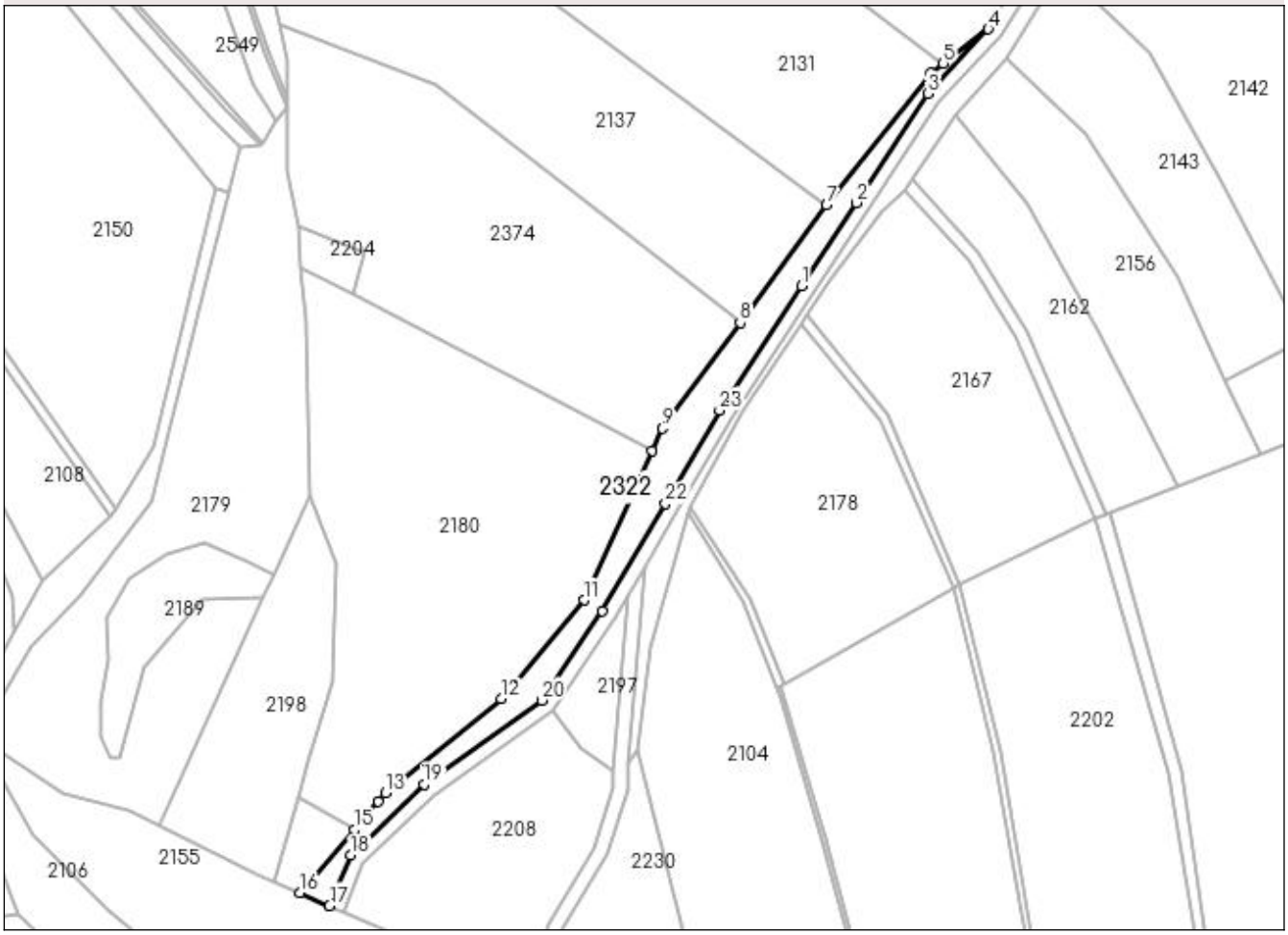

Date referitoare la teren

Crt	Categorie folosinţă	Intra vilan	Suprafaţa (mp)	Tarla	Parcelă	Nr. topo	Observaţii / Referinţe
1	arabil	NU	2.050	70	3811	-	

Lungime Segmente
1) Valorile lungimilor segmentelor sunt obţinute din proiecţie în plan.

Punct început	X / Y	Punct sfârşit	X / Y	Lungime segment (** (m)
1	450.464,13 511.916,757	2	450.479,338 511.939,882	27.677
3	450.499,214 511.970,105	4	450.516,053 511.988,033	24.596
5	450.503,556 511.978,542	6	450.500,14 511.975,947	4.29
7	450.471,101 511.939,141	8	450.447,166 511.906,588	40.405
9	450.425,604 511.877,263	10	450.422,805 511.871,125	6.746

Punct început	X / Y	Punct sfârşit	X / Y	Lungime segment (** (m)
2	450.479,338 511.939,882	3	450.499,214 511.970,105	36.173
4	450.516,053 511.988,033	5	450.503,556 511.978,542	15.692
6	450.500,14 511.975,947	7	450.471,101 511.939,141	46.882
8	450.447,166 511.906,588	9	450.425,604 511.877,263	36.399
10	450.422,805 511.871,125	11	450.403,882 511.829,626	45.609

Punct început	X / Y	Punct sfârşit	X / Y	Lungime segment (** (m)
11	450.403,882 511.829,626	12	450.380,862 511.802,272	35.751
13	450.348,761 511.776,117	14	450.346,718 511.773,74	3.135
15	450.340,099 511.766,039	16	450.324,912 511.748,37	23.299
17	450.333,177 511.744,84	18	450.339,166 511.758,86	15.246
19	450.359,427 511.778,569	20	450.392,097 511.801,825	40.102
21	450.408,969 511.826,527	22	450.426,412 511.856,332	34.534
23	450.441,467 511.882,296	1	450.464,13 511.916,757	41.246

Punct început	X / Y	Punct sfârşit	X / Y	Lungime segment (** (m)
12	450.380,862 511.802,272	13	450.348,761 511.776,117	41.408
14	450.346,718 511.773,74	15	450.340,099 511.766,039	10.154
16	450.324,912 511.748,37	17	450.333,177 511.744,84	8.987
18	450.339,166 511.758,86	19	450.359,427 511.778,569	28.266
20	450.392,097 511.801,825	21	450.408,969 511.826,527	29.914
22	450.426,412 511.856,332	23	450.441,467 511.882,296	30.013

** Lungimile segmentelor sunt determinate în planul de proiecţie Stereo 70 şi sunt rotunjite la 1 milimetru.
*** Distanţa dintre puncte este formată din segmente cumulate ce sunt mai mici decât valoarea 1 milimetru.

DATE DESPRE IMOBILUL NR. 2323

Oficiul de Cadastru şi Publicitate Imobiliară SIBIU
Biroul de Cadastru şi Publicitate Imobiliară Medias

A. Partea I. Descrierea imobilului

TEREN Extravilan

Adresa: Jud. Sibiu

Nr. Crt	Nr cadastral Nr. topografic	Suprafaţa* (mp)	Observaţii / Referinţe
A1		1.400	Sector cadastral:63 Teren neimprejmuit;

B. Partea II. Proprietari şi acte

Inscrieri privitoare la dreptul de proprietate şi alte drepturi reale		Referinţe
/		
Act Administrativ nr. 798/6, din 16/06/1995 emis de CJSDPAT SIBIU (TITLU DE PROPRIETATE);		
B1	Intabulare, drept de PROPRIETATE, dobandit prin Reconstituire, cota actuala 1/1	A1
	1) **POPA SAFTA** 2) **STANCIU LEONTE**	

C. Partea III. SARCINI .

Inscrieri privind dezmembramintele dreptului de proprietate, drepturi reale de garanţie şi sarcini	Referinţe
NU SUNT	

Anexa Nr. 1 La Partea I

Teren

Nr cadastral	Suprafaţa (mp)*	Observaţii / Referinţe
	1.400	

* Suprafaţa este determinată in planul de proiecţie Stereo 70.

DETALII LINIARE IMOBIL

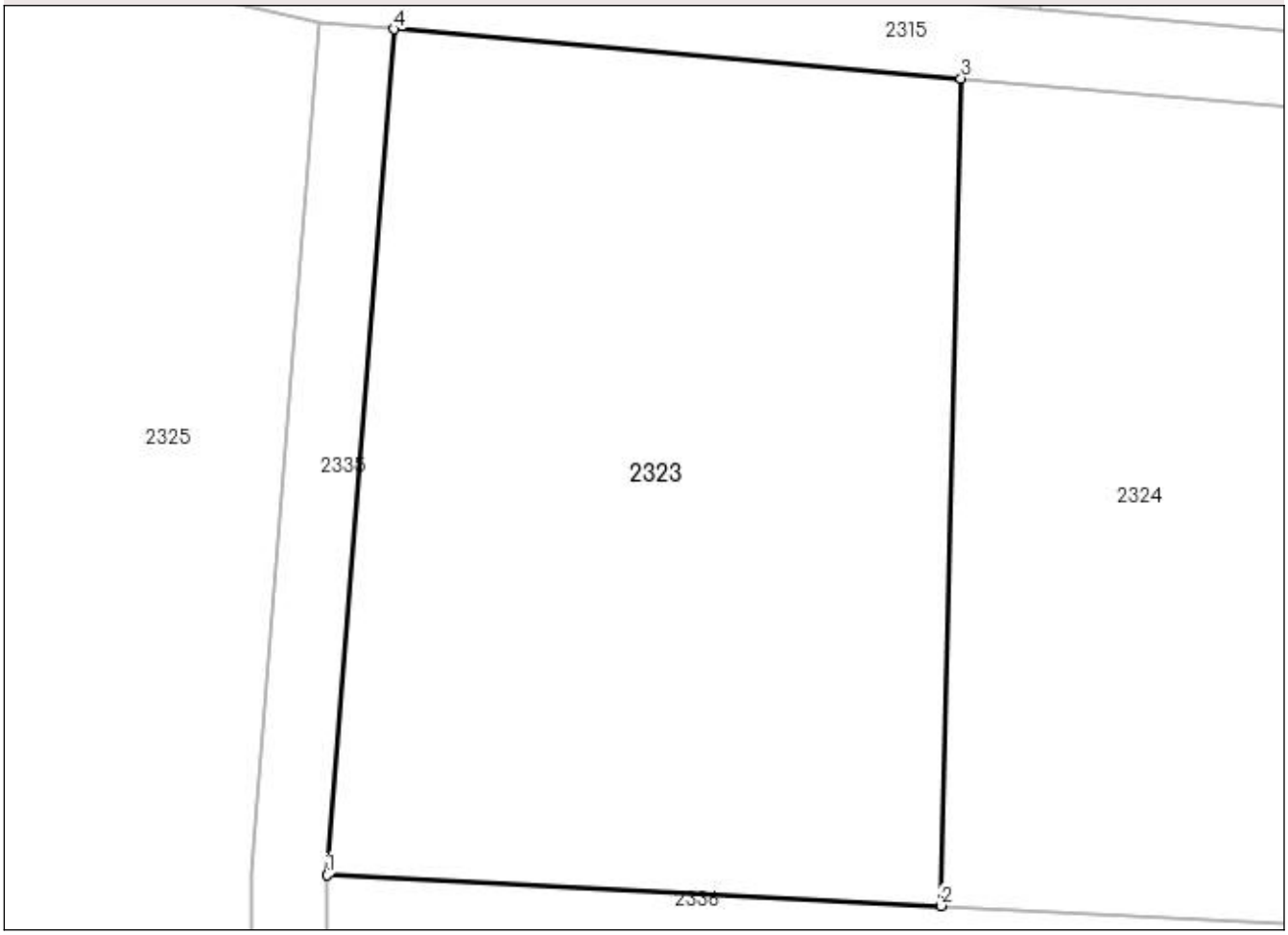

Date referitoare la teren

Crt	Categorie folosinţă	Intra vilan	Suprafaţa (mp)	Tarla	Parcelă	Nr. topo	Observaţii / Referinţe
1	pasune	NU	1.400	70	3791/4	-	

Lungime Segmente
1) Valorile lungimilor segmentelor sunt obţinute din proiecţie în plan.

Punct început	X / Y	Punct sfârşit	X / Y	Lungime segment (** (m)
1	450.349,47 511.286,208	2	450.382,103 511.284,576	32.673
2	450.382,103 511.284,576	3	450.383,179 511.328,524	43.962
3	450.383,179 511.328,524	4	450.353,028 511.331,136	30.263
4	450.353,028 511.331,136	1	450.349,47 511.286,208	45.068

** Lungimile segmentelor sunt determinate în planul de proiecţie Stereo 70 şi sunt rotunjite la 1 milimetru.
*** Distanţa dintre puncte este formată din segmente cumulate ce sunt mai mici decât valoarea 1 milimetru.

DATE DESPRE IMOBILUL NR. 2324

Oficiul de Cadastru şi Publicitate Imobiliară SIBIU
Biroul de Cadastru şi Publicitate Imobiliară Medias

A. Partea I. Descrierea imobilului

TEREN Extravilan

Adresa: Jud. Sibiu

Nr. Crt	Nr cadastral Nr. topografic	Suprafaţa* (mp)	Observaţii / Referinţe
A1		3.200	Sector cadastral:63 Teren neimprejmuit;

B. Partea II. Proprietari şi acte

Inscrieri privitoare la dreptul de proprietate şi alte drepturi reale		Referinţe
/		
Act Administrativ nr. 690/6, din 14/06/1995 emis de CJSDPAT SIBIU (TITLU DE PROPRIETATE);		
B1	Intabulare, drept de PROPRIETATE, dobandit prin Reconstituire, cota actuala 1/1	A1
	1) **LUCA ELENA** 2) **TOMA PAVEL** 3) **TOMA VASILE** 4) **TOMA ROMI** 5) **STANCIU MARIA** 6) **TOMA ANA**	

C. Partea III. SARCINI .

Inscrieri privind dezmembramintele dreptului de proprietate, drepturi reale de garanţie şi sarcini	Referinţe
NU SUNT	

Anexa Nr. 1 La Partea I

Teren

Nr cadastral	Suprafaţa (mp)*	Observaţii / Referinţe
	3.200	

* Suprafaţa este determinată in planul de proiecţie Stereo 70.

DETALII LINIARE IMOBIL

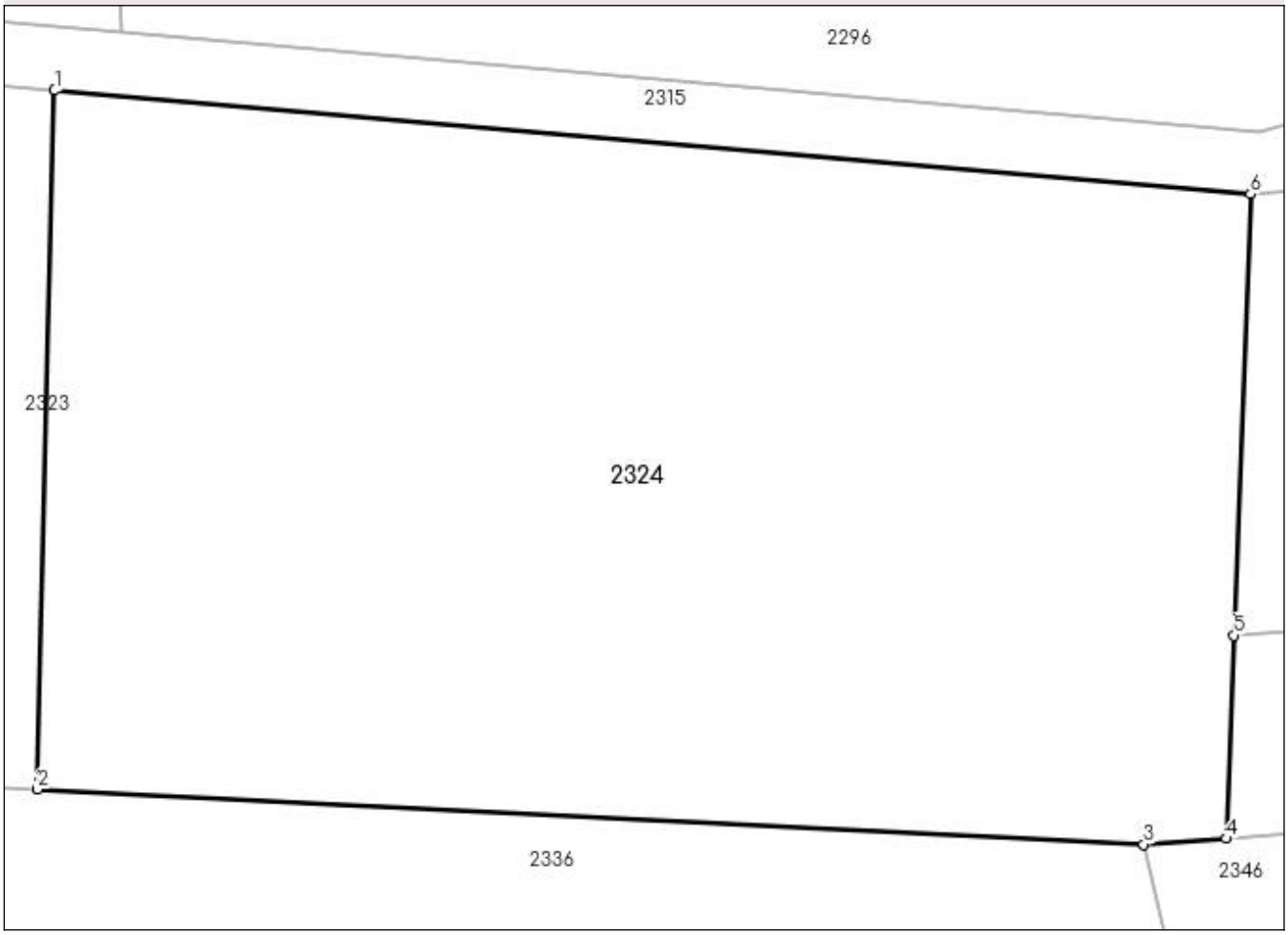

Date referitoare la teren

Crt	Categorie folosinţă	Intra vilan	Suprafaţa (mp)	Tarla	Parcelă	Nr. topo	Observaţii / Referinţe
1	faneata	NU	3.200	70	3791/5	-	

Lungime Segmente
1) Valorile lungimilor segmentelor sunt obţinute din proiecţie în plan.

Punct început	X / Y	Punct sfârşit	X / Y	Lungime segment (** (m)
1	450.383,179 511.328,524	2	450.382,103 511.284,576	43.962
2	450.382,103 511.284,576	3	450.451,734 511.281,092	69.718
3	450.451,734 511.281,092	4	450.456,96 511.281,456	5.238
4	450.456,96 511.281,456	5	450.457,436 511.294,242	12.795
5	450.457,436 511.294,242	6	450.458,471 511.322,004	27.781

Punct început	X / Y	Punct sfârşit	X / Y	Lungime segment (** (m)
6	450.458,471 511.322,004	1	450.383,179 511.328,524	75.574

** Lungimile segmentelor sunt determinate în planul de proiecţie Stereo 70 şi sunt rotunjite la 1 milimetru.
*** Distanţa dintre puncte este formată din segmente cumulate ce sunt mai mici decât valoarea 1 milimetru.

DATE DESPRE IMOBILUL NR. 2325

Oficiul de Cadastru şi Publicitate Imobiliară SIBIU
Biroul de Cadastru şi Publicitate Imobiliară Medias

A. Partea I. Descrierea imobilului

TEREN Extravilan

Adresa: Jud. Sibiu

Nr. Crt	Nr cadastral Nr. topografic	Suprafaţa* (mp)	Observaţii / Referinţe
A1		8.600	Sector cadastral:63 Teren neimprejmuit;

B. Partea II. Proprietari şi acte

Inscrieri privitoare la dreptul de proprietate şi alte drepturi reale		Referinţe
/		
Act Administrativ nr. 798/6, din 16/06/1995 emis de CJSDPAT SIBIU (TITLU DE PROPRIETATE);		
B1	Intabulare, drept de PROPRIETATE, dobandit prin Reconstituire, cota actuala 1/1	A1
	1) **POPA SAFTA** 2) **STANCIU LEONTE**	

C. Partea III. SARCINI .

Inscrieri privind dezmembramintele dreptului de proprietate, drepturi reale de garanţie şi sarcini	Referinţe
NU SUNT	

Anexa Nr. 1 La Partea I

Teren

Nr cadastral	Suprafaţa (mp)*	Observaţii / Referinţe
	8.600	

* Suprafaţa este determinată in planul de proiecţie Stereo 70.

DETALII LINIARE IMOBIL

Date referitoare la teren

Crt	Categorie folosință	Intra vilan	Suprafaţa (mp)	Tarla	Parcelă	Nr. topo	Observaţii / Referinţe
1	faneata	NU	8.600	70	3791/7/2	-	

Lungime Segmente
1) Valorile lungimilor segmentelor sunt obţinute din proiecţie în plan.

Punct început	X / Y	Punct sfârşit	X / Y	Lungime segment (** (m)
1	450.349,041 511.331,451	2	450.227,59 511.359,96	124.752
2	450.227,59 511.359,96	3	450.239,465 511.320,78	40.941
3	450.239,465 511.320,78	4	450.254,304 511.290,892	33.368
4	450.254,304 511.290,892	5	450.275,142 511.237,15	57.641
5	450.275,142 511.237,15	6	450.296,521 511.196,566	45.871

Punct început	X / Y	Punct sfârşit	X / Y	Lungime segment (** (m)
6	450.296,521 511.196,566	7	450.293,599 511.275,878	79.366
7	450.293,599 511.275,878	8	450.345,398 511.273,75	51.843
8	450.345,398 511.273,75	9	450.345,471 511.286,378	12.628
9	450.345,471 511.286,378	1	450.349,041 511.331,451	45.214

** Lungimile segmentelor sunt determinate în planul de proiecţie Stereo 70 şi sunt rotunjite la 1 milimetru.
*** Distanţa dintre puncte este formată din segmente cumulate ce sunt mai mici decât valoarea 1 milimetru.

DATE DESPRE IMOBILUL NR. 2326

Oficiul de Cadastru şi Publicitate Imobiliară SIBIU
Biroul de Cadastru şi Publicitate Imobiliară Medias

A. Partea I. Descrierea imobilului

TEREN Extravilan

Adresa: Jud. Sibiu

Nr. Crt	Nr cadastral Nr. topografic	Suprafaţa* (mp)	Observaţii / Referinţe
A1		1.509	Sector cadastral:63 Teren neimprejmuit;

B. Partea II. Proprietari şi acte

Inscrieri privitoare la dreptul de proprietate şi alte drepturi reale		Referinţe
/		
Act Normativ nr. 7, din 13/03/1996 emis de PARLAMENTUL ROMANIEI (lege);		
B1	Inscrierea provizorie, drept de PROPRIETATE, dobandit prin Lege, cota actuala 1/1	A1
	1) **MUNICIPIUL MEDIAS**, CIF:4240677, proprietar neidentificat	

C. Partea III. SARCINI .

Inscrieri privind dezmembramintele dreptului de proprietate, drepturi reale de garanţie şi sarcini	Referinţe
NU SUNT	

Anexa Nr. 1 La Partea I

Teren

Nr cadastral	Suprafaţa (mp)*	Observaţii / Referinţe
	1.509	

* Suprafaţa este determinată in planul de proiecţie Stereo 70.

DETALII LINIARE IMOBIL

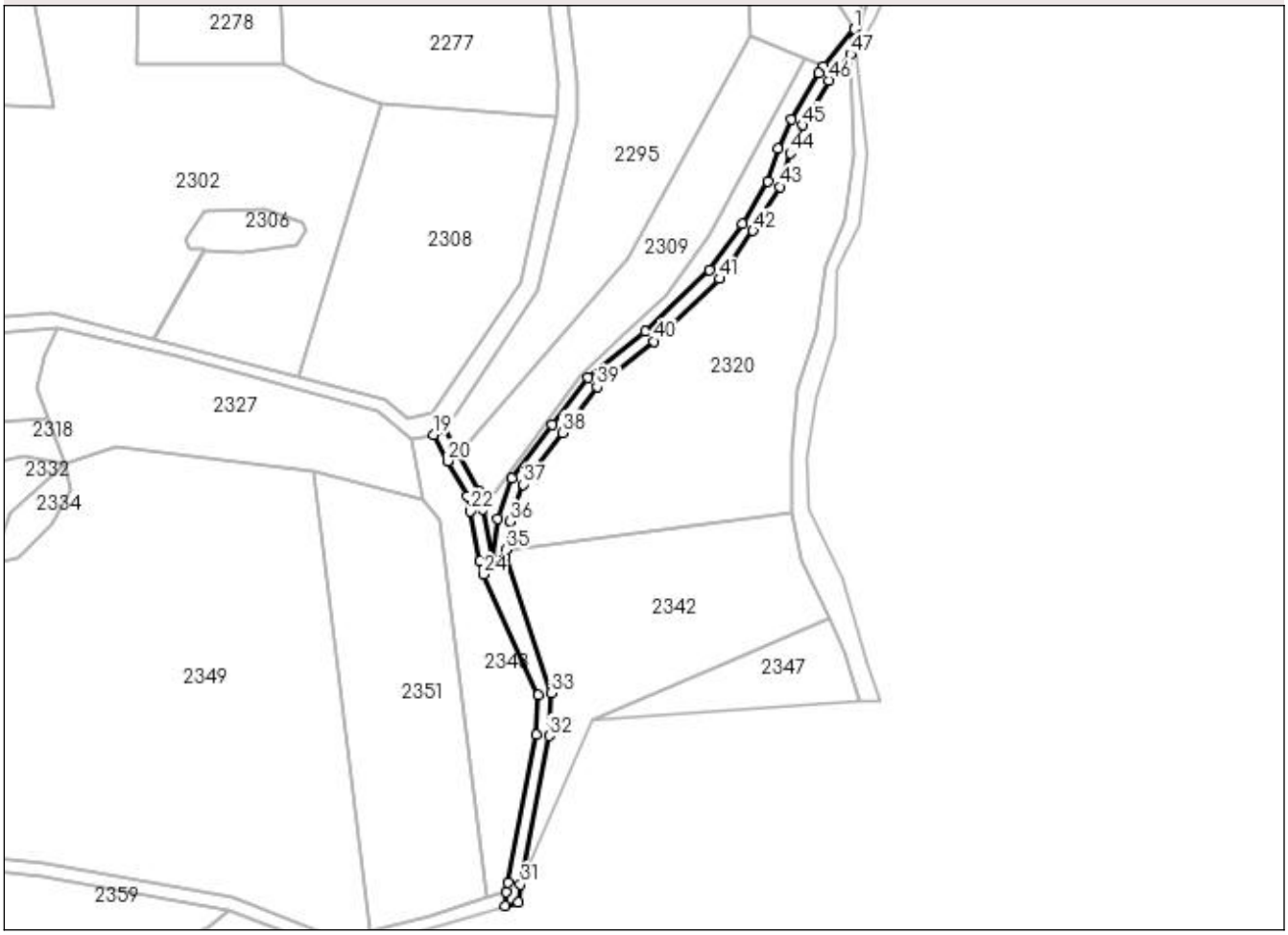

Date referitoare la teren

Crt	Categorie folosință	Intra vilan	Suprafaţa (mp)	Tarla	Parcelă	Nr. topo	Observaţii / Referinţe
1	drum	NU	1.509	70	3797/1	-	

Lungime Segmente

1) Valorile lungimilor segmentelor sunt obţinute din proiecţie în plan.

Punct început	X / Y	Punct sfârşit	X / Y	Lungime segment
1	450.789,838 511.420,849	2	450.780,231 511.409,135	15.149
4	450.770,282 511.392,758	5	450.766,027 511.383,65	10.053
7	450.754,924 511.360,288	8	450.744,751 511.345,778	17.721
10	450.706,8 511.312,325	11	450.695,725 511.297,651	18.384
13	450.678,585 511.268,534	14	450.676,933 511.256,206	12.438
16	450.673,084 511.276,928	17	450.666,679 511.288,389	13.13

Punct început	X / Y	Punct sfârşit	X / Y	Lungime segment
2	450.780,231 511.409,135	3	450.778,651 511.407,219	2.484
5	450.766,027 511.383,65	6	450.762,962 511.373,456	10.645
8	450.744,751 511.345,778	9	450.724,62 511.326,709	27.728
11	450.695,725 511.297,651	12	450.683,21 511.281,067	20.776
14	450.676,933 511.256,206	15	450.674,096 511.271,481	15.536
17	450.666,679 511.288,389	18	450.662,325 511.296,443	9.155

Punct început	X / Y	Punct sfârşit	X / Y	Lungime segment
3	450.778,651 511.407,219	4	450.770,282 511.392,758	16.708
6	450.762,962 511.373,456	7	450.754,924 511.360,288	15.427
9	450.724,62 511.326,709	10	450.706,8 511.312,325	22.901
12	450.683,21 511.281,067	13	450.678,585 511.268,534	13.36
15	450.674,096 511.271,481	16	450.673,084 511.276,928	5.541
18	450.662,325 511.296,443	19	450.658,806 511.294,541	4.0

Punct început	X / Y	Punct sfârşit	X / Y	Lungime segment
19	450.658,806 511.294,541	20	450.663,173 511.286,462	9.183
22	450.670,163 511.270,75	23	450.673,052 511.255,196	15.82
25	450.691,303 511.213,612	26	450.690,827 511.201,321	12.3
28	450.681,508 511.152,332	29	450.680,965 511.148,009	4.357
31	450.685,832 511.154,66	32	450.694,812 511.200,859	47.063
34	450.681,022 511.256,6	35	450.681,32 511.258,825	2.245
37	450.686,758 511.279,129	38	450.698,918 511.295,241	20.186
40	450.727,256 511.323,696	41	450.747,794 511.343,152	28.29
43	450.766,644 511.371,811	44	450.769,774 511.382,22	10.869
46	450.781,947 511.404,929	47	450.788,609 511.413,007	10.471

Punct început	X / Y	Punct sfârşit	X / Y	Lungime segment
20	450.663,173 511.286,462	21	450.669,272 511.275,551	12.5
23	450.673,052 511.255,196	24	450.674,407 511.251,179	4.24
26	450.690,827 511.201,321	27	450.681,88 511.155,292	46.89
29	450.680,965 511.148,009	30	450.685,149 511.149,225	4.357
32	450.694,812 511.200,859	33	450.695,328 511.214,192	13.343
35	450.681,32 511.258,825	36	450.682,491 511.267,564	8.817
38	450.698,918 511.295,241	39	450.709,696 511.309,522	17.892
41	450.747,794 511.343,152	42	450.758,272 511.358,096	18.251
44	450.769,774 511.382,22	45	450.773,832 511.390,906	9.587
47	450.788,609 511.413,007	1	450.789,838 511.420,849	7.937

Punct început	X / Y	Punct sfârşit	X / Y	Lungime segment
21	450.669,272 511.275,551	22	450.670,163 511.270,75	4.883
24	450.674,407 511.251,179	25	450.691,303 511.213,612	41.192
27	450.681,88 511.155,292	28	450.681,508 511.152,332	2.983
30	450.685,149 511.149,225	31	450.685,832 511.154,66	5.479
33	450.695,328 511.214,192	34	450.681,022 511.256,6	44.756
36	450.682,491 511.267,564	37	450.686,758 511.279,129	12.327
39	450.709,696 511.309,522	40	450.727,256 511.323,696	22.567
42	450.758,272 511.358,096	43	450.766,644 511.371,811	16.069
45	450.773,832 511.390,906	46	450.781,947 511.404,929	16.202

** Lungimile segmentelor sunt determinate în planul de proiecţie Stereo 70 şi sunt rotunjite la 1 milimetru.
*** Distanţa dintre puncte este formată din segmente cumulate ce sunt mai mici decât valoarea 1 milimetru.

DATE DESPRE IMOBILUL NR. 2327

Oficiul de Cadastru şi Publicitate Imobiliară SIBIU
Biroul de Cadastru şi Publicitate Imobiliară Medias

A. Partea I. Descrierea imobilului

TEREN Extravilan

Adresa: Jud. Sibiu

Nr. Crt	Nr cadastral Nr. topografic	Suprafaţa* (mp)	Observaţii / Referinţe
A1		3.300	Sector cadastral:63 Teren neimprejmuit;

B. Partea II. Proprietari şi acte

Inscrieri privitoare la dreptul de proprietate şi alte drepturi reale		Referinţe
/		
Act Administrativ nr. 942/6, din 26/05/1995 emis de CJSDPAT SIBIU (TITLU DE PROPRIETATE);		
B1	Intabulare, drept de PROPRIETATE, dobandit prin Constituire, cota actuala 1/1	A1
	1) **ILIE NICOLAE**	

C. Partea III. SARCINI .

Inscrieri privind dezmembramintele dreptului de proprietate, drepturi reale de garanţie şi sarcini	Referinţe
NU SUNT	

Anexa Nr. 1 La Partea I

Teren

Nr cadastral	Suprafaţa (mp)*	Observaţii / Referinţe
	3.300	

* Suprafaţa este determinată in planul de proiecţie Stereo 70.

DETALII LINIARE IMOBIL

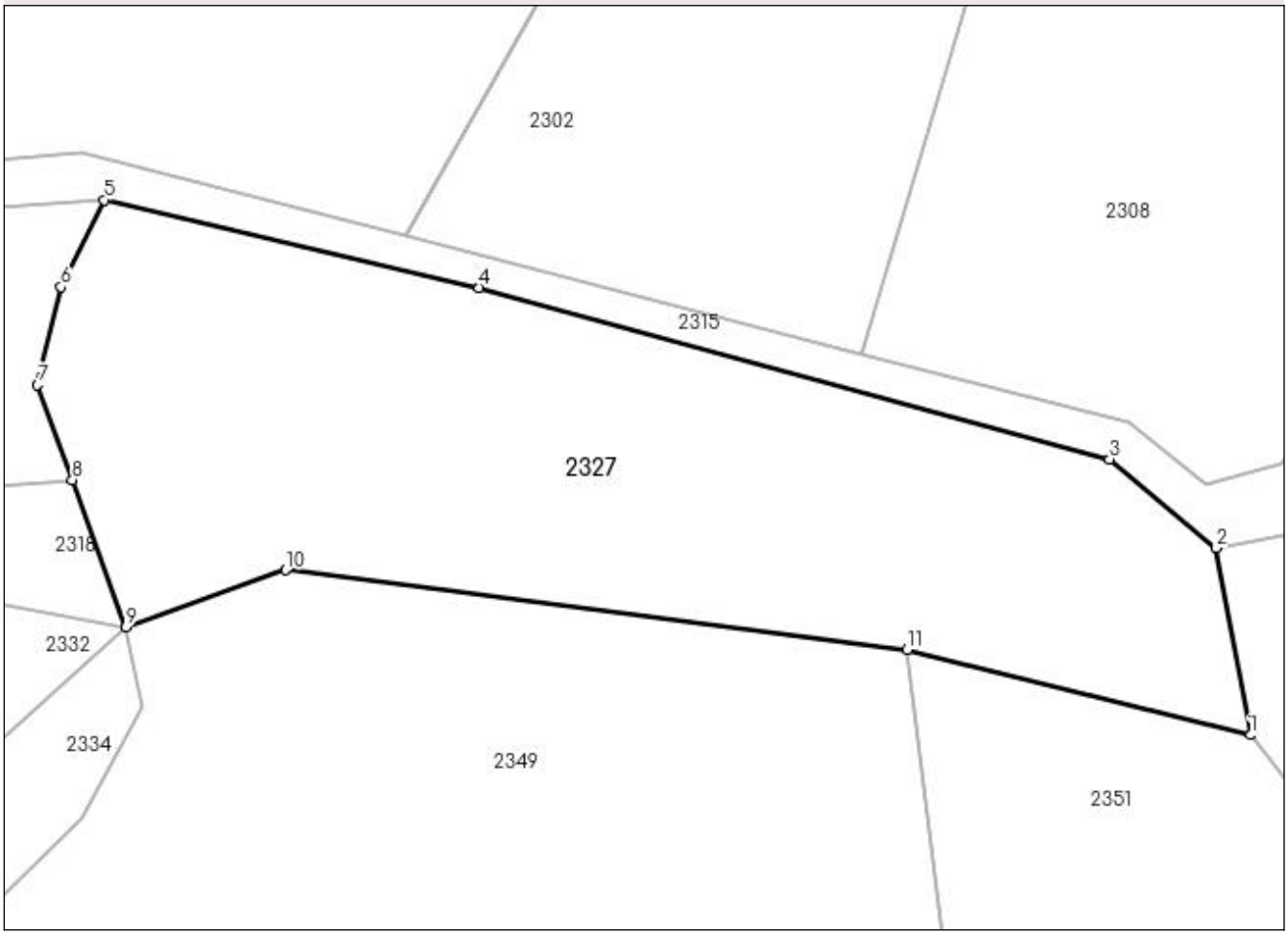

Date referitoare la teren

Crt	Categorie folosință	Intra vilan	Suprafaţa (mp)	Tarla	Parcelă	Nr. topo	Observaţii / Referinţe
1	arabil	NU	3.300	70	3833/1	-	

Lungime Segmente
1) Valorile lungimilor segmentelor sunt obţinute din proiecţie în plan.

Punct început	X / Y	Punct sfârşit	X / Y	Lungime segment (** (m)
1	450.655,48 511.274,689	2	450.652,1 511.293,22	18.837
2	450.652,1 511.293,22	3	450.641,522 511.302,01	13.754
3	450.641,522 511.302,01	4	450.579,06 511.318,981	64.727
4	450.579,06 511.318,981	5	450.541,92 511.327,677	38.144
5	450.541,92 511.327,677	6	450.537,595 511.319,066	9.636

Punct început	X / Y	Punct sfârşit	X / Y	Lungime segment (** (m)
6	450.537,595 511.319,066	7	450.535,291 511.309,349	9.986
7	450.535,291 511.309,349	8	450.538,74 511.299,935	10.026
8	450.538,74 511.299,935	9	450.544,068 511.285,394	15.487
9	450.544,068 511.285,394	10	450.559,868 511.291,032	16.776
10	450.559,868 511.291,032	11	450.621,451 511.283,114	62.089
11	450.621,451 511.283,114	1	450.655,48 511.274,689	35.057

** Lungimile segmentelor sunt determinate în planul de proiecţie Stereo 70 şi sunt rotunjite la 1 milimetru.
*** Distanţa dintre puncte este formată din segmente cumulate ce sunt mai mici decât valoarea 1 milimetru.

DATE DESPRE IMOBILUL NR. 2328

Oficiul de Cadastru şi Publicitate Imobiliară SIBIU
Biroul de Cadastru şi Publicitate Imobiliară Medias

A. Partea I. Descrierea imobilului

TEREN Extravilan

Adresa: Jud. Sibiu

Nr. Crt	Nr cadastral Nr. topografic	Suprafaţa* (mp)	Observaţii / Referinţe
A1		2.200	Sector cadastral:63 Teren neimprejmuit;

B. Partea II. Proprietari şi acte

Inscrieri privitoare la dreptul de proprietate şi alte drepturi reale		Referinţe
/		
Act Administrativ nr. 934/6, din 25/05/1995 emis de CJSDPAT SIBIU (TITLU DE PROPRIETATE);		
B1	Intabulare, drept de PROPRIETATE, dobandit prin Constituire, cota actuala 1/1	A1
	1) **TOMA OVIDIU**	

C. Partea III. SARCINI .

Inscrieri privind dezmembramintele dreptului de proprietate, drepturi reale de garanţie şi sarcini	Referinţe
NU SUNT	

Anexa Nr. 1 La Partea I

Teren

Nr cadastral	Suprafaţa (mp)*	Observaţii / Referinţe
	2.200	

* Suprafaţa este determinată in planul de proiecţie Stereo 70.

DETALII LINIARE IMOBIL

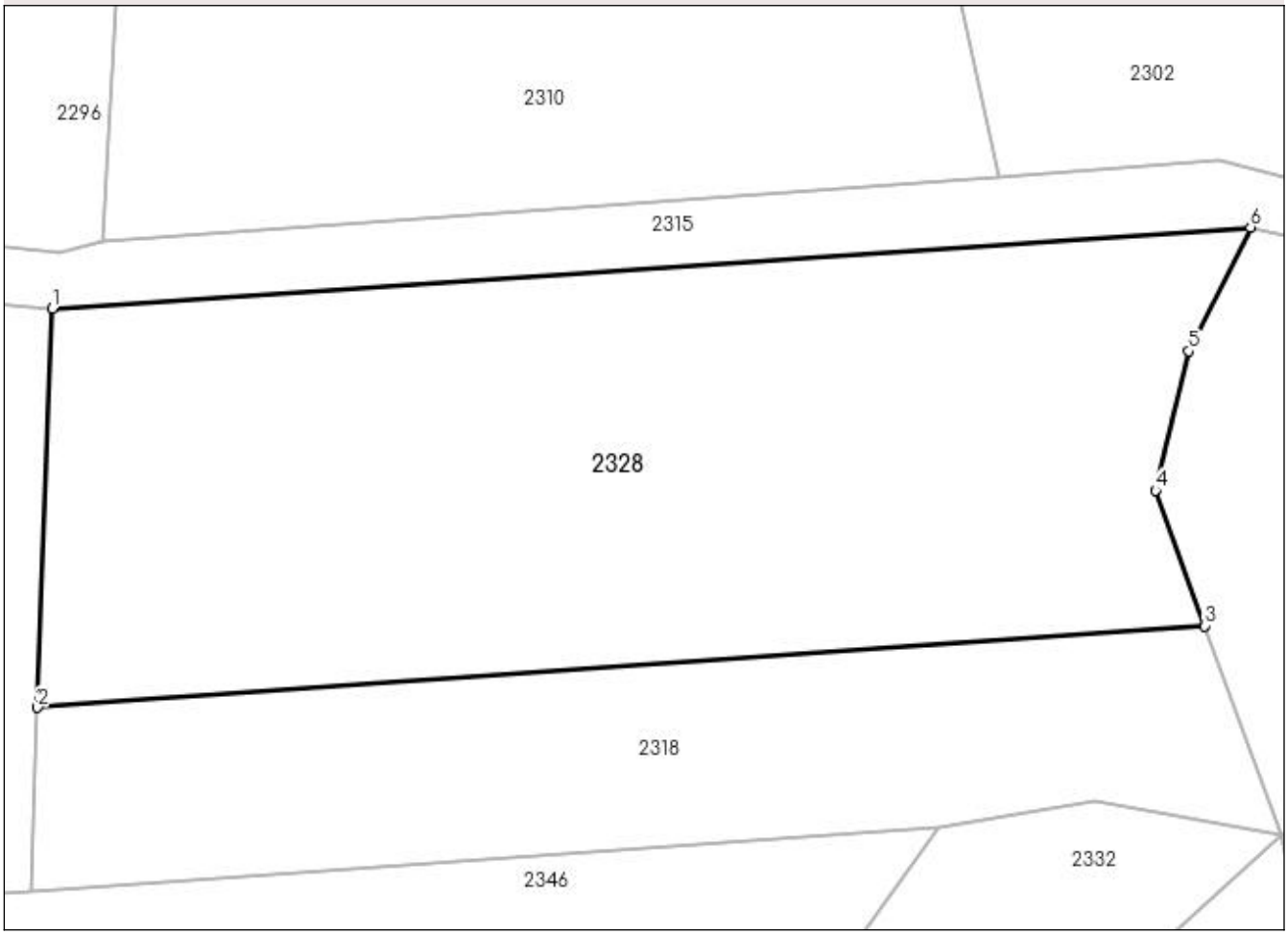

Date referitoare la teren

Crt	Categorie folosință	Intra vilan	Suprafaţa (mp)	Tarla	Parcelă	Nr. topo	Observaţii / Referinţe
1	faneata	NU	2.200	70	3791/6	-	

Lungime Segmente
1) Valorile lungimilor segmentelor sunt obţinute din proiecţie în plan.

Punct început	X / Y	Punct sfârşit	X / Y	Lungime segment (** (m)
1	450.458,471 511.322,004	2	450.457,436 511.294,242	27.781
2	450.457,436 511.294,242	3	450.538,74 511.299,935	81.503
3	450.538,74 511.299,935	4	450.535,291 511.309,349	10.026
4	450.535,291 511.309,349	5	450.537,595 511.319,066	9.986
5	450.537,595 511.319,066	6	450.541,92 511.327,677	9.636

Punct început	X / Y	Punct sfârşit	X / Y	Lungime segment (** (m)
6	450.541,92 511.327,677	1	450.458,471 511.322,004	83.642

** Lungimile segmentelor sunt determinate în planul de proiecţie Stereo 70 şi sunt rotunjite la 1 milimetru.
*** Distanţa dintre puncte este formată din segmente cumulate ce sunt mai mici decât valoarea 1 milimetru.

DATE DESPRE IMOBILUL NR. 2329

Oficiul de Cadastru şi Publicitate Imobiliară SIBIU
Biroul de Cadastru şi Publicitate Imobiliară Medias

A. Partea I. Descrierea imobilului

TEREN Extravilan

Adresa: Jud. Sibiu

Nr. Crt	Nr cadastral Nr. topografic	Suprafaţa* (mp)	Observaţii / Referinţe
A1		500	Sector cadastral:63 Teren neimprejmuit;

B. Partea II. Proprietari şi acte

Inscrieri privitoare la dreptul de proprietate şi alte drepturi reale		Referinţe
/		
Act Administrativ nr. 822/6, din 23/05/1995 emis de CJSDPAT SIBIU (TITLU DE PROPRIETATE);		
B1	Intabulare, drept de PROPRIETATE, dobandit prin Constituire, cota actuala 1/1	A1
	1) **CARCULEA GHEORGHE**	

C. Partea III. SARCINI .

Inscrieri privind dezmembramintele dreptului de proprietate, drepturi reale de garanţie şi sarcini	Referinţe
NU SUNT	

Anexa Nr. 1 La Partea I

Teren

Nr cadastral	Suprafaţa (mp)*	Observaţii / Referinţe
	500	

* Suprafaţa este determinată in planul de proiecţie Stereo 70.

DETALII LINIARE IMOBIL

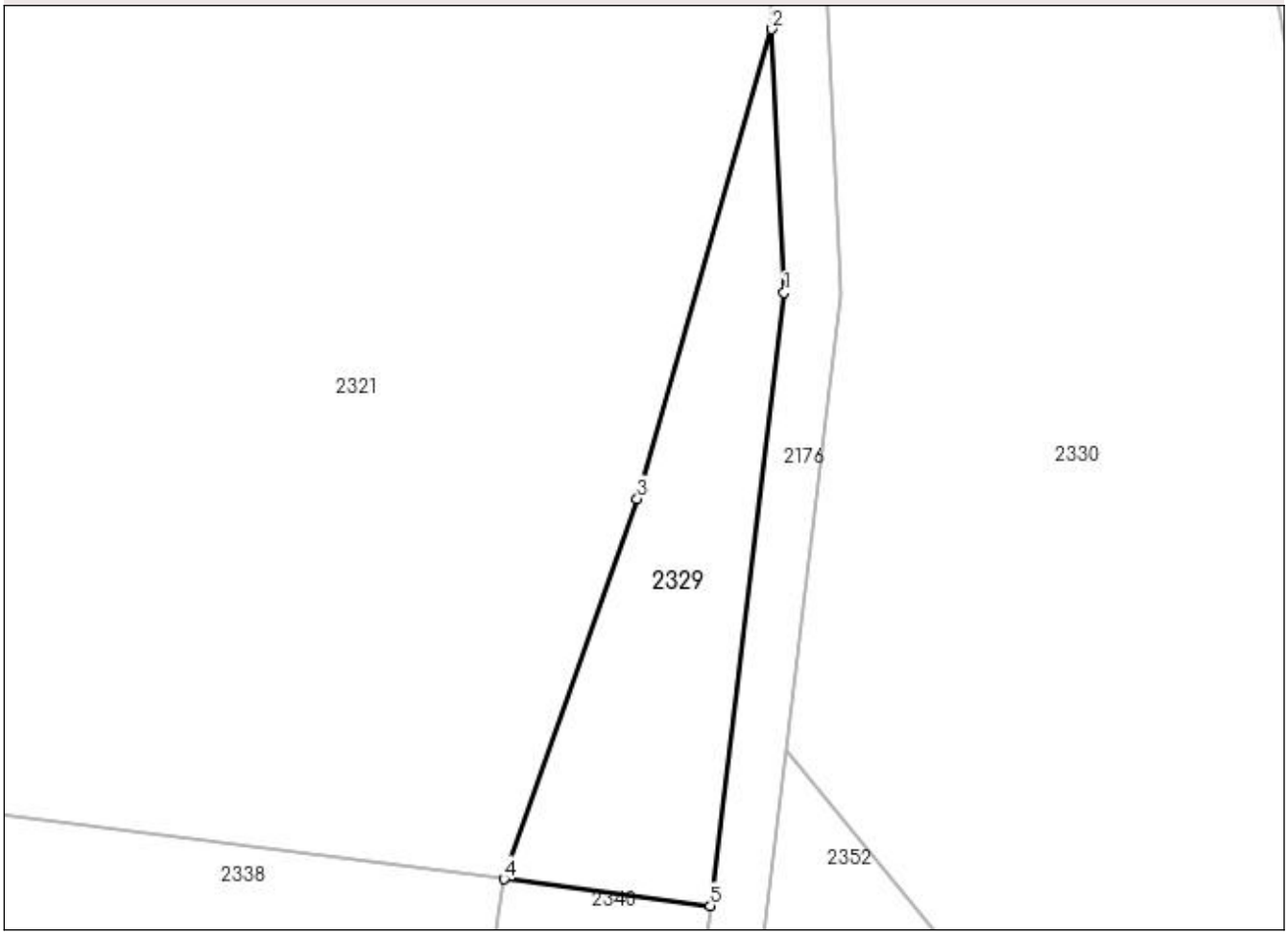

Date referitoare la teren

Crt	Categorie folosinţă	Intra vilan	Suprafaţa (mp)	Tarla	Parcelă	Nr. topo	Observaţii / Referinţe
1	faneata	NU	500	70	3768/3	-	

Lungime Segmente
1) Valorile lungimilor segmentelor sunt obţinute din proiecţie în plan.

Punct început	X / Y	Punct sfârşit	X / Y	Lungime segment (** (m)
1	449.983,56 511.317,714	2	449.982,7 511.336,428	18.734
2	449.982,7 511.336,428	3	449.973,131 511.303,09	34.685
3	449.973,131 511.303,09	4	449.963,648 511.276,075	28.63
4	449.963,648 511.276,075	5	449.978,326 511.274,177	14.8
5	449.978,326 511.274,177	1	449.983,56 511.317,714	43.85

** Lungimile segmentelor sunt determinate în planul de proiecţie Stereo 70 şi sunt rotunjite la 1 milimetru.
*** Distanţa dintre puncte este formată din segmente cumulate ce sunt mai mici decât valoarea 1 milimetru.

DATE DESPRE IMOBILUL NR. 2330

Oficiul de Cadastru şi Publicitate Imobiliară SIBIU
Biroul de Cadastru şi Publicitate Imobiliară Medias

A. Partea I. Descrierea imobilului

TEREN Extravilan

Adresa: Jud. Sibiu

Nr. Crt	Nr cadastral Nr. topografic	Suprafaţa* (mp)	Observaţii / Referinţe
A1		8.700	Sector cadastral:63 Teren neimprejmuit;

B. Partea II. Proprietari şi acte

Inscrieri privitoare la dreptul de proprietate şi alte drepturi reale		Referinţe
/		
Act Administrativ nr. 752/6, din 30/05/1995 emis de CJSDPAT SIBIU (TITLU DE PROPRIETATE);		
B1	Intabulare, drept de PROPRIETATE, dobandit prin Reconstituire, cota actuala 1/1	A1
	1) **RADU POMPEI**	

C. Partea III. SARCINI .

Inscrieri privind dezmembramintele dreptului de proprietate, drepturi reale de garanţie şi sarcini	Referinţe
NU SUNT	

Anexa Nr. 1 La Partea I

Teren

Nr cadastral	Suprafaţa (mp)*	Observaţii / Referinţe
	8.700	

* Suprafaţa este determinată in planul de proiecţie Stereo 70.

DETALII LINIARE IMOBIL

Date referitoare la teren

Crt	Categorie folosinţă	Intra vilan	Suprafaţa (mp)	Tarla	Parcelă	Nr. topo	Observaţii / Referinţe
1	arabil	NU	8.700	70	3776/1	-	

Lungime Segmente
1) Valorile lungimilor segmentelor sunt obţinute din proiecţie în plan.

Punct început	X / Y	Punct sfârşit	X / Y	Lungime segment (** (m)
1	450.016,524 511.350,69	2	450.005,984 511.407,006	57.293
2	450.005,984 511.407,006	3	449.993,574 511.453,207	47.839
3	449.993,574 511.453,207	4	449.988,446 511.428,413	25.319
4	449.988,446 511.428,413	5	449.985,22 511.403,434	25.187
5	449.985,22 511.403,434	6	449.985,481 511.363,054	40.38

Punct început	X / Y	Punct sfârşit	X / Y	Lungime segment (** (m)
6	449.985,481 511.363,054	7	449.987,571 511.317,566	45.536
7	449.987,571 511.317,566	8	449.983,672 511.285,195	32.604
8	449.983,672 511.285,195	9	449.995,344 511.271,064	18.328
9	449.995,344 511.271,064	10	450.025,593 511.145,995	128.676
10	450.025,593 511.145,995	11	450.026,52 511.142,158	3.947
11	450.026,52 511.142,158	12	450.051,097 511.148,155	25.298
12	450.051,097 511.148,155	13	450.038,037 511.225,844	78.779
13	450.038,037 511.225,844	14	450.028,586 511.282,065	57.01
14	450.028,586 511.282,065	1	450.016,524 511.350,69	69.677

** Lungimile segmentelor sunt determinate în planul de proiecţie Stereo 70 şi sunt rotunjite la 1 milimetru.
*** Distanţa dintre puncte este formată din segmente cumulate ce sunt mai mici decât valoarea 1 milimetru.

DATE DESPRE IMOBILUL NR. 2331

Oficiul de Cadastru şi Publicitate Imobiliară SIBIU
Biroul de Cadastru şi Publicitate Imobiliară Medias

A. Partea I. Descrierea imobilului

TEREN Extravilan

Adresa: Jud. Sibiu

Nr. Crt	Nr cadastral Nr. topografic	Suprafaţa* (mp)	Observaţii / Referinţe
A1		6.800	Sector cadastral:63 Teren neimprejmuit;

B. Partea II. Proprietari şi acte

Inscrieri privitoare la dreptul de proprietate şi alte drepturi reale		Referinţe
/		
Act Administrativ nr. 314, din 26/11/2007 emis de CONSILIUL LOCAL MEDIAS (HOTARARE DE CONSILIU);		
B1	Intabulare, drept de PROPRIETATE, dobandit prin Lege, cota actuala 1/1	A1
	1) **MUNICIPIUL MEDIAŞ DOMENIUL PRIVAT**, CIF:4240677	

C. Partea III. SARCINI .

Inscrieri privind dezmembramintele dreptului de proprietate, drepturi reale de garanţie şi sarcini	Referinţe
NU SUNT	

Anexa Nr. 1 La Partea I

Teren

Nr cadastral	Suprafaţa (mp)*	Observaţii / Referinţe
	6.800	

* Suprafaţa este determinată in planul de proiecţie Stereo 70.

DETALII LINIARE IMOBIL

Date referitoare la teren

Crt	Categorie folosinţă	Intra vilan	Suprafaţa (mp)	Tarla	Parcelă	Nr. topo	Observaţii / Referinţe
1	faneata	NU	6.800	70	3788/2	-	

Lungime Segmente
1) Valorile lungimilor segmentelor sunt obţinute din proiecţie în plan.

Punct început	X / Y	Punct sfârşit	X / Y	Lungime segment (** (m)
1	450.208,269 511.359,383	2	450.168,342 511.357,446	39.974
2	450.168,342 511.357,446	3	450.164,417 511.276,43	81.111
3	450.164,417 511.276,43	4	450.167,062 511.250,65	25.915
4	450.167,062 511.250,65	5	450.192,127 511.233,897	30.148
5	450.192,127 511.233,897	6	450.202,106 511.183,186	51.684

Punct început	X / Y	Punct sfârşit	X / Y	Lungime segment (** (m)
6	450.202,106 511.183,186	7	450.222,04 511.179,277	20.313
7	450.222,04 511.179,277	1	450.208,269 511.359,383	180.632

** Lungimile segmentelor sunt determinate în planul de proiecţie Stereo 70 şi sunt rotunjite la 1 milimetru.
*** Distanţa dintre puncte este formată din segmente cumulate ce sunt mai mici decât valoarea 1 milimetru.

DATE DESPRE IMOBILUL NR. 2332

Oficiul de Cadastru şi Publicitate Imobiliară SIBIU
Biroul de Cadastru şi Publicitate Imobiliară Medias

A. Partea I. Descrierea imobilului

TEREN Extravilan

Adresa: Jud. Sibiu

Nr. Crt	Nr cadastral Nr. topografic	Suprafaţa* (mp)	Observaţii / Referinţe
A1		400	Sector cadastral:63 Teren neimprejmuit;

B. Partea II. Proprietari şi acte

Inscrieri privitoare la dreptul de proprietate şi alte drepturi reale		Referinţe
/		
Act Administrativ nr. 802/6, din 22/05/1995 emis de CJSDPAT SIBIU (TITLU DE PROPRIETATE);		
B1	Intabulare, drept de PROPRIETATE, dobandit prin Constituire, cota actuala 1/1	A1
	1) **COMÂNAC ANA**	

C. Partea III. SARCINI .

Inscrieri privind dezmembramintele dreptului de proprietate, drepturi reale de garanţie şi sarcini	Referinţe
NU SUNT	

Anexa Nr. 1 La Partea I

Teren

Nr cadastral	Suprafaţa (mp)*	Observaţii / Referinţe
	400	

* Suprafaţa este determinată in planul de proiecţie Stereo 70.

DETALII LINIARE IMOBIL

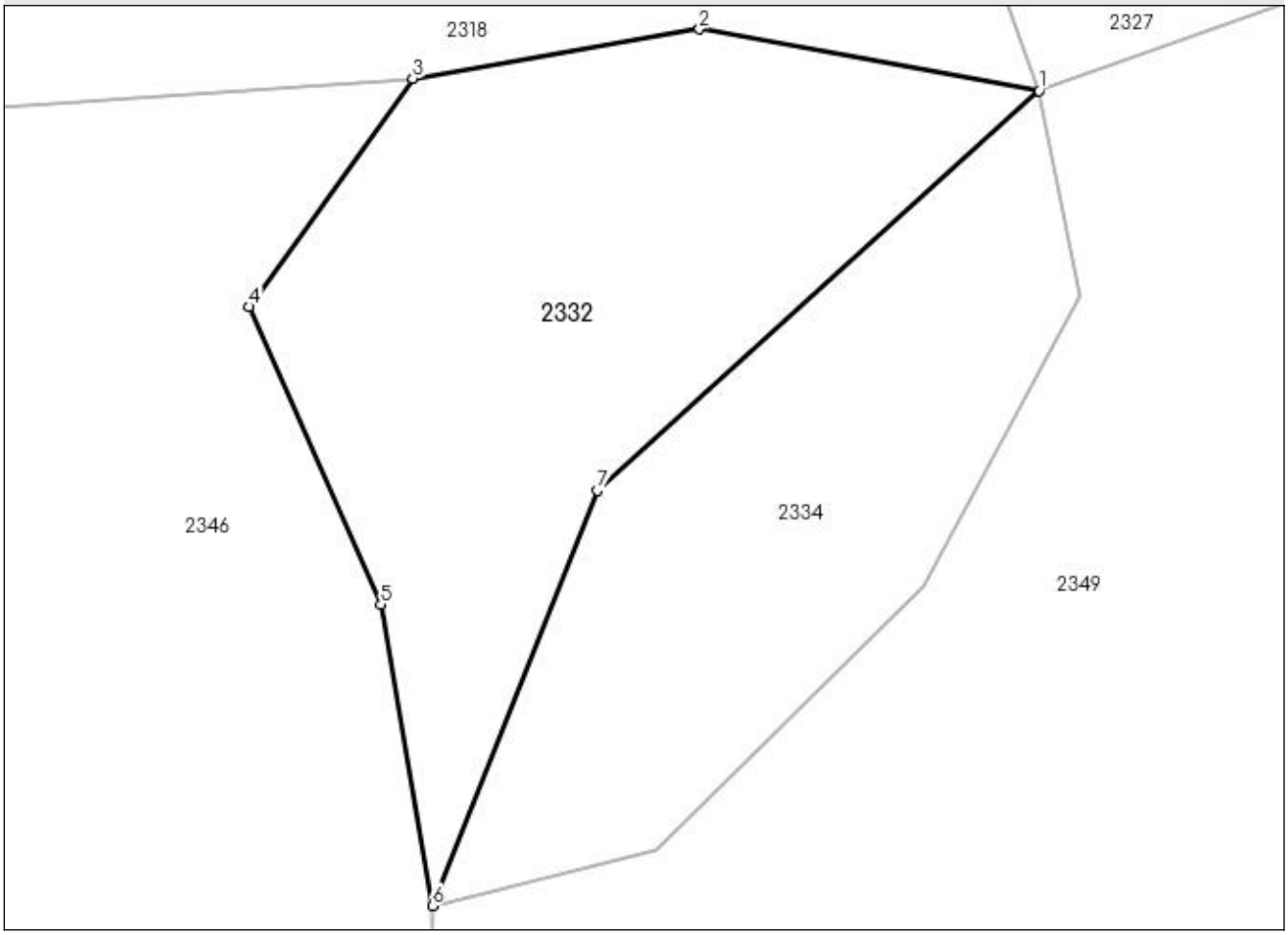

Date referitoare la teren

Crt	Categorie folosință	Intra vilan	Suprafaţa (mp)	Tarla	Parcelă	Nr. topo	Observaţii / Referinţe
1	faneata	NU	400	70	3796/2	-	tufaris

Lungime Segmente
1) Valorile lungimilor segmentelor sunt obţinute din proiecţie în plan.

Punct început	X / Y	Punct sfârşit	X / Y	Lungime segment (** (m)
1	450.544,068 511.285,394	2	450.531,119 511.287,742	13.16
2	450.531,119 511.287,742	3	450.520,185 511.285,863	11.095
3	450.520,185 511.285,863	4	450.513,941 511.277,16	10.711
4	450.513,941 511.277,16	5	450.518,976 511.265,822	12.406
5	450.518,976 511.265,822	6	450.520,932 511.254,342	11.645

Punct început	X / Y	Punct sfârşit	X / Y	Lungime segment (** (m)
6	450.520,932 511.254,342	7	450.527,211 511.270,157	17.015
7	450.527,211 511.270,157	1	450.544,068 511.285,394	22.723

** Lungimile segmentelor sunt determinate în planul de proiecţie Stereo 70 şi sunt rotunjite la 1 milimetru.
*** Distanţa dintre puncte este formată din segmente cumulate ce sunt mai mici decât valoarea 1 milimetru.

DATE DESPRE IMOBILUL NR. 2333

Oficiul de Cadastru şi Publicitate Imobiliară SIBIU
Biroul de Cadastru şi Publicitate Imobiliară Medias

A. Partea I. Descrierea imobilului

TEREN Extravilan

Adresa: Jud. Sibiu

Nr. Crt	Nr cadastral Nr. topografic	Suprafaţa* (mp)	Observaţii / Referinţe
A1		1.000	Sector cadastral:63 Teren neimprejmuit;

B. Partea II. Proprietari şi acte

Inscrieri privitoare la dreptul de proprietate şi alte drepturi reale		Referinţe
/		
Act Administrativ nr. 700/6, din 14/06/1995 emis de CJSDPAT SIBIU (TITLU DE PROPRIETATE);		
B1	Intabulare, drept de PROPRIETATE, dobandit prin Reconstituire, cota actuala 1/1	A1
	1) **POPA MARIA** 2) **DUMITRESCU EMILIA**	

C. Partea III. SARCINI .

Inscrieri privind dezmembramintele dreptului de proprietate, drepturi reale de garanţie şi sarcini	Referinţe
NU SUNT	

Anexa Nr. 1 La Partea I

Teren

Nr cadastral	Suprafaţa (mp)*	Observaţii / Referinţe
	1.000	

* Suprafaţa este determinată in planul de proiecţie Stereo 70.

DETALII LINIARE IMOBIL

Date referitoare la teren

Crt	Categorie folosință	Intra vilan	Suprafaţa (mp)	Tarla	Parcelă	Nr. topo	Observaţii / Referinţe
1	faneata	NU	1.000	70	3778/3	-	tufaris

Lungime Segmente
1) Valorile lungimilor segmentelor sunt obţinute din proiecţie în plan.

Punct început	X / Y	Punct sfârşit	X / Y	Lungime segment (** (m)
1	450.065,034 511.229,142	2	450.076,408 511.230,532	11.459
2	450.076,408 511.230,532	3	450.058,798 511.318,51	89.723
3	450.058,798 511.318,51	4	450.047,147 511.317,934	11.665
4	450.047,147 511.317,934	5	450.053,476 511.290,389	28.263
5	450.053,476 511.290,389	1	450.065,034 511.229,142	62.328

** Lungimile segmentelor sunt determinate în planul de proiecţie Stereo 70 şi sunt rotunjite la 1 milimetru.
*** Distanţa dintre puncte este formată din segmente cumulate ce sunt mai mici decât valoarea 1 milimetru.

DATE DESPRE IMOBILUL NR. 2334

Oficiul de Cadastru şi Publicitate Imobiliară SIBIU
Biroul de Cadastru şi Publicitate Imobiliară Medias

A. Partea I. Descrierea imobilului

TEREN Extravilan

Adresa: Jud. Sibiu

Nr. Crt	Nr cadastral Nr. topografic	Suprafaţa* (mp)	Observaţii / Referinţe
A1		300	Sector cadastral:63 Teren neimprejmuit;

B. Partea II. Proprietari şi acte

Inscrieri privitoare la dreptul de proprietate şi alte drepturi reale		Referinţe
/		
Act Administrativ nr. 942/6, din 26/05/1995 emis de CJSDPAT SIBIU (TITLU DE PROPRIETATE);		
B1	Intabulare, drept de PROPRIETATE, dobandit prin Constituire, cota actuala 1/1	A1
	1) **ILIE NICOLAE**	

C. Partea III. SARCINI .

Inscrieri privind dezmembramintele dreptului de proprietate, drepturi reale de garanţie şi sarcini	Referinţe
NU SUNT	

Anexa Nr. 1 La Partea I

Teren

Nr cadastral	Suprafaţa (mp)*	Observaţii / Referinţe
	300	

* Suprafaţa este determinată in planul de proiecţie Stereo 70.

DETALII LINIARE IMOBIL

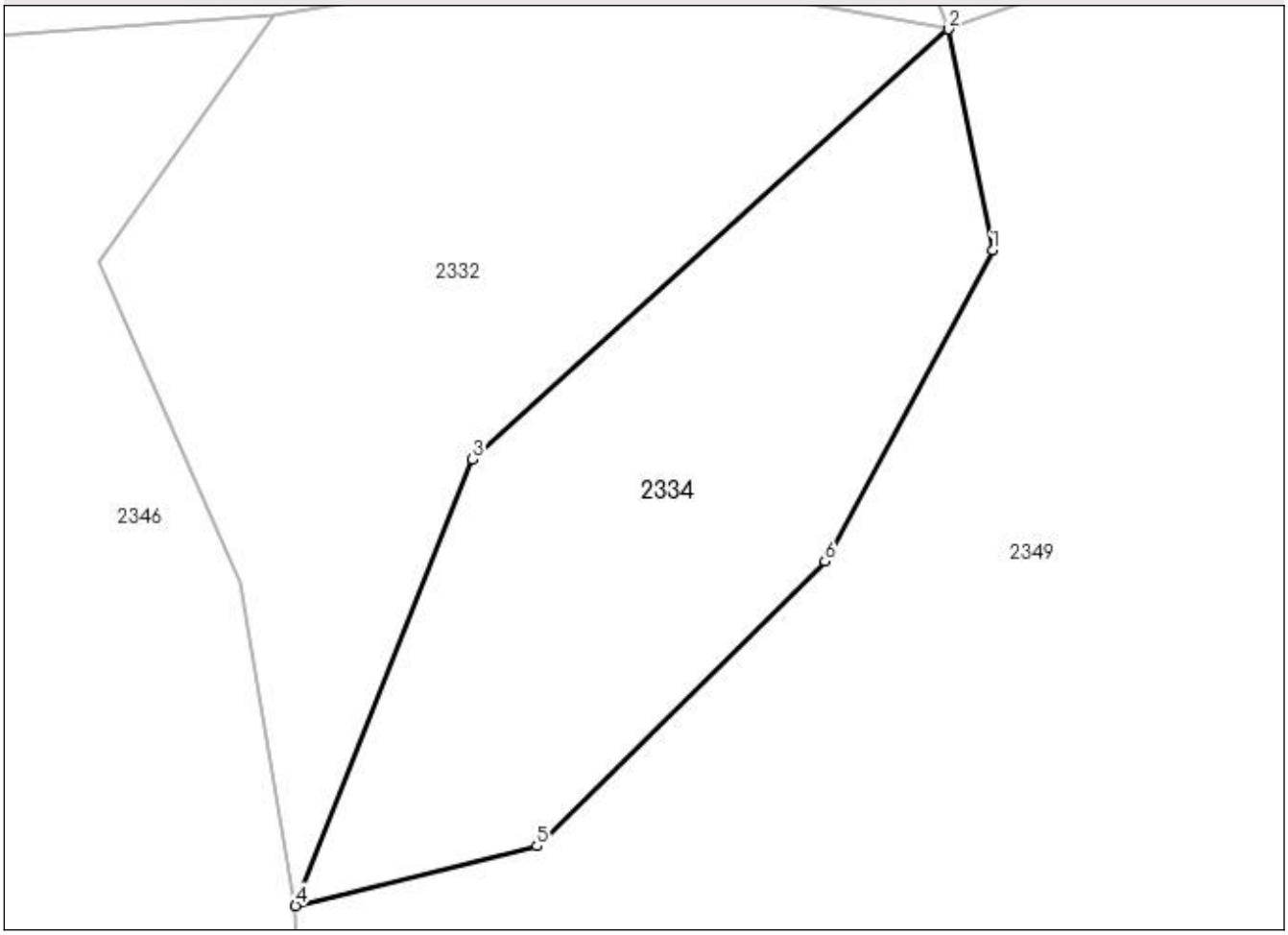

Date referitoare la teren

Crt	Categorie folosinţă	Intra vilan	Suprafaţa (mp)	Tarla	Parcelă	Nr. topo	Observaţii / Referinţe
1	faneata	NU	300	70	3796/1	-	tufaris

Lungime Segmente
1) Valorile lungimilor segmentelor sunt obţinute din proiecţie în plan.

Punct început	X / Y	Punct sfârşit	X / Y	Lungime segment (** (m)
1	450.545,643 511.277,562	2	450.544,068 511.285,394	7.988
2	450.544,068 511.285,394	3	450.527,211 511.270,157	22.723
3	450.527,211 511.270,157	4	450.520,932 511.254,342	17.015
4	450.520,932 511.254,342	5	450.529,497 511.256,451	8.821
5	450.529,497 511.256,451	6	450.539,699 511.266,543	14.35

Punct început	X / Y	Punct sfârşit	X / Y	Lungime segment (** (m)
6	450.539,699 511.266,543	1	450.545,643 511.277,562	12.52

** Lungimile segmentelor sunt determinate în planul de proiecţie Stereo 70 şi sunt rotunjite la 1 milimetru.
*** Distanţa dintre puncte este formată din segmente cumulate ce sunt mai mici decât valoarea 1 milimetru.

DATE DESPRE IMOBILUL NR. 2335

Oficiul de Cadastru şi Publicitate Imobiliară SIBIU
Biroul de Cadastru şi Publicitate Imobiliară Medias

A. Partea I. Descrierea imobilului

TEREN Extravilan

Adresa: Jud. Sibiu

Nr. Crt	Nr cadastral Nr. topografic	Suprafaţa* (mp)	Observaţii / Referinţe
A1		523	Sector cadastral:63 Teren neimprejmuit;

B. Partea II. Proprietari şi acte

Inscrieri privitoare la dreptul de proprietate şi alte drepturi reale		Referinţe
/		
Act Normativ nr. 7, din 13/03/1996 emis de PARLAMENTUL ROMANIEI (lege);		
B1	Inscrierea provizorie, drept de PROPRIETATE, dobandit prin Lege, cota actuala 1/1	A1
	1) **MUNICIPIUL MEDIAS**, CIF:4240677, proprietar neidentificat	

C. Partea III. SARCINI .

Inscrieri privind dezmembramintele dreptului de proprietate, drepturi reale de garanţie şi sarcini	Referinţe
NU SUNT	

Anexa Nr. 1 La Partea I

Teren

Nr cadastral	Suprafaţa (mp)*	Observaţii / Referinţe
	523	

* Suprafaţa este determinată in planul de proiecţie Stereo 70.

DETALII LINIARE IMOBIL

Date referitoare la teren

Crt	Categorie folosinţă	Intra vilan	Suprafaţa (mp)	Tarla	Parcelă	Nr. topo	Observaţii / Referinţe
1	drum	NU	523	70	3791/1/1	-	

Lungime Segmente
1) Valorile lungimilor segmentelor sunt obţinute din proiecţie în plan.

Punct început	X / Y	Punct sfârşit	X / Y	Lungime segment (** (m)
1	450.353,028 511.331,136	2	450.349,041 511.331,451	4.0
2	450.349,041 511.331,451	3	450.345,471 511.286,378	45.214
3	450.345,471 511.286,378	4	450.345,398 511.273,75	12.628
4	450.345,398 511.273,75	5	450.344,975 511.200,654	73.098
5	450.344,975 511.200,654	6	450.348,975 511.200,63	4.0

Punct început	X / Y	Punct sfârşit	X / Y	Lungime segment (** (m)
6	450.348,975 511.200,63	7	450.349,262 511.250,171	49.541
7	450.349,262 511.250,171	8	450.349,47 511.286,208	36.039
8	450.349,47 511.286,208	1	450.353,028 511.331,136	45.068

** Lungimile segmentelor sunt determinate în planul de proiecţie Stereo 70 şi sunt rotunjite la 1 milimetru.
*** Distanţa dintre puncte este formată din segmente cumulate ce sunt mai mici decât valoarea 1 milimetru.

DATE DESPRE IMOBILUL NR. 2336

Oficiul de Cadastru şi Publicitate Imobiliară SIBIU
Biroul de Cadastru şi Publicitate Imobiliară Medias

A. Partea I. Descrierea imobilului

TEREN Extravilan

Adresa: Jud. Sibiu

Nr. Crt	Nr cadastral Nr. topografic	Suprafaţa* (mp)	Observaţii / Referinţe
A1		3.500	Sector cadastral:63 Teren neimprejmuit;

B. Partea II. Proprietari şi acte

Inscrieri privitoare la dreptul de proprietate şi alte drepturi reale		Referinţe
/		
Act Administrativ nr. 724/6, din 24/05/1995 emis de CJSDPAT SIBIU (TITLU DE PROPRIETATE);		
B1	Intabulare, drept de PROPRIETATE, dobandit prin Reconstituire, cota actuala 1/1	A1
	1) **MUNTEAN SOFIA**	

C. Partea III. SARCINI .

Inscrieri privind dezmembramintele dreptului de proprietate, drepturi reale de garanţie şi sarcini	Referinţe
NU SUNT	

Anexa Nr. 1 La Partea I

Teren

Nr cadastral	Suprafaţa (mp)*	Observaţii / Referinţe
	3.500	

* Suprafaţa este determinată in planul de proiecţie Stereo 70.

DETALII LINIARE IMOBIL

Date referitoare la teren

Crt	Categorie folosință	Intra vilan	Suprafaţa (mp)	Tarla	Parcelă	Nr. topo	Observaţii / Referinţe
1	faneata	NU	3.500	70	3791/3	-	NR PARCELA 3782/2 GRESIT IN TP

Lungime Segmente
1) Valorile lungimilor segmentelor sunt obţinute din proiecţie în plan.

Punct început	X / Y	Punct sfârşit	X / Y	Lungime segment (** (m)
1	450.451,734 511.281,092	2	450.382,103 511.284,576	69.718
2	450.382,103 511.284,576	3	450.349,47 511.286,208	32.673
3	450.349,47 511.286,208	4	450.349,262 511.250,171	36.039
4	450.349,262 511.250,171	5	450.403,498 511.251,935	54.265
5	450.403,498 511.251,935	6	450.404,002 511.246,872	5.088

Punct început	X / Y	Punct sfârşit	X / Y	Lungime segment (** (m)
6	450.404,002 511.246,872	7	450.458,207 511.253,069	54.558
7	450.458,207 511.253,069	1	450.451,734 511.281,092	28.761

** Lungimile segmentelor sunt determinate în planul de proiecţie Stereo 70 şi sunt rotunjite la 1 milimetru.
*** Distanţa dintre puncte este formată din segmente cumulate ce sunt mai mici decât valoarea 1 milimetru.

DATE DESPRE IMOBILUL NR. 2337

Oficiul de Cadastru şi Publicitate Imobiliară SIBIU
Biroul de Cadastru şi Publicitate Imobiliară Medias

A. Partea I. Descrierea imobilului

TEREN Extravilan

Adresa: Jud. Sibiu

Nr. Crt	Nr cadastral Nr. topografic	Suprafaţa* (mp)	Observaţii / Referinţe
A1		3.400	Sector cadastral:63 Teren neimprejmuit;

B. Partea II. Proprietari şi acte

Inscrieri privitoare la dreptul de proprietate şi alte drepturi reale		Referinţe
/		
Act Administrativ nr. 917/6, din 23/05/1993 emis de CJSDPAT SIBIU (TITLU DE PROPRIETATE);		
B1	Intabulare, drept de PROPRIETATE, dobandit prin Constituire, cota actuala 1/1	A1
	1) **GĂBAN SANDU**	

C. Partea III. SARCINI .

Inscrieri privind dezmembramintele dreptului de proprietate, drepturi reale de garanţie şi sarcini	Referinţe
NU SUNT	

Anexa Nr. 1 La Partea I

Teren

Nr cadastral	Suprafaţa (mp)*	Observaţii / Referinţe
	3.400	

* Suprafaţa este determinată in planul de proiecţie Stereo 70.

DETALII LINIARE IMOBIL

Date referitoare la teren

Crt	Categorie folosinţă	Intra vilan	Suprafaţa (mp)	Tarla	Parcelă	Nr. topo	Observaţii / Referinţe
1	faneata	NU	3.400	70	3781/2	-	tufaris

Lungime Segmente
1) Valorile lungimilor segmentelor sunt obţinute din proiecţie în plan.

Punct început	X / Y	Punct sfârşit	X / Y	Lungime segment (** (m)
1	450.156,281 511.212,816	2	450.143,906 511.212,696	12.375
2	450.143,906 511.212,696	3	450.139,641 511.204,547	9.197
3	450.139,641 511.204,547	4	450.134,632 511.206,469	5.364
4	450.134,632 511.206,469	5	450.131,792 511.275,162	68.751
5	450.131,792 511.275,162	6	450.129,198 511.337,904	62.795

Punct început	X / Y	Punct sfârşit	X / Y	Lungime segment (** (m)
6	450.129,198 511.337,904	7	450.110,725 511.337,482	18.478
7	450.110,725 511.337,482	8	450.110,859 511.286,084	51.398
8	450.110,859 511.286,084	9	450.124,14 511.179,6	107.309
9	450.124,14 511.179,6	10	450.162,843 511.184,078	38.961
10	450.162,843 511.184,078	1	450.156,281 511.212,816	29.478

** Lungimile segmentelor sunt determinate în planul de proiecţie Stereo 70 şi sunt rotunjite la 1 milimetru.
*** Distanţa dintre puncte este formată din segmente cumulate ce sunt mai mici decât valoarea 1 milimetru.

DATE DESPRE IMOBILUL NR. 2338

Oficiul de Cadastru şi Publicitate Imobiliară SIBIU
Biroul de Cadastru şi Publicitate Imobiliară Medias

A. Partea I. Descrierea imobilului

TEREN Extravilan

Adresa: Jud. Sibiu

Nr. Crt	Nr cadastral Nr. topografic	Suprafaţa* (mp)	Observaţii / Referinţe
A1		4.200	Sector cadastral:63 Teren neimprejmuit;

B. Partea II. Proprietari şi acte

Inscrieri privitoare la dreptul de proprietate şi alte drepturi reale		Referinţe
/		
Act Administrativ nr. 933/6, din 25/05/1995 emis de CJSDPAT SIBIU (TITLU DE PROPRIETATE);		
B1	Intabulare, drept de PROPRIETATE, dobandit prin Constituire, cota actuala 1/1	A1
	1) **GAŞPAR OTILIA**	

C. Partea III. SARCINI .

Inscrieri privind dezmembramintele dreptului de proprietate, drepturi reale de garanţie şi sarcini	Referinţe
NU SUNT	

Anexa Nr. 1 La Partea I

Teren

Nr cadastral	Suprafaţa (mp)*	Observaţii / Referinţe
	4.200	

* Suprafaţa este determinată in planul de proiecţie Stereo 70.

DETALII LINIARE IMOBIL

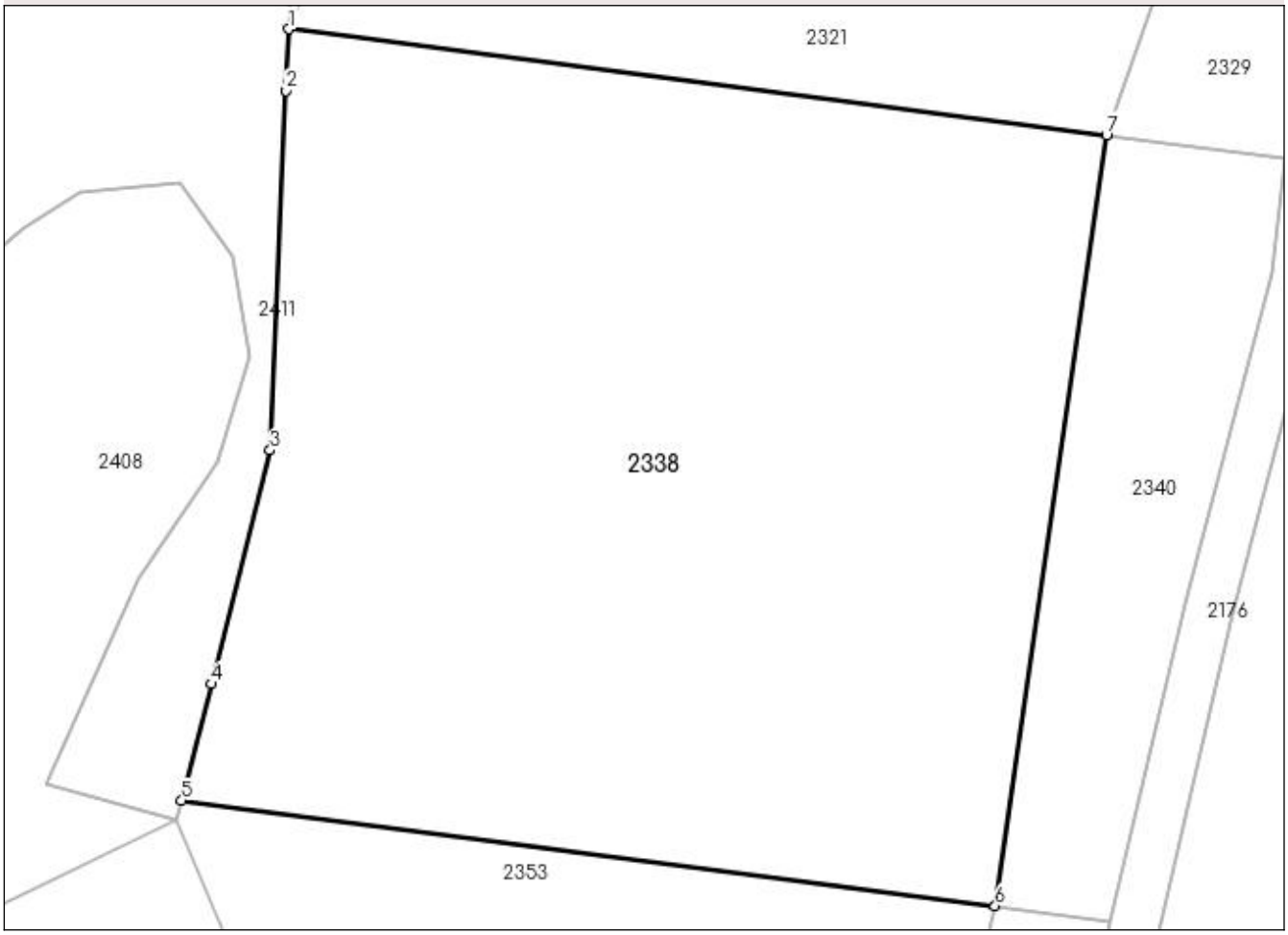

Date referitoare la teren

Crt	Categorie folosință	Intra vilan	Suprafaţa (mp)	Tarla	Parcelă	Nr. topo	Observaţii / Referinţe
1	arabil	NU	4.200	70	3764/3	-	

Lungime Segmente
1) Valorile lungimilor segmentelor sunt obţinute din proiecţie în plan.

Punct început	X / Y	Punct sfârşit	X / Y	Lungime segment (** (m)
1	449.896,622 511.284,745	2	449.896,396 511.279,686	5.064
2	449.896,396 511.279,686	3	449.895,078 511.250,246	29.469
3	449.895,078 511.250,246	4	449.890,231 511.231,074	19.775
4	449.890,231 511.231,074	5	449.887,819 511.221,533	9.841
5	449.887,819 511.221,533	6	449.954,53 511.212,905	67.266

Punct început	X / Y	Punct sfârşit	X / Y	Lungime segment (** (m)
6	449.954,53 511.212,905	7	449.963,648 511.276,075	63.826
7	449.963,648 511.276,075	1	449.896,622 511.284,745	67.585

** Lungimile segmentelor sunt determinate în planul de proiecţie Stereo 70 şi sunt rotunjite la 1 milimetru.
*** Distanţa dintre puncte este formată din segmente cumulate ce sunt mai mici decât valoarea 1 milimetru.

DATE DESPRE IMOBILUL NR. 2339

Oficiul de Cadastru şi Publicitate Imobiliară SIBIU
Biroul de Cadastru şi Publicitate Imobiliară Medias

A. Partea I. Descrierea imobilului

TEREN Extravilan

Adresa: Jud. Sibiu

Nr. Crt	Nr cadastral Nr. topografic	Suprafaţa* (mp)	Observaţii / Referinţe
A1		8.900	Sector cadastral:63 Teren neimprejmuit;

B. Partea II. Proprietari şi acte

Inscrieri privitoare la dreptul de proprietate şi alte drepturi reale		Referinţe
/		
Act Administrativ nr. 712/6, din 23/05/1995 emis de CJSDPAT SIBIU (TITLU DE PROPRIETATE);		
B1	Intabulare, drept de PROPRIETATE, dobandit prin Reconstituire, cota actuala 1/1	A1
	1) **MUNTEAN MARIA**	

C. Partea III. SARCINI .

Inscrieri privind dezmembramintele dreptului de proprietate, drepturi reale de garanţie şi sarcini	Referinţe
NU SUNT	

Anexa Nr. 1 La Partea I

Teren

Nr cadastral	Suprafaţa (mp)*	Observaţii / Referinţe
	8.900	

* Suprafaţa este determinată in planul de proiecţie Stereo 70.

DETALII LINIARE IMOBIL

Date referitoare la teren

Crt	Categorie folosinţă	Intra vilan	Suprafaţa (mp)	Tarla	Parcelă	Nr. topo	Observaţii / Referinţe
1	faneata	NU	8.900	70	3788/3	-	

Lungime Segmente
1) Valorile lungimilor segmentelor sunt obţinute din proiecţie în plan.

Punct început	X / Y	Punct sfârşit	X / Y	Lungime segment (** (m)
1	450.275,142 511.237,15	2	450.254,304 511.290,892	57.641
2	450.254,304 511.290,892	3	450.239,465 511.320,78	33.368
3	450.239,465 511.320,78	4	450.227,59 511.359,96	40.941
4	450.227,59 511.359,96	5	450.208,269 511.359,383	19.329
5	450.208,269 511.359,383	6	450.222,04 511.179,277	180.632

Punct început	X / Y	Punct sfârşit	X / Y	Lungime segment (** (m)
6	450.222,04 511.179,277	7	450.243,881 511.177,454	21.917
7	450.243,881 511.177,454	8	450.265,722 511.175,631	21.917
8	450.265,722 511.175,631	9	450.272,114 511.175,097	6.414
9	450.272,114 511.175,097	10	450.301,886 511.172,612	29.876
10	450.301,886 511.172,612	11	450.296,521 511.196,566	24.547
11	450.296,521 511.196,566	1	450.275,142 511.237,15	45.871

** Lungimile segmentelor sunt determinate în planul de proiecţie Stereo 70 şi sunt rotunjite la 1 milimetru.
*** Distanţa dintre puncte este formată din segmente cumulate ce sunt mai mici decât valoarea 1 milimetru.

DATE DESPRE IMOBILUL NR. 2340

Oficiul de Cadastru şi Publicitate Imobiliară SIBIU
Biroul de Cadastru şi Publicitate Imobiliară Medias

A. Partea I. Descrierea imobilului

TEREN Extravilan

Adresa: Jud. Sibiu

Nr. Crt	Nr cadastral Nr. topografic	Suprafaţa* (mp)	Observaţii / Referinţe
A1		800	Sector cadastral:63 Teren neimprejmuit;

B. Partea II. Proprietari şi acte

Inscrieri privitoare la dreptul de proprietate şi alte drepturi reale		Referinţe
/		
Act Administrativ nr. 933/6, din 25/05/1995 emis de CJSDPAT SIBIU (TITLU DE PROPRIETATE);		
B1	Intabulare, drept de PROPRIETATE, dobandit prin Constituire, cota actuala 1/1	A1
	1) **GAŞPAR OTILIA**	

C. Partea III. SARCINI .

Inscrieri privind dezmembramintele dreptului de proprietate, drepturi reale de garanţie şi sarcini	Referinţe
NU SUNT	

Anexa Nr. 1 La Partea I

Teren

Nr cadastral	Suprafaţa (mp)*	Observaţii / Referinţe
	800	

* Suprafaţa este determinată in planul de proiecţie Stereo 70.

DETALII LINIARE IMOBIL

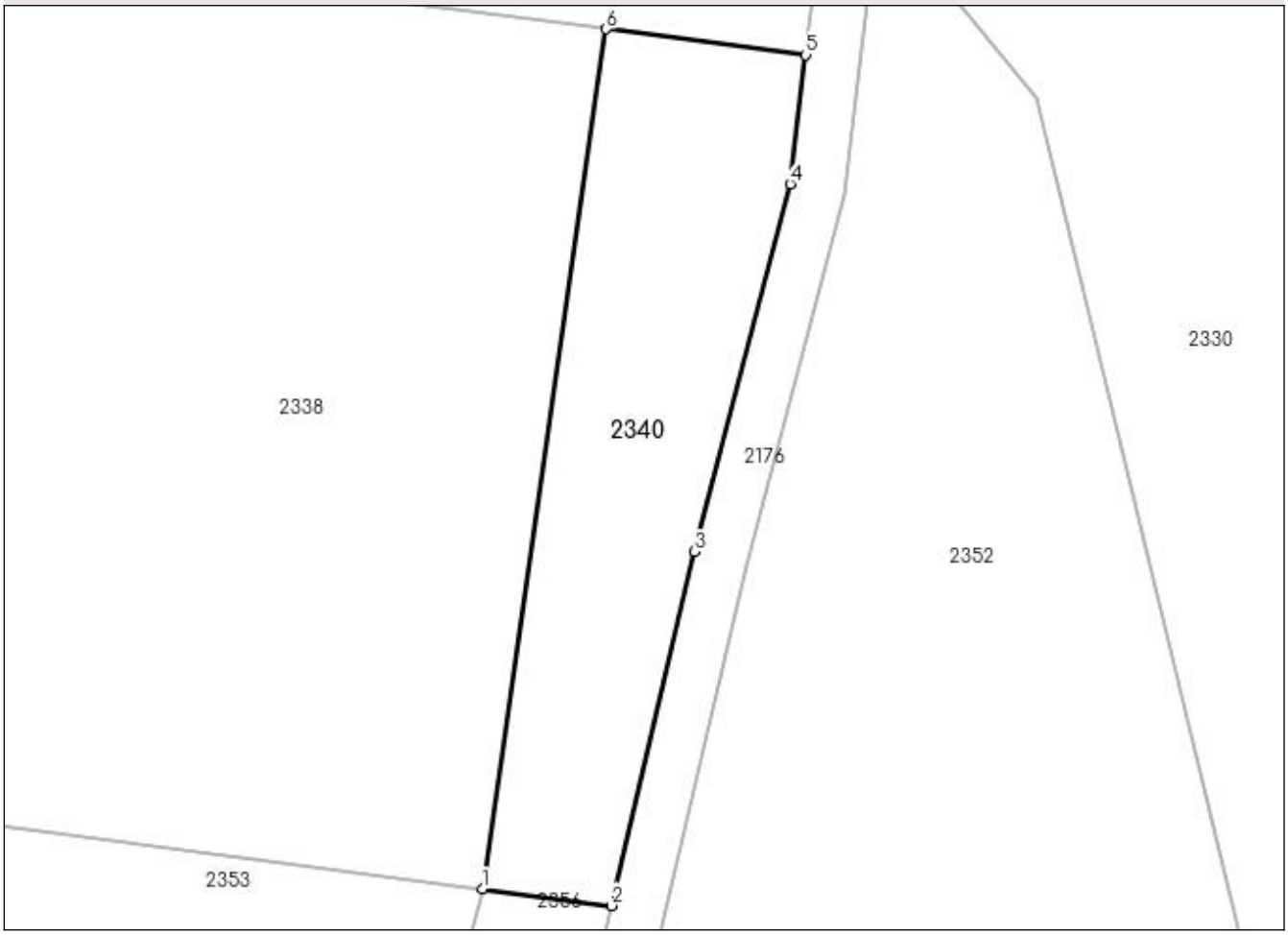

Date referitoare la teren

Crt	Categorie folosinţă	Intra vilan	Suprafaţa (mp)	Tarla	Parcelă	Nr. topo	Observaţii / Referinţe
1	faneata	NU	800	70	3768/2	-	

Lungime Segmente
1) Valorile lungimilor segmentelor sunt obţinute din proiecţie în plan.

Punct început	X / Y	Punct sfârşit	X / Y	Lungime segment (** (m)
1	449.954,53 511.212,905	2	449.964,015 511.211,678	9.564
2	449.964,015 511.211,678	3	449.970,119 511.237,676	26.706
3	449.970,119 511.237,676	4	449.977,173 511.264,687	27.916
4	449.977,173 511.264,687	5	449.978,326 511.274,177	9.56
5	449.978,326 511.274,177	6	449.963,648 511.276,075	14.8

Punct început	X / Y	Punct sfârşit	X / Y	Lungime segment (** (m)
6	449.963,648 511.276,075	1	449.954,53 511.212,905	63.826

** Lungimile segmentelor sunt determinate în planul de proiecţie Stereo 70 şi sunt rotunjite la 1 milimetru.
*** Distanţa dintre puncte este formată din segmente cumulate ce sunt mai mici decât valoarea 1 milimetru.

DATE DESPRE IMOBILUL NR. 2341

Oficiul de Cadastru şi Publicitate Imobiliară SIBIU
Biroul de Cadastru şi Publicitate Imobiliară Medias

A. Partea I. Descrierea imobilului

TEREN Extravilan

Adresa: Jud. Sibiu

Nr. Crt	Nr cadastral Nr. topografic	Suprafaţa* (mp)	Observaţii / Referinţe
A1		1.000	Sector cadastral:63 Teren neimprejmuit;

B. Partea II. Proprietari şi acte

Inscrieri privitoare la dreptul de proprietate şi alte drepturi reale		Referinţe
/		
Act Administrativ nr. 314, din 26/11/2007 emis de CONSILIUL LOCAL MEDIAS (HOTARARE DE CONSILIU);		
B1	Intabulare, drept de PROPRIETATE, dobandit prin Lege, cota actuala 1/1	A1
	1) **MUNICIPIUL MEDIAŞ DOMENIUL PRIVAT**, CIF:4240677	

C. Partea III. SARCINI .

Inscrieri privind dezmembramintele dreptului de proprietate, drepturi reale de garanţie şi sarcini	Referinţe
NU SUNT	

Anexa Nr. 1 La Partea I

Teren

Nr cadastral	Suprafaţa (mp)*	Observaţii / Referinţe
	1.000	

* Suprafaţa este determinată in planul de proiecţie Stereo 70.

DETALII LINIARE IMOBIL

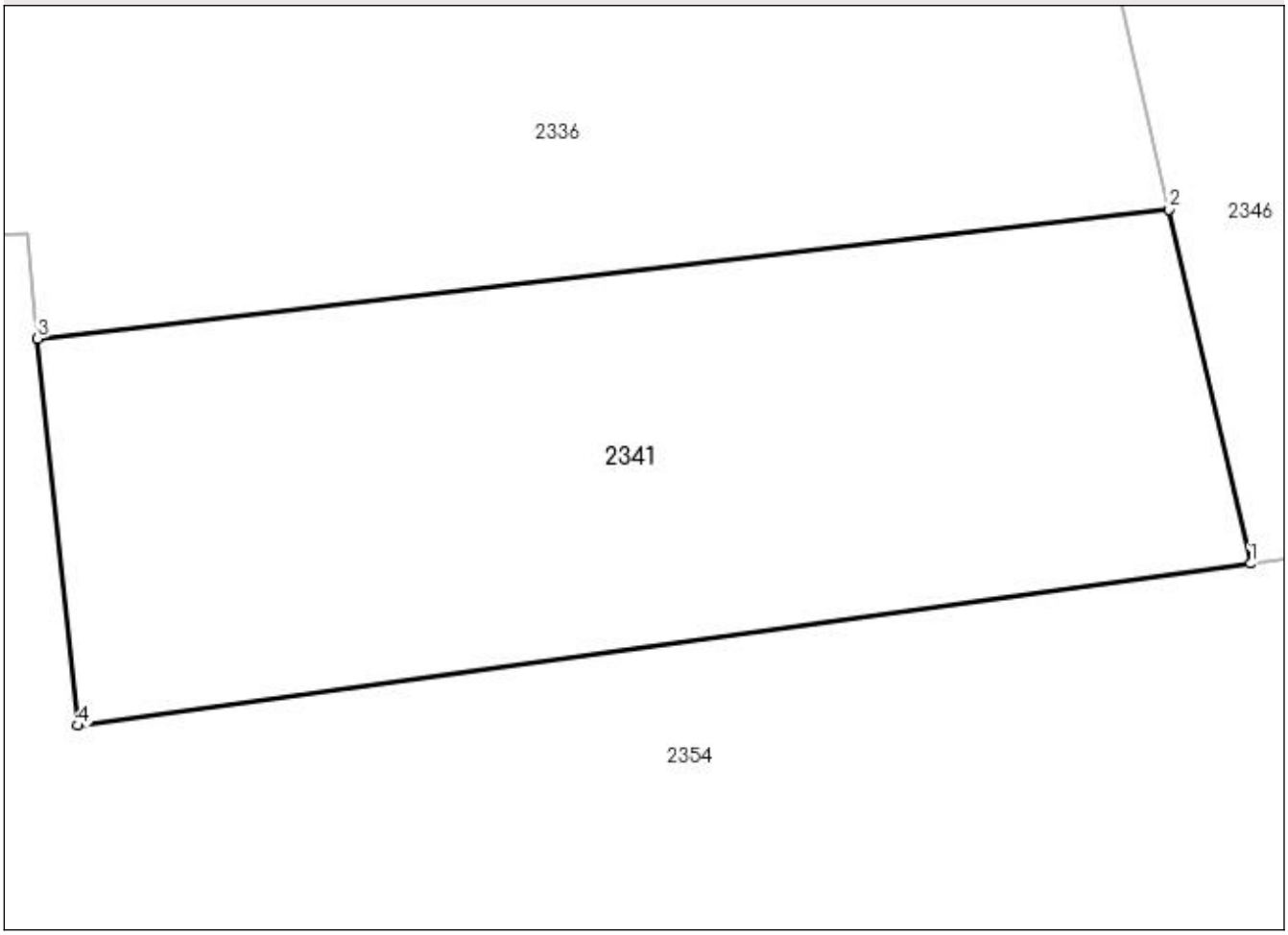

Date referitoare la teren

Crt	Categorie folosință	Intra vilan	Suprafaţa (mp)	Tarla	Parcelă	Nr. topo	Observaţii / Referinţe
1	arabil	NU	1.000	70	3795/3	-	NR PARCELA 3795 GRESIT IN HCL

Lungime Segmente
1) Valorile lungimilor segmentelor sunt obţinute din proiecţie în plan.

Punct început	X / Y	Punct sfârşit	X / Y	Lungime segment (** (m)
1	450.462,124 511.236,108	2	450.458,207 511.253,069	17.408
2	450.458,207 511.253,069	3	450.404,002 511.246,872	54.558
3	450.404,002 511.246,872	4	450.405,93 511.228,348	18.624
4	450.405,93 511.228,348	1	450.462,124 511.236,108	56.728

** Lungimile segmentelor sunt determinate în planul de proiecţie Stereo 70 şi sunt rotunjite la 1 milimetru.
*** Distanţa dintre puncte este formată din segmente cumulate ce sunt mai mici decât valoarea 1 milimetru.

DATE DESPRE IMOBILUL NR. 2342

Oficiul de Cadastru şi Publicitate Imobiliară SIBIU
Biroul de Cadastru şi Publicitate Imobiliară Medias

A. Partea I. Descrierea imobilului

TEREN Extravilan

Adresa: Jud. Sibiu

Nr. Crt	Nr cadastral Nr. topografic	Suprafaţa* (mp)	Observaţii / Referinţe
A1		4.500	Sector cadastral:63 Teren neimprejmuit;

B. Partea II. Proprietari şi acte

Inscrieri privitoare la dreptul de proprietate şi alte drepturi reale		Referinţe
/		
Act Administrativ nr. 314, din 26/11/2007 emis de CONSILIUL LOCAL MEDIAS (HOTARARE DE CONSILIU);		
B1	Intabulare, drept de PROPRIETATE, dobandit prin Lege, cota actuala 1/1	A1
	1) **MUNICIPIUL MEDIAŞ DOMENIUL PRIVAT**, CIF:4240677	

C. Partea III. SARCINI .

Inscrieri privind dezmembramintele dreptului de proprietate, drepturi reale de garanţie şi sarcini	Referinţe
NU SUNT	

Anexa Nr. 1 La Partea I

Teren

Nr cadastral	Suprafaţa (mp)*	Observaţii / Referinţe
	4.500	

* Suprafaţa este determinată in planul de proiecţie Stereo 70.

DETALII LINIARE IMOBIL

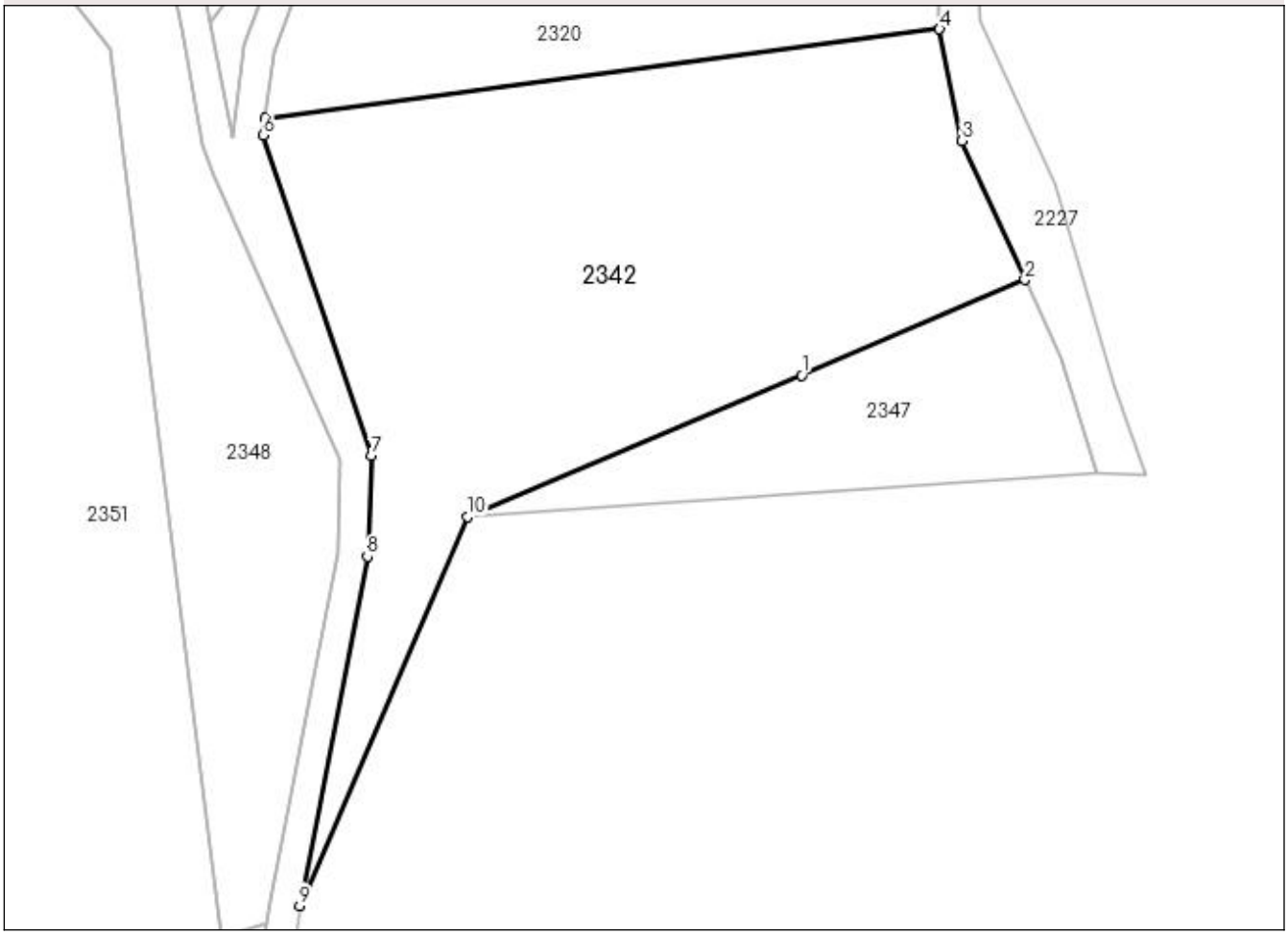

Date referitoare la teren

Crt	Categorie folosință	Intra vilan	Suprafaţa (mp)	Tarla	Parcelă	Nr. topo	Observaţii / Referinţe
1	faneata	NU	4.500	70	3801/2	-	

Lungime Segmente
1) Valorile lungimilor segmentelor sunt obţinute din proiecţie în plan.

Punct început	X / Y	Punct sfârşit	X / Y	Lungime segment (** (m)
1	450.752,351 511.224,846	2	450.781,865 511.237,476	32.102
2	450.781,865 511.237,476	3	450.773,536 511.255,85	20.174
3	450.773,536 511.255,85	4	450.770,568 511.270,629	15.074
4	450.770,568 511.270,629	5	450.681,32 511.258,825	90.026
5	450.681,32 511.258,825	6	450.681,022 511.256,6	2.245

Punct început	X / Y	Punct sfârşit	X / Y	Lungime segment (** (m)
6	450.681,022 511.256,6	7	450.695,328 511.214,192	44.756
7	450.695,328 511.214,192	8	450.694,812 511.200,859	13.343
8	450.694,812 511.200,859	9	450.685,832 511.154,66	47.063
9	450.685,832 511.154,66	10	450.708,105 511.206,121	56.073
10	450.708,105 511.206,121	1	450.752,351 511.224,846	48.046

** Lungimile segmentelor sunt determinate în planul de proiecţie Stereo 70 şi sunt rotunjite la 1 milimetru.
*** Distanţa dintre puncte este formată din segmente cumulate ce sunt mai mici decât valoarea 1 milimetru.

DATE DESPRE IMOBILUL NR. 2343

Oficiul de Cadastru şi Publicitate Imobiliară SIBIU
Biroul de Cadastru şi Publicitate Imobiliară Medias

A. Partea I. Descrierea imobilului

TEREN Extravilan

Adresa: Jud. Sibiu

Nr. Crt	Nr cadastral Nr. topografic	Suprafaţa* (mp)	Observaţii / Referinţe
A1		2.600	Sector cadastral:63 Teren neimprejmuit;

B. Partea II. Proprietari şi acte

Inscrieri privitoare la dreptul de proprietate şi alte drepturi reale		Referinţe
/		
Act Administrativ nr. 917/6, din 23/05/1993 emis de CJSDPAT SIBIU (TITLU DE PROPRIETATE);		
B1	Intabulare, drept de PROPRIETATE, dobandit prin Constituire, cota actuala 1/1	A1
	1) **GĂBAN SANDU**	

C. Partea III. SARCINI .

Inscrieri privind dezmembramintele dreptului de proprietate, drepturi reale de garanţie şi sarcini	Referinţe
NU SUNT	

Anexa Nr. 1 La Partea I

Teren

Nr cadastral	Suprafaţa (mp)*	Observaţii / Referinţe
	2.600	

* Suprafaţa este determinată in planul de proiecţie Stereo 70.

DETALII LINIARE IMOBIL

Date referitoare la teren

Crt	Categorie folosință	Intra vilan	Suprafaţa (mp)	Tarla	Parcelă	Nr. topo	Observaţii / Referinţe
1	faneata	NU	2.600	70	3782/3	-	

Lungime Segmente
1) Valorile lungimilor segmentelor sunt obţinute din proiecţie în plan.

Punct început	X / Y	Punct sfârşit	X / Y	Lungime segment (** (m)
1	450.164,417 511.276,43	2	450.131,792 511.275,162	32.65
2	450.131,792 511.275,162	3	450.134,632 511.206,469	68.751
3	450.134,632 511.206,469	4	450.139,641 511.204,547	5.364
4	450.139,641 511.204,547	5	450.143,906 511.212,696	9.197
5	450.143,906 511.212,696	6	450.156,281 511.212,816	12.375

Punct început	X / Y	Punct sfârşit	X / Y	Lungime segment (** (m)
6	450.156,281 511.212,816	7	450.162,843 511.184,078	29.478
7	450.162,843 511.184,078	8	450.173,761 511.185,341	10.991
8	450.173,761 511.185,341	9	450.167,062 511.250,65	65.652
9	450.167,062 511.250,65	1	450.164,417 511.276,43	25.915

** Lungimile segmentelor sunt determinate în planul de proiecţie Stereo 70 şi sunt rotunjite la 1 milimetru.
*** Distanţa dintre puncte este formată din segmente cumulate ce sunt mai mici decât valoarea 1 milimetru.

DATE DESPRE IMOBILUL NR. 2344

Oficiul de Cadastru şi Publicitate Imobiliară SIBIU
Biroul de Cadastru şi Publicitate Imobiliară Medias

A. Partea I. Descrierea imobilului

TEREN Extravilan

Adresa: Jud. Sibiu

Nr. Crt	Nr cadastral Nr. topografic	Suprafaţa* (mp)	Observaţii / Referinţe
A1		4.000	Sector cadastral:63 Teren neimprejmuit;

B. Partea II. Proprietari şi acte

Inscrieri privitoare la dreptul de proprietate şi alte drepturi reale		Referinţe
/		
Act Administrativ nr. 798/6, din 16/06/1995 emis de CJSDPAT SIBIU (TITLU DE PROPRIETATE);		
B1	Intabulare, drept de PROPRIETATE, dobandit prin Reconstituire, cota actuala 1/1	A1
	1) **POPA SAFTA** 2) **STANCIU LEONTE**	

C. Partea III. SARCINI .

Inscrieri privind dezmembramintele dreptului de proprietate, drepturi reale de garanţie şi sarcini	Referinţe
NU SUNT	

Anexa Nr. 1 La Partea I

Teren

Nr cadastral	Suprafaţa (mp)*	Observaţii / Referinţe
	4.000	

* Suprafaţa este determinată in planul de proiecţie Stereo 70.

DETALII LINIARE IMOBIL

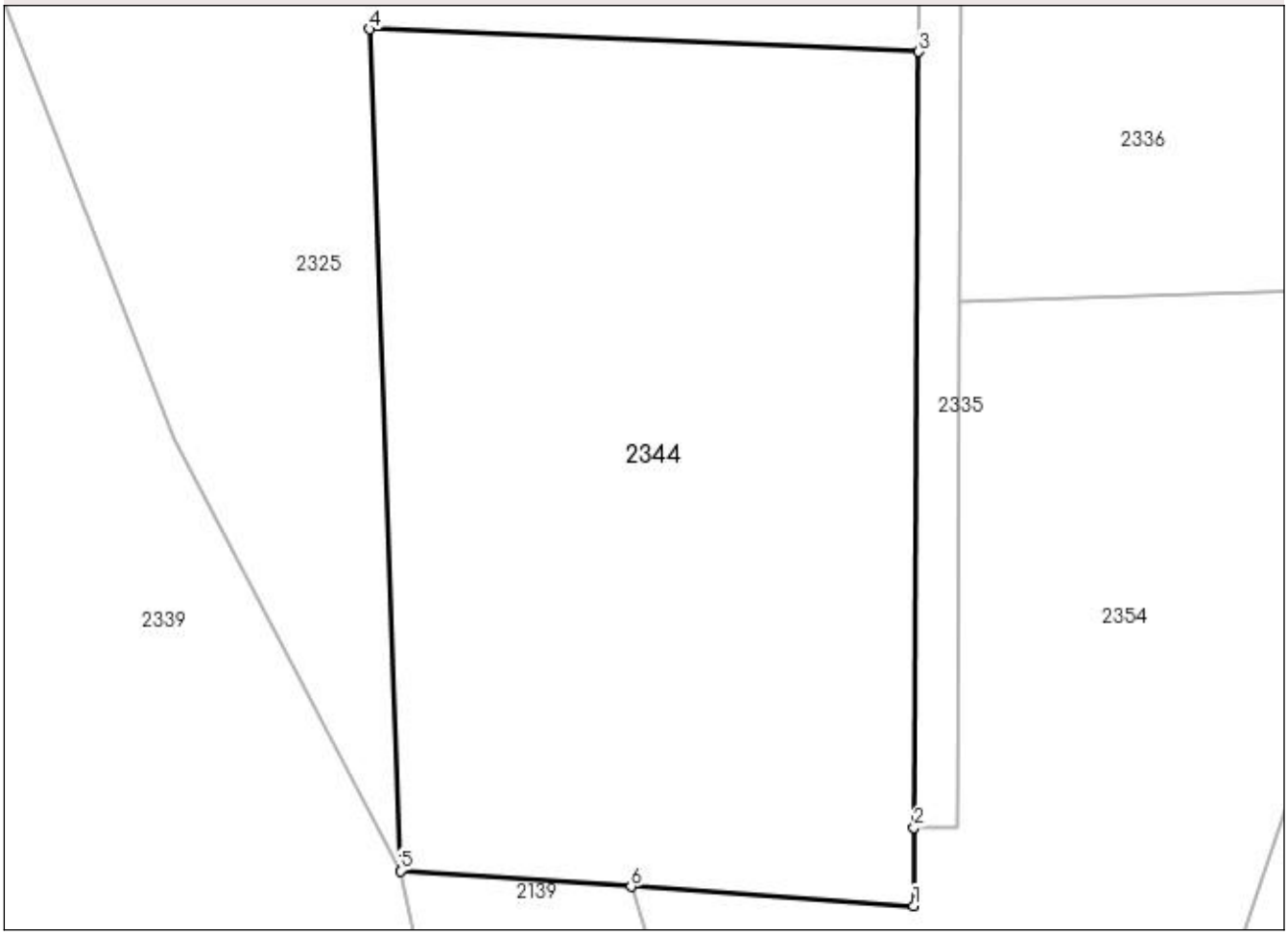

Date referitoare la teren

Crt	Categorie folosinţă	Intra vilan	Suprafaţa (mp)	Tarla	Parcelă	Nr. topo	Observaţii / Referinţe
1	arabil	NU	4.000	70	3791/7/1	-	

Lungime Segmente
1) Valorile lungimilor segmentelor sunt obţinute din proiecţie în plan.

Punct început	X / Y	Punct sfârşit	X / Y	Lungime segment (** (m)
1	450.344,932 511.193,271	2	450.344,975 511.200,654	7.382
2	450.344,975 511.200,654	3	450.345,398 511.273,75	73.098
3	450.345,398 511.273,75	4	450.293,599 511.275,878	51.843
4	450.293,599 511.275,878	5	450.296,521 511.196,566	79.366
5	450.296,521 511.196,566	6	450.318,283 511.195,085	21.813

Punct început	X / Y	Punct sfârşit	X / Y	Lungime segment (** (m)
6	450.318,283 511.195,085	1	450.344,932 511.193,271	26.711

** Lungimile segmentelor sunt determinate în planul de proiecţie Stereo 70 şi sunt rotunjite la 1 milimetru.
*** Distanţa dintre puncte este formată din segmente cumulate ce sunt mai mici decât valoarea 1 milimetru.

DATE DESPRE IMOBILUL NR. 2345

Oficiul de Cadastru şi Publicitate Imobiliară SIBIU
Biroul de Cadastru şi Publicitate Imobiliară Medias

A. Partea I. Descrierea imobilului

TEREN Extravilan

Adresa: Jud. Sibiu

Nr. Crt	Nr cadastral Nr. topografic	Suprafaţa* (mp)	Observaţii / Referinţe
A1		4.000	Sector cadastral:63 Teren neimprejmuit;

B. Partea II. Proprietari şi acte

Inscrieri privitoare la dreptul de proprietate şi alte drepturi reale		Referinţe
/		
Act Administrativ nr. 700/6, din 14/06/1995 emis de CJSDPAT SIBIU (TITLU DE PROPRIETATE);		
B1	Intabulare, drept de PROPRIETATE, dobandit prin Reconstituire, cota actuala 1/1	A1
	1) **POPA MARIA** 2) **DUMITRESCU EMILIA**	

C. Partea III. SARCINI .

Inscrieri privind dezmembramintele dreptului de proprietate, drepturi reale de garanţie şi sarcini	Referinţe
NU SUNT	

Anexa Nr. 1 La Partea I

Teren

Nr cadastral	Suprafaţa (mp)*	Observaţii / Referinţe
	4.000	

* Suprafaţa este determinată in planul de proiecţie Stereo 70.

DETALII LINIARE IMOBIL

Date referitoare la teren

Crt	Categorie folosință	Intra vilan	Suprafaţa (mp)	Tarla	Parcelă	Nr. topo	Observaţii / Referinţe
1	arabil	NU	4.000	70	3807/15	-	

Lungime Segmente
1) Valorile lungimilor segmentelor sunt obţinute din proiecţie în plan.

Punct început	X / Y	Punct sfârşit	X / Y	Lungime segment (** (m)
1	450.110,859 511.286,084	2	450.069,814 511.283,854	41.106
2	450.069,814 511.283,854	3	450.080,33 511.231,32	53.576
3	450.080,33 511.231,32	4	450.091,476 511.176,121	56.313
4	450.091,476 511.176,121	5	450.124,14 511.179,6	32.849
5	450.124,14 511.179,6	1	450.110,859 511.286,084	107.309

** Lungimile segmentelor sunt determinate în planul de proiecţie Stereo 70 şi sunt rotunjite la 1 milimetru.
*** Distanţa dintre puncte este formată din segmente cumulate ce sunt mai mici decât valoarea 1 milimetru.

DATE DESPRE IMOBILUL NR. 2346

Oficiul de Cadastru şi Publicitate Imobiliară SIBIU
Biroul de Cadastru şi Publicitate Imobiliară Medias

A. Partea I. Descrierea imobilului

TEREN Extravilan

Adresa: Jud. Sibiu

Nr. Crt	Nr cadastral Nr. topografic	Suprafaţa* (mp)	Observaţii / Referinţe
A1		5.600	Sector cadastral:63 Teren neimprejmuit;

B. Partea II. Proprietari şi acte

Inscrieri privitoare la dreptul de proprietate şi alte drepturi reale		Referinţe
/		
Act Administrativ nr. 802/6, din 22/05/1995 emis de CJSDPAT SIBIU (TITLU DE PROPRIETATE);		
B1	Intabulare, drept de PROPRIETATE, dobandit prin Constituire, cota actuala 1/1	A1
	1) **COMÂNAC ANA**	

C. Partea III. SARCINI .

Inscrieri privind dezmembramintele dreptului de proprietate, drepturi reale de garanţie şi sarcini	Referinţe
NU SUNT	

Anexa Nr. 1 La Partea I

Teren

Nr cadastral	Suprafaţa (mp)*	Observaţii / Referinţe
	5.600	

* Suprafaţa este determinată in planul de proiecţie Stereo 70.

DETALII LINIARE IMOBIL

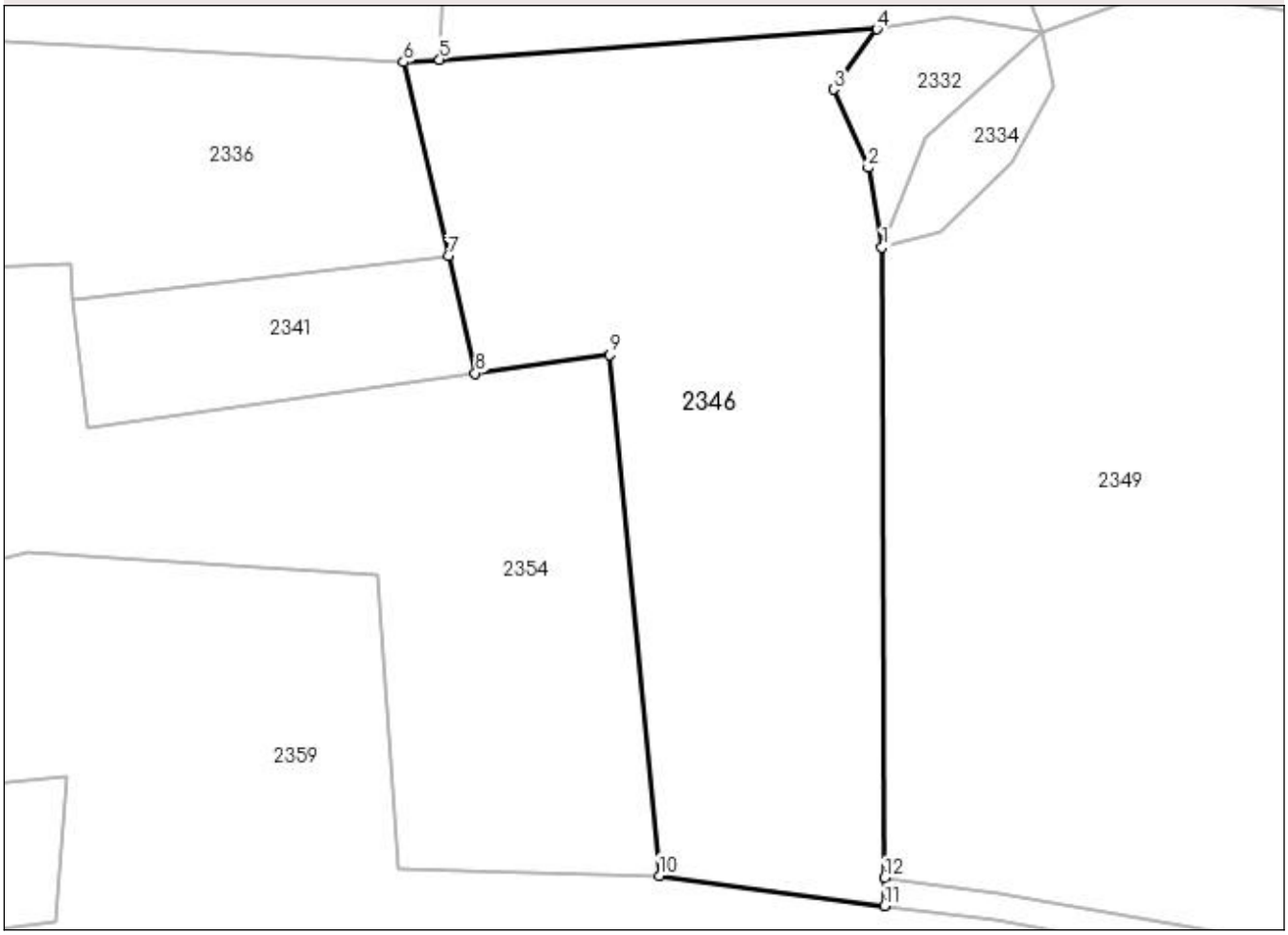

Date referitoare la teren

Crt	Categorie folosinţă	Intra vilan	Suprafaţa (mp)	Tarla	Parcelă	Nr. topo	Observaţii / Referinţe
1	arabil	NU	5.600	70	3795/2	-	

Lungime Segmente
1) Valorile lungimilor segmentelor sunt obţinute din proiecţie în plan.

Punct început	X / Y	Punct sfârşit	X / Y	Lungime segment (** (m)
1	450.520,932 511.254,342	2	450.518,976 511.265,822	11.645
2	450.518,976 511.265,822	3	450.513,941 511.277,16	12.406
3	450.513,941 511.277,16	4	450.520,185 511.285,863	10.711
4	450.520,185 511.285,863	5	450.456,96 511.281,456	63.379
5	450.456,96 511.281,456	6	450.451,734 511.281,092	5.238

Punct început	X / Y	Punct sfârşit	X / Y	Lungime segment (** (m)
6	450.451,734 511.281,092	7	450.458,207 511.253,069	28.761
7	450.458,207 511.253,069	8	450.462,124 511.236,108	17.408
8	450.462,124 511.236,108	9	450.481,573 511.238,788	19.632
9	450.481,573 511.238,788	10	450.488,738 511.163,513	75.615
10	450.488,738 511.163,513	11	450.521,297 511.159,16	32.849
11	450.521,297 511.159,16	12	450.521,315 511.163,193	4.033
12	450.521,315 511.163,193	1	450.520,932 511.254,342	91.15

** Lungimile segmentelor sunt determinate în planul de proiecţie Stereo 70 şi sunt rotunjite la 1 milimetru.
*** Distanţa dintre puncte este formată din segmente cumulate ce sunt mai mici decât valoarea 1 milimetru.

DATE DESPRE IMOBILUL NR. 2347

Oficiul de Cadastru şi Publicitate Imobiliară SIBIU
Biroul de Cadastru şi Publicitate Imobiliară Medias

A. Partea I. Descrierea imobilului

TEREN Extravilan

Adresa: Jud. Sibiu

Nr. Crt	Nr cadastral Nr. topografic	Suprafaţa* (mp)	Observaţii / Referinţe
A1		1.100	Sector cadastral:63 Teren neimprejmuit;

B. Partea II. Proprietari şi acte

Inscrieri privitoare la dreptul de proprietate şi alte drepturi reale		Referinţe
/		
Act Administrativ nr. 574/6, din 22/05/1995 emis de CJSDPAT SIBIU (TITLU DE PROPRIETATE);		
B1	Intabulare, drept de PROPRIETATE, dobandit prin Reconstituire, cota actuala 1/1	A1
	1) **TEGLAŞ ANA**	

C. Partea III. SARCINI .

Inscrieri privind dezmembramintele dreptului de proprietate, drepturi reale de garanţie şi sarcini	Referinţe
NU SUNT	

Anexa Nr. 1 La Partea I

Teren

Nr cadastral	Suprafaţa (mp)*	Observaţii / Referinţe
	1.100	

* Suprafaţa este determinată in planul de proiecţie Stereo 70.

DETALII LINIARE IMOBIL

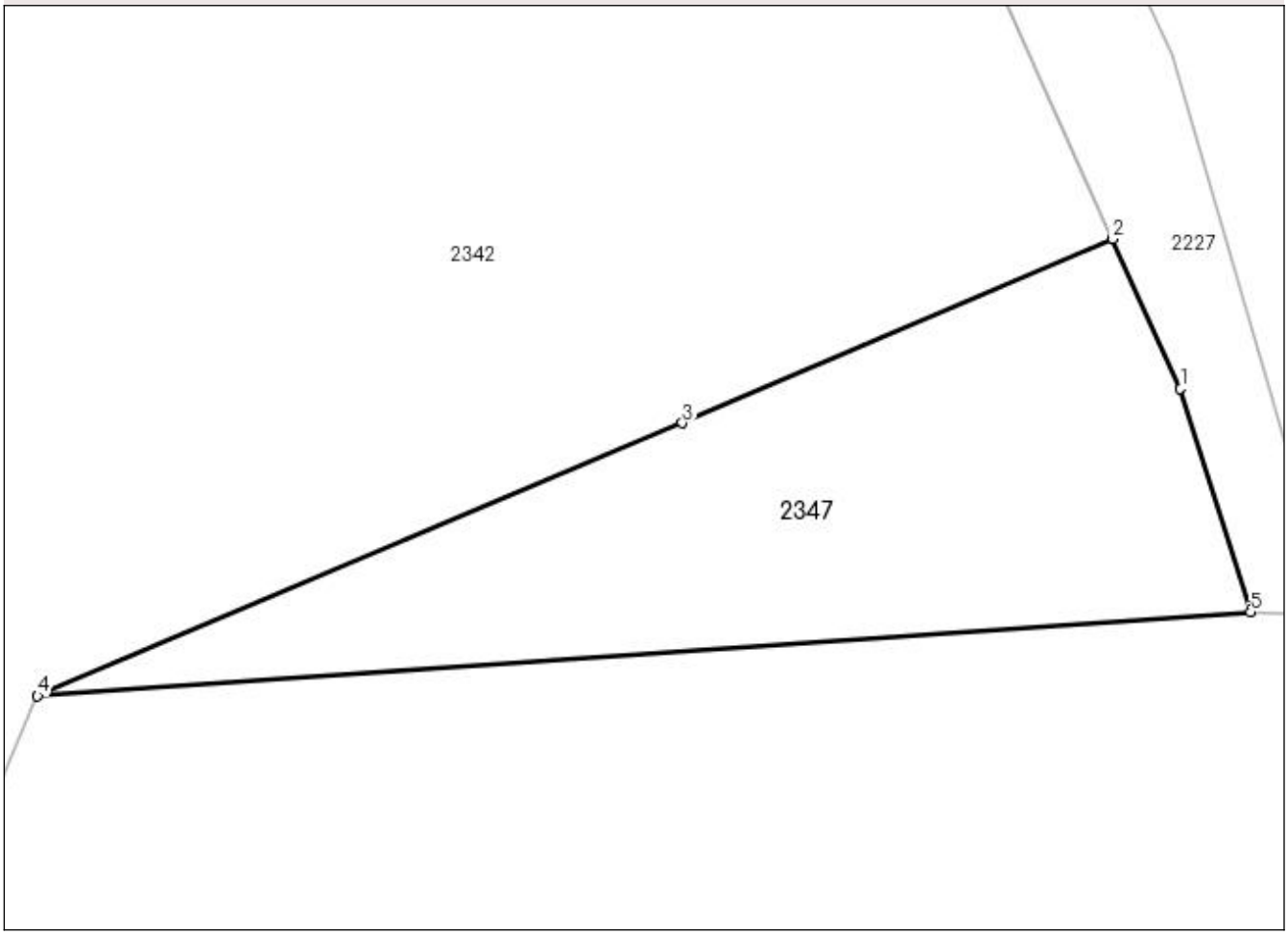

Date referitoare la teren

Crt	Categorie folosinţă	Intra vilan	Suprafaţa (mp)	Tarla	Parcelă	Nr. topo	Observaţii / Referinţe
1	faneata	NU	1.100	70	3801/1	-	NR TARLA 75 GRESIT IN TP

Lungime Segmente
1) Valorile lungimilor segmentelor sunt obţinute din proiecţie în plan.

Punct început	X / Y	Punct sfârşit	X / Y	Lungime segment (** (m)
1	450.786,528 511.227,189	2	450.781,865 511.237,476	11.295
2	450.781,865 511.237,476	3	450.752,351 511.224,846	32.102
3	450.752,351 511.224,846	4	450.708,105 511.206,121	48.046
4	450.708,105 511.206,121	5	450.791,33 511.211,885	83.425
5	450.791,33 511.211,885	1	450.786,528 511.227,189	16.039

** Lungimile segmentelor sunt determinate în planul de proiecţie Stereo 70 şi sunt rotunjite la 1 milimetru.
*** Distanţa dintre puncte este formată din segmente cumulate ce sunt mai mici decât valoarea 1 milimetru.

DATE DESPRE IMOBILUL NR. 2348

Oficiul de Cadastru şi Publicitate Imobiliară SIBIU
Biroul de Cadastru şi Publicitate Imobiliară Medias

A. Partea I. Descrierea imobilului

TEREN Extravilan

Adresa: Jud. Sibiu

Nr. Crt	Nr cadastral Nr. topografic	Suprafaţa* (mp)	Observaţii / Referinţe
A1		2.083	Sector cadastral:63 Teren neimprejmuit;

B. Partea II. Proprietari şi acte

Inscrieri privitoare la dreptul de proprietate şi alte drepturi reale		Referinţe
/		
Act Normativ nr. 7, din 13/03/1996 emis de PARLAMENTUL ROMANIEI (lege);		
B1	Inscrierea provizorie, drept de PROPRIETATE, dobandit prin Lege, cota actuala 1/1	A1
	1) **MUNICIPIUL MEDIAS**, CIF:4240677, proprietar neidentificat	

C. Partea III. SARCINI .

Inscrieri privind dezmembramintele dreptului de proprietate, drepturi reale de garanţie şi sarcini	Referinţe
NU SUNT	

Anexa Nr. 1 La Partea I

Teren

Nr cadastral	Suprafaţa (mp)*	Observaţii / Referinţe
	2.083	

* Suprafaţa este determinată in planul de proiecţie Stereo 70.

DETALII LINIARE IMOBIL

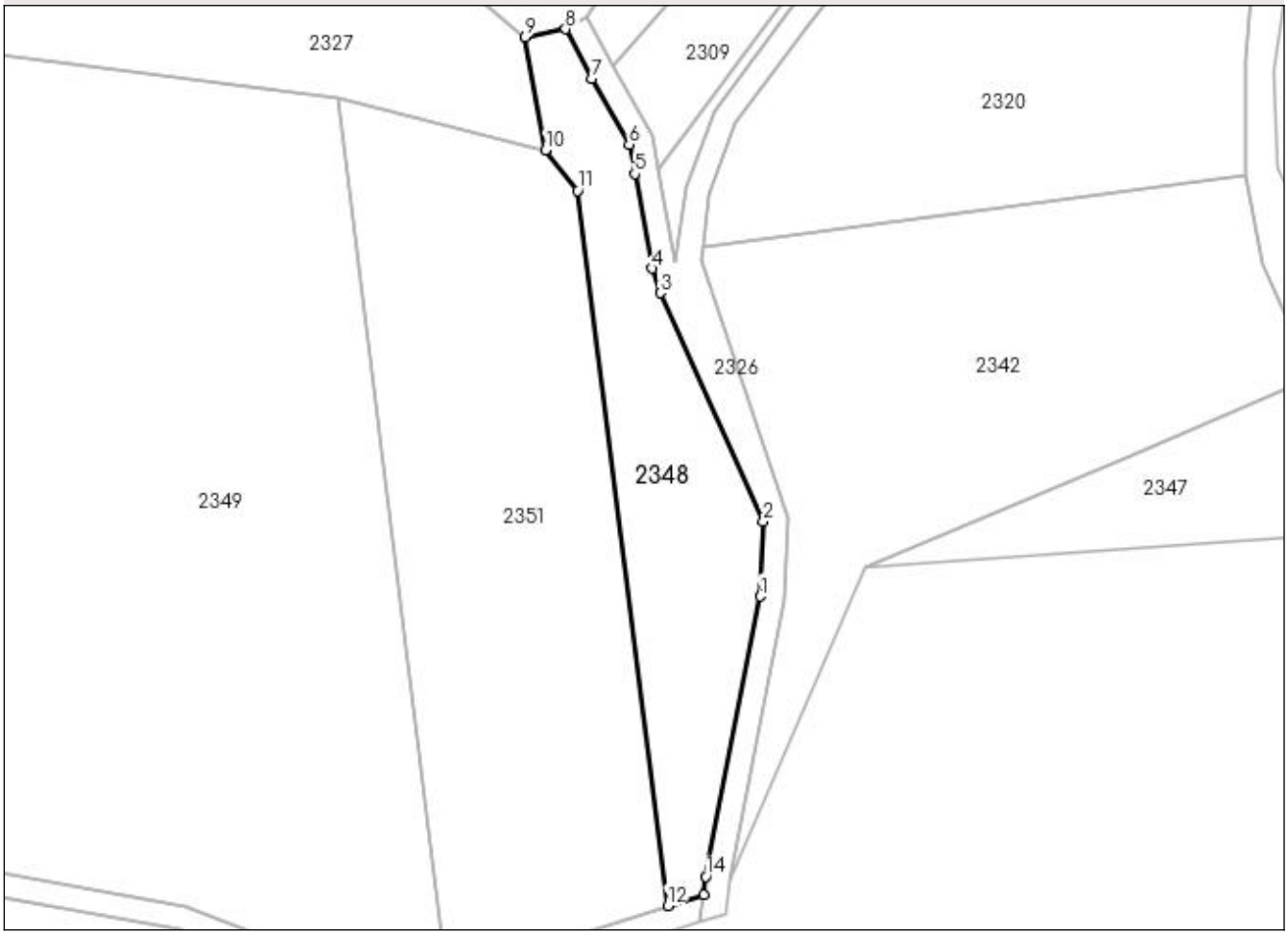

Date referitoare la teren

Crt	Categorie folosinţă	Intra vilan	Suprafaţa (mp)	Tarla	Parcelă	Nr. topo	Observaţii / Referinţe
1	arabil	NU	2.083	70	3795/4	-	

Lungime Segmente
1) Valorile lungimilor segmentelor sunt obţinute din proiecţie în plan.

Punct început	X / Y	Punct sfârşit	X / Y	Lungime segment (** (m)
1	450.690,827 511.201,321	2	450.691,303 511.213,612	12.3
2	450.691,303 511.213,612	3	450.674,407 511.251,179	41.192
3	450.674,407 511.251,179	4	450.673,052 511.255,196	4.24
4	450.673,052 511.255,196	5	450.670,163 511.270,75	15.82
5	450.670,163 511.270,75	6	450.669,272 511.275,551	4.883

Punct început	X / Y	Punct sfârşit	X / Y	Lungime segment (** (m)
6	450.669,272 511.275,551	7	450.663,173 511.286,462	12.5
7	450.663,173 511.286,462	8	450.658,806 511.294,541	9.183
8	450.658,806 511.294,541	9	450.652,1 511.293,22	6.834
9	450.652,1 511.293,22	10	450.655,48 511.274,689	18.837
10	450.655,48 511.274,689	11	450.660,753 511.267,977	8.536
11	450.660,753 511.267,977	12	450.675,596 511.150,513	118.397
12	450.675,596 511.150,513	13	450.681,508 511.152,332	6.185
13	450.681,508 511.152,332	14	450.681,88 511.155,292	2.983
14	450.681,88 511.155,292	1	450.690,827 511.201,321	46.89

** Lungimile segmentelor sunt determinate în planul de proiecţie Stereo 70 şi sunt rotunjite la 1 milimetru.
*** Distanţa dintre puncte este formată din segmente cumulate ce sunt mai mici decât valoarea 1 milimetru.

DATE DESPRE IMOBILUL NR. 2349

Oficiul de Cadastru şi Publicitate Imobiliară SIBIU
Biroul de Cadastru şi Publicitate Imobiliară Medias

A. Partea I. Descrierea imobilului

TEREN Extravilan

Adresa: Jud. Sibiu

Nr. Crt	Nr cadastral Nr. topografic	Suprafaţa* (mp)	Observaţii / Referinţe
A1		14.000	Sector cadastral:63 Teren neimprejmuit;

B. Partea II. Proprietari şi acte

Inscrieri privitoare la dreptul de proprietate şi alte drepturi reale		Referinţe
/		
Act Administrativ nr. 942/6, din 26/05/1995 emis de CJSDPAT SIBIU (TITLU DE PROPRIETATE);		
B1	Intabulare, drept de PROPRIETATE, dobandit prin Constituire, cota actuala 1/1	A1
	1) **ILIE NICOLAE**	

C. Partea III. SARCINI .

Inscrieri privind dezmembramintele dreptului de proprietate, drepturi reale de garanţie şi sarcini	Referinţe
NU SUNT	

Anexa Nr. 1 La Partea I

Teren

Nr cadastral	Suprafaţa (mp)*	Observaţii / Referinţe
	14.000	

* Suprafaţa este determinată in planul de proiecţie Stereo 70.

DETALII LINIARE IMOBIL

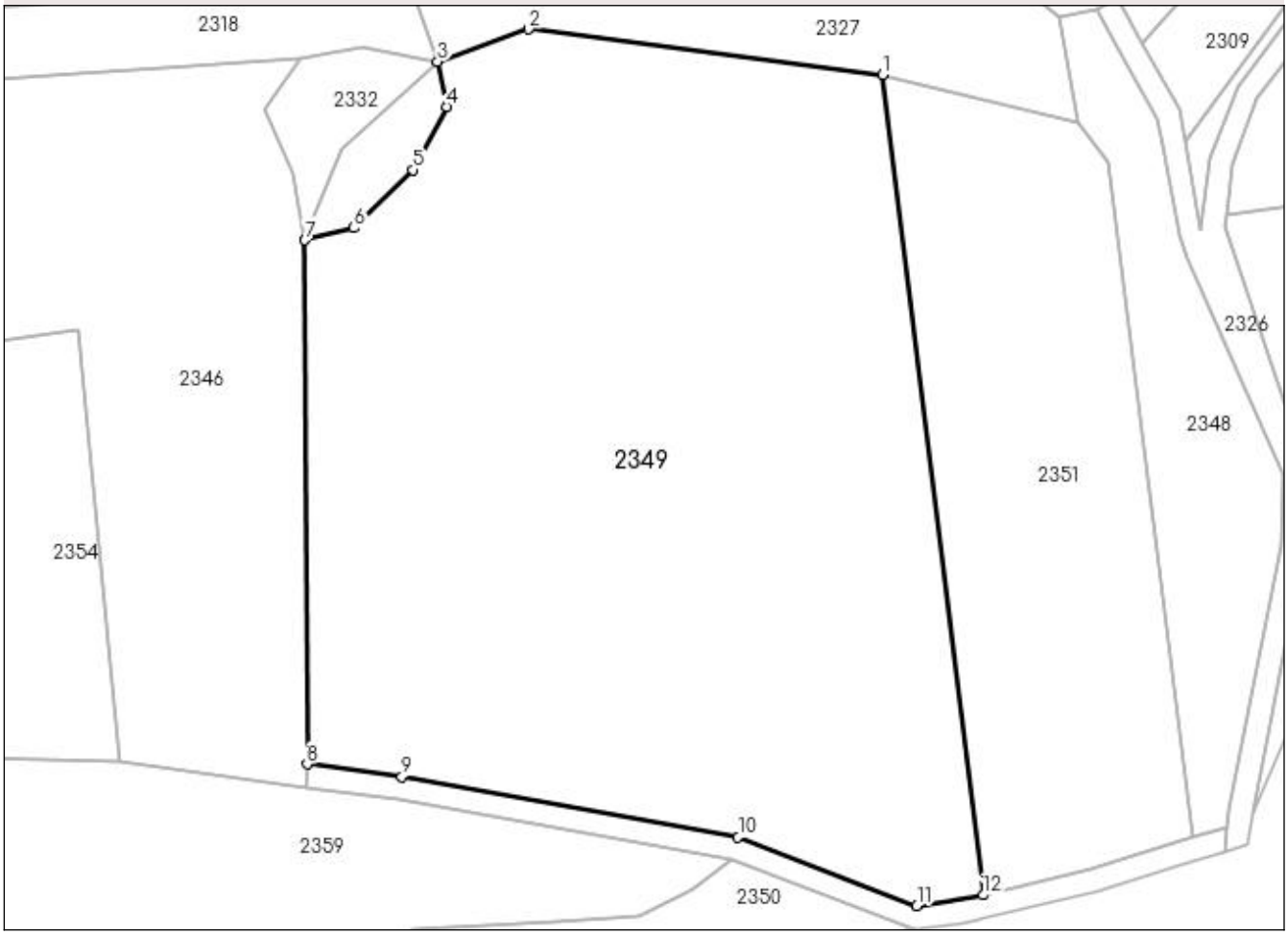

Date referitoare la teren

Crt	Categorie folosinţă	Intra vilan	Suprafaţa (mp)	Tarla	Parcelă	Nr. topo	Observaţii / Referinţe
1	arabil	NU	14.000	70	3795/1/1	-	

Lungime Segmente
1) Valorile lungimilor segmentelor sunt obţinute din proiecţie în plan.

Punct început	X / Y	Punct sfârşit	X / Y	Lungime segment (** (m)
1	450.621,451 511.283,114	2	450.559,868 511.291,032	62.089
2	450.559,868 511.291,032	3	450.544,068 511.285,394	16.776
3	450.544,068 511.285,394	4	450.545,643 511.277,562	7.988
4	450.545,643 511.277,562	5	450.539,699 511.266,543	12.52
5	450.539,699 511.266,543	6	450.529,497 511.256,451	14.35

Punct început	X / Y	Punct sfârşit	X / Y	Lungime segment (** (m)
6	450.529,497 511.256,451	7	450.520,932 511.254,342	8.821
7	450.520,932 511.254,342	8	450.521,315 511.163,193	91.15
8	450.521,315 511.163,193	9	450.537,808 511.160,988	16.64
9	450.537,808 511.160,988	10	450.596,352 511.150,518	59.472
10	450.596,352 511.150,518	11	450.627,457 511.138,568	33.322
11	450.627,457 511.138,568	12	450.639,003 511.140,423	11.695
12	450.639,003 511.140,423	1	450.621,451 511.283,114	143.767

** Lungimile segmentelor sunt determinate în planul de proiecţie Stereo 70 şi sunt rotunjite la 1 milimetru.
*** Distanţa dintre puncte este formată din segmente cumulate ce sunt mai mici decât valoarea 1 milimetru.

DATE DESPRE IMOBILUL NR. 2350

Oficiul de Cadastru şi Publicitate Imobiliară SIBIU
Biroul de Cadastru şi Publicitate Imobiliară Medias

A. Partea I. Descrierea imobilului

TEREN Extravilan

Adresa: Jud. Sibiu

Nr. Crt	Nr cadastral Nr. topografic	Suprafaţa* (mp)	Observaţii / Referinţe
A1		1.100	Sector cadastral:63 Teren neimprejmuit;

B. Partea II. Proprietari şi acte

Inscrieri privitoare la dreptul de proprietate şi alte drepturi reale		Referinţe
/		
Act Administrativ nr. 314, din 26/11/2007 emis de CONSILIUL LOCAL MEDIAS (HOTARARE DE CONSILIU);		
B1	Intabulare, drept de PROPRIETATE, dobandit prin Lege, cota actuala 1/1	A1
	1) **MUNICIPIUL MEDIAŞ DOMENIUL PRIVAT**, CIF:4240677	

C. Partea III. SARCINI .

Inscrieri privind dezmembramintele dreptului de proprietate, drepturi reale de garanţie şi sarcini	Referinţe
NU SUNT	

Anexa Nr. 1 La Partea I

Teren

Nr cadastral	Suprafaţa (mp)*	Observaţii / Referinţe
	1.100	

* Suprafaţa este determinată in planul de proiecţie Stereo 70.

DETALII LINIARE IMOBIL

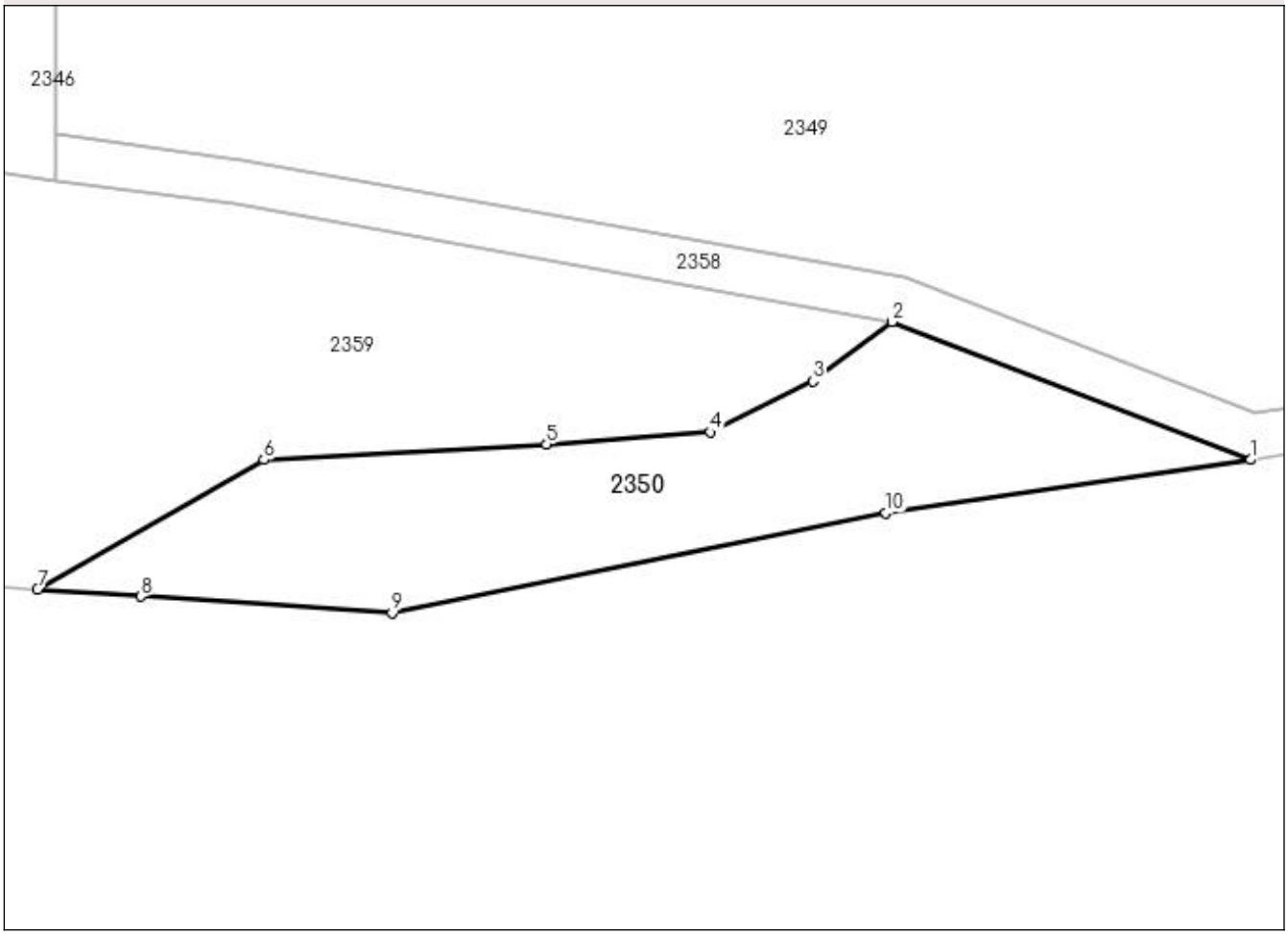

Date referitoare la teren

Crt	Categorie folosință	Intra vilan	Suprafaţa (mp)	Tarla	Parcelă	Nr. topo	Observaţii / Referinţe
1	faneata	NU	1.100	70	3794	-	

Lungime Segmente
1) Valorile lungimilor segmentelor sunt obţinute din proiecţie în plan.

Punct început	X / Y	Punct sfârşit	X / Y	Lungime segment (** (m)
1	450.627,0 511.134,459	2	450.595,273 511.146,648	33.988
2	450.595,273 511.146,648	3	450.588,29 511.141,381	8.746
3	450.588,29 511.141,381	4	450.579,225 511.136,892	10.116
4	450.579,225 511.136,892	5	450.564,743 511.135,817	14.522
5	450.564,743 511.135,817	6	450.539,745 511.134,458	25.035

Punct început	X / Y	Punct sfârşit	X / Y	Lungime segment (** (m)
6	450.539,745 511.134,458	7	450.519,717 511.122,97	23.088
7	450.519,717 511.122,97	8	450.528,852 511.122,363	9.156
8	450.528,852 511.122,363	9	450.551,066 511.120,886	22.262
9	450.551,066 511.120,886	10	450.594,753 511.129,742	44.576
10	450.594,753 511.129,742	1	450.627,0 511.134,459	32.589

** Lungimile segmentelor sunt determinate în planul de proiecţie Stereo 70 şi sunt rotunjite la 1 milimetru.
*** Distanţa dintre puncte este formată din segmente cumulate ce sunt mai mici decât valoarea 1 milimetru.

DATE DESPRE IMOBILUL NR. 2351

Oficiul de Cadastru şi Publicitate Imobiliară SIBIU
Biroul de Cadastru şi Publicitate Imobiliară Medias

A. Partea I. Descrierea imobilului

TEREN Extravilan

Adresa: Jud. Sibiu

Nr. Crt	Nr cadastral Nr. topografic	Suprafaţa* (mp)	Observaţii / Referinţe
A1		5.000	Sector cadastral:63 Teren neimprejmuit;

B. Partea II. Proprietari şi acte

Inscrieri privitoare la dreptul de proprietate şi alte drepturi reale		Referinţe
/		
Act Administrativ nr. 617/6, din 23/05/1995 emis de CJSDPAT SIBIU (TITLU DE PROPRIETATE);		
B1	Intabulare, drept de PROPRIETATE, dobandit prin Reconstituire, cota actuala 1/1	A1
	1) **ILIE NICOLAE**	

C. Partea III. SARCINI .

Inscrieri privind dezmembramintele dreptului de proprietate, drepturi reale de garanţie şi sarcini	Referinţe
NU SUNT	

Anexa Nr. 1 La Partea I

Teren

Nr cadastral	Suprafaţa (mp)*	Observaţii / Referinţe
	5.000	

* Suprafaţa este determinată in planul de proiecţie Stereo 70.

DETALII LINIARE IMOBIL

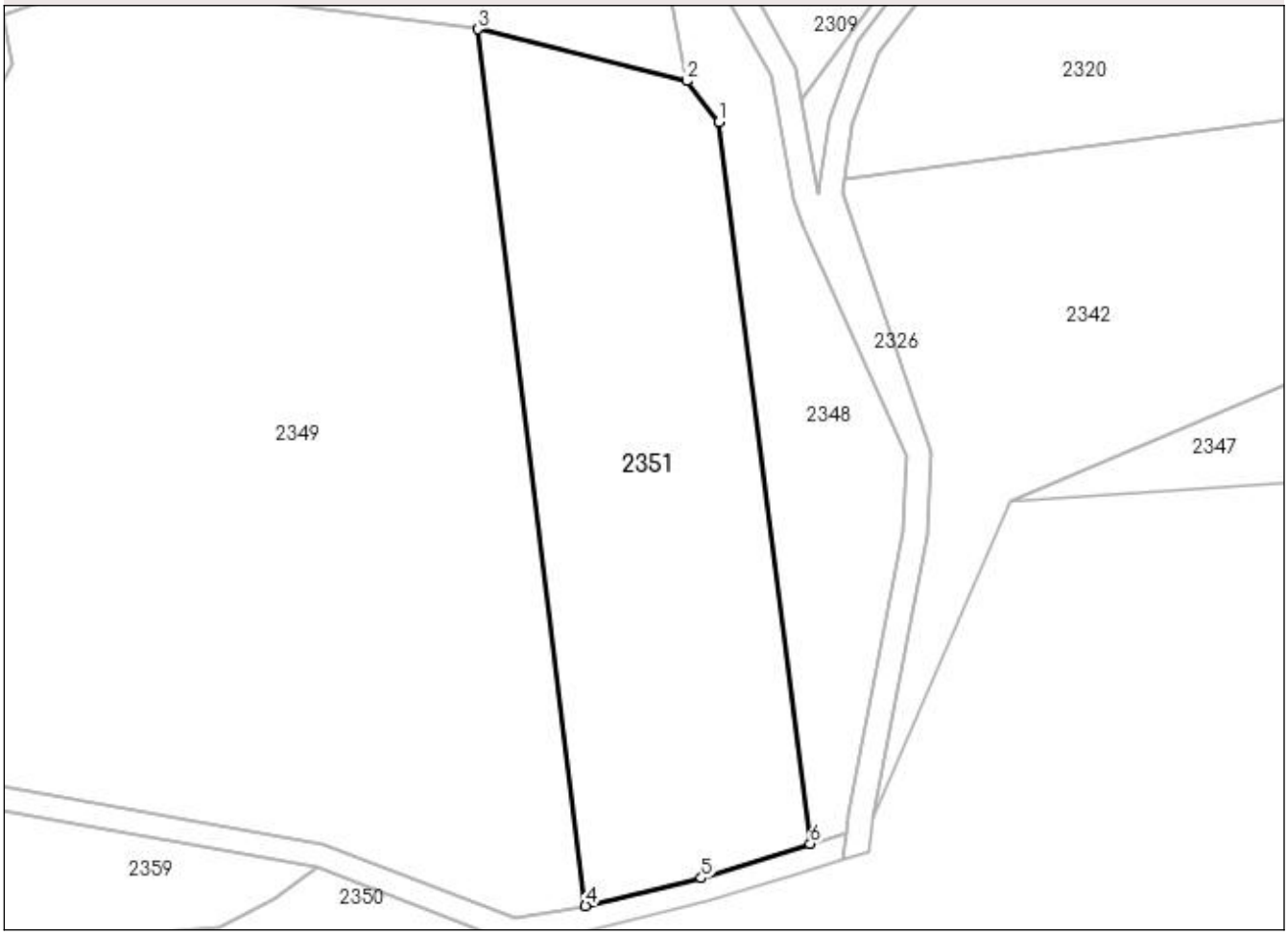

Date referitoare la teren

Crt	Categorie folosință	Intra vilan	Suprafaţa (mp)	Tarla	Parcelă	Nr. topo	Observaţii / Referinţe
1	arabil	NU	5.000	70	3795/1/2	-	

Lungime Segmente
1) Valorile lungimilor segmentelor sunt obţinute din proiecţie în plan.

Punct început	X / Y	Punct sfârşit	X / Y	Lungime segment (** (m)
1	450.660,753 511.267,977	2	450.655,48 511.274,689	8.536
2	450.655,48 511.274,689	3	450.621,451 511.283,114	35.057
3	450.621,451 511.283,114	4	450.639,003 511.140,423	143.767
4	450.639,003 511.140,423	5	450.657,874 511.144,936	19.403
5	450.657,874 511.144,936	6	450.675,596 511.150,513	18.579

Punct început	X / Y	Punct sfârşit	X / Y	Lungime segment (** (m)
6	450.675,596 511.150,513	1	450.660,753 511.267,977	118.397

** Lungimile segmentelor sunt determinate în planul de proiecţie Stereo 70 şi sunt rotunjite la 1 milimetru.
*** Distanţa dintre puncte este formată din segmente cumulate ce sunt mai mici decât valoarea 1 milimetru.

DATE DESPRE IMOBILUL NR. 2352

Oficiul de Cadastru şi Publicitate Imobiliară SIBIU
Biroul de Cadastru şi Publicitate Imobiliară Medias

A. Partea I. Descrierea imobilului

TEREN Extravilan

Adresa: Jud. Sibiu

Nr. Crt	Nr cadastral Nr. topografic	Suprafaţa* (mp)	Observaţii / Referinţe
A1		4.800	Sector cadastral:63 Teren neimprejmuit;

B. Partea II. Proprietari şi acte

Inscrieri privitoare la dreptul de proprietate şi alte drepturi reale		Referinţe
/		
Act Administrativ nr. 756/6, din 30/05/1995 emis de CJSDPAT SIBIU (TITLU DE PROPRIETATE);		
B1	Intabulare, drept de PROPRIETATE, dobandit prin Reconstituire, cota actuala 1/1	A1
	1) **NICOLAE ILIE**	

C. Partea III. SARCINI .

Inscrieri privind dezmembramintele dreptului de proprietate, drepturi reale de garanţie şi sarcini	Referinţe
NU SUNT	

Anexa Nr. 1 La Partea I

Teren

Nr cadastral	Suprafaţa (mp)*	Observaţii / Referinţe
	4.800	

* Suprafaţa este determinată in planul de proiecţie Stereo 70.

DETALII LINIARE IMOBIL

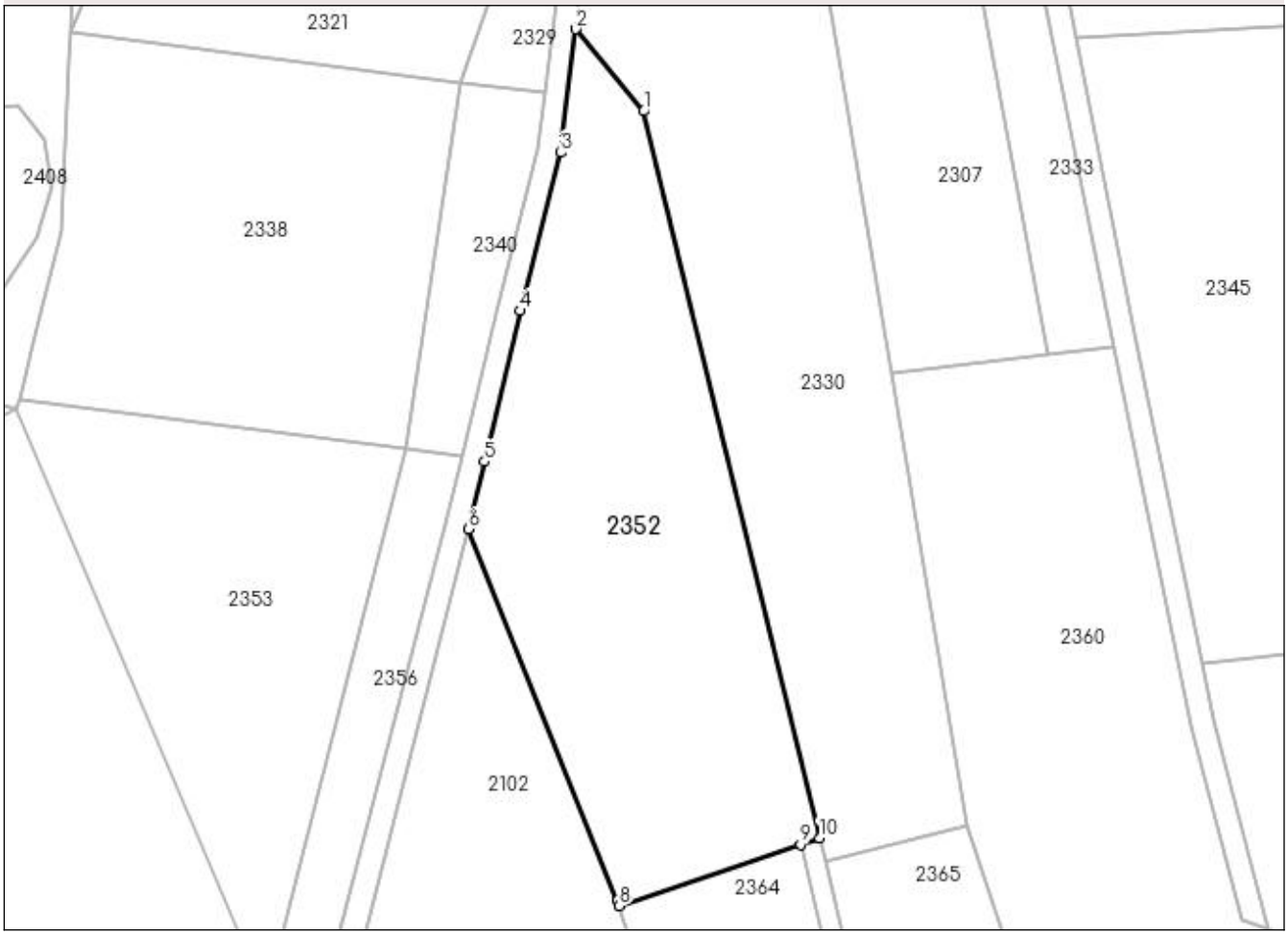

Date referitoare la teren

Crt	Categorie folosință	Intra vilan	Suprafaţa (mp)	Tarla	Parcelă	Nr. topo	Observaţii / Referinţe
1	faneata	NU	4.800	70	3775	-	

Lungime Segmente
1) Valorile lungimilor segmentelor sunt obţinute din proiecţie în plan.

Punct început	X / Y	Punct sfârşit	X / Y	Lungime segment (** (m)
1	449.995,344 511.271,064	2	449.983,672 511.285,195	18.328
2	449.983,672 511.285,195	3	449.981,112 511.263,939	21.41
3	449.981,112 511.263,939	4	449.974,002 511.236,714	28.138
4	449.974,002 511.236,714	5	449.967,909 511.210,764	26.656
5	449.967,909 511.210,764	6	449.965,182 511.199,156	11.924

Punct început	X / Y	Punct sfârşit	X / Y	Lungime segment (** (m)
6	449.965,182 511.199,156	7	449.990,83 511.135,195	68.912
7	449.990,83 511.135,195	8	449.991,114 511.134,353	0.888
8	449.991,114 511.134,353	9	450.022,371 511.144,907	32.99
9	450.022,371 511.144,907	10	450.025,593 511.145,995	3.401
10	450.025,593 511.145,995	1	449.995,344 511.271,064	128.676

** Lungimile segmentelor sunt determinate în planul de proiecţie Stereo 70 şi sunt rotunjite la 1 milimetru.
*** Distanţa dintre puncte este formată din segmente cumulate ce sunt mai mici decât valoarea 1 milimetru.

DATE DESPRE IMOBILUL NR. 2353

Oficiul de Cadastru şi Publicitate Imobiliară SIBIU
Biroul de Cadastru şi Publicitate Imobiliară Medias

A. Partea I. Descrierea imobilului

TEREN Extravilan

Adresa: Jud. Sibiu

Nr. Crt	Nr cadastral Nr. topografic	Suprafaţa* (mp)	Observaţii / Referinţe
A1		3.300	Sector cadastral:63 Teren neimprejmuit;

B. Partea II. Proprietari şi acte

Inscrieri privitoare la dreptul de proprietate şi alte drepturi reale		Referinţe
/		
Act Administrativ nr. 897/6, din 15/06/1995 emis de CJSDPAT SIBIU (TITLU DE PROPRIETATE);		
B1	Intabulare, drept de PROPRIETATE, dobandit prin Reconstituire, cota actuala 1/1	A1
	1) **CARCULEA ȘTEFAN**	

C. Partea III. SARCINI .

Inscrieri privind dezmembramintele dreptului de proprietate, drepturi reale de garanţie şi sarcini	Referinţe
NU SUNT	

Anexa Nr. 1 La Partea I

Teren

Nr cadastral	Suprafaţa (mp)*	Observaţii / Referinţe
	3.300	

* Suprafaţa este determinată in planul de proiecţie Stereo 70.

DETALII LINIARE IMOBIL

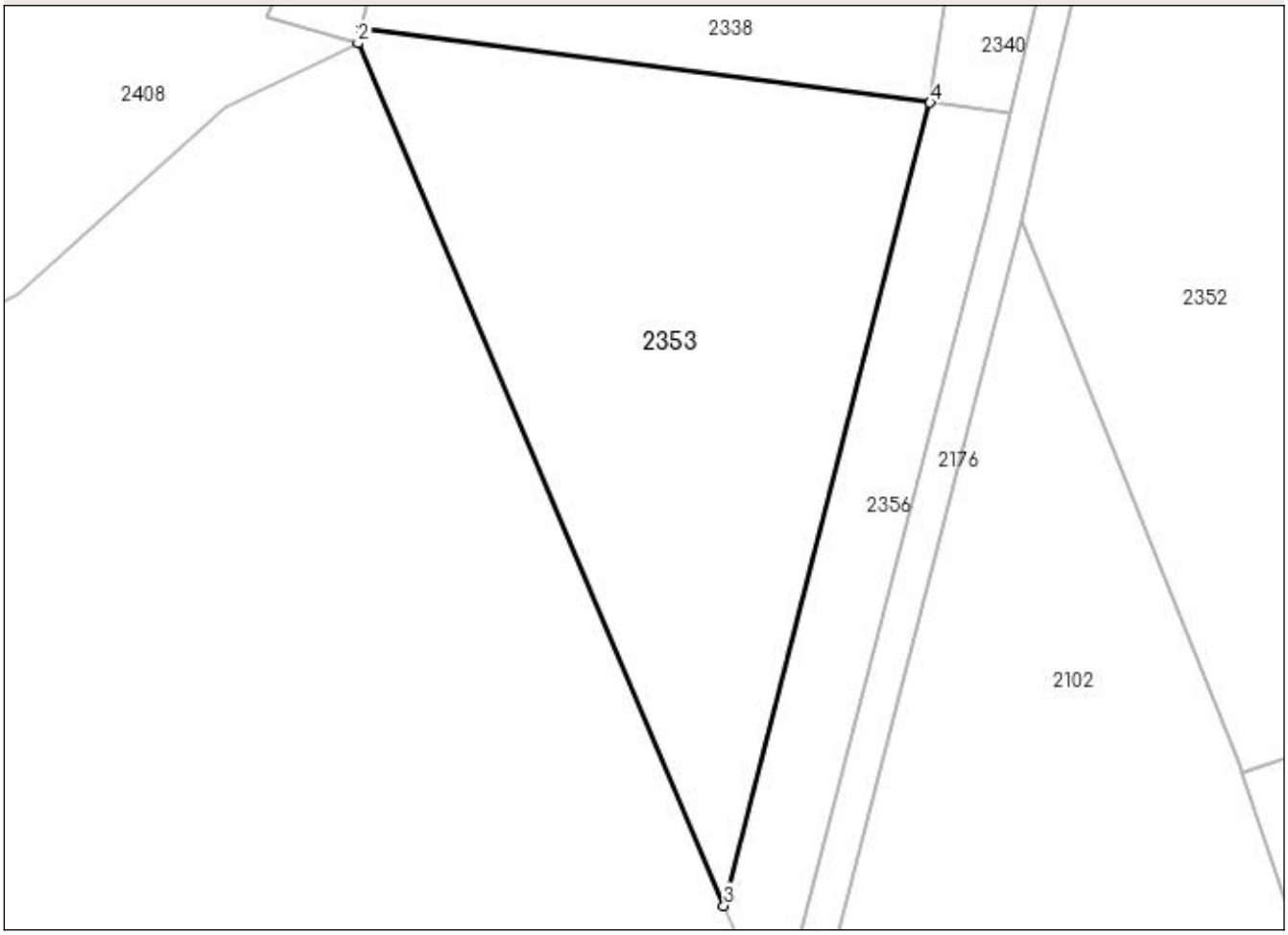

Date referitoare la teren

Crt	Categorie folosință	Intra vilan	Suprafaţa (mp)	Tarla	Parcelă	Nr. topo	Observaţii / Referinţe
1	arabil	NU	3.300	70	3764/2	-	

Lungime Segmente
1) Valorile lungimilor segmentelor sunt obţinute din proiecţie în plan.

Punct început	X / Y	Punct sfârşit	X / Y	Lungime segment (** (m)
1	449.887,819 511.221,533	2	449.887,403 511.219,888	1.696
2	449.887,403 511.219,888	3	449.930,344 511.118,793	109.837
3	449.930,344 511.118,793	4	449.954,53 511.212,905	97.17
4	449.954,53 511.212,905	1	449.887,819 511.221,533	67.266

** Lungimile segmentelor sunt determinate în planul de proiecţie Stereo 70 şi sunt rotunjite la 1 milimetru.
*** Distanţa dintre puncte este formată din segmente cumulate ce sunt mai mici decât valoarea 1 milimetru.

DATE DESPRE IMOBILUL NR. 2354

Oficiul de Cadastru şi Publicitate Imobiliară SIBIU
Biroul de Cadastru şi Publicitate Imobiliară Medias

A. Partea I. Descrierea imobilului

TEREN Extravilan

Adresa: Jud. Sibiu

Nr. Crt	Nr cadastral Nr. topografic	Suprafaţa* (mp)	Observaţii / Referinţe
A1		9.580	Sector cadastral:63 Teren neimprejmuit;

B. Partea II. Proprietari şi acte

Inscrieri privitoare la dreptul de proprietate şi alte drepturi reale		Referinţe
/		
Act Normativ nr. 7, din 13/03/1996 emis de PARLAMENTUL ROMANIEI (lege);		
B1	Inscrierea provizorie, drept de PROPRIETATE, dobandit prin Lege, cota actuala 1/1	A1
	1) **MUNICIPIUL MEDIAS**, CIF:4240677, proprietar neidentificat	

C. Partea III. SARCINI .

Inscrieri privind dezmembramintele dreptului de proprietate, drepturi reale de garanţie şi sarcini	Referinţe
NU SUNT	

Anexa Nr. 1 La Partea I

Teren

Nr cadastral	Suprafaţa (mp)*	Observaţii / Referinţe
	9.580	

* Suprafaţa este determinată in planul de proiecţie Stereo 70.

DETALII LINIARE IMOBIL

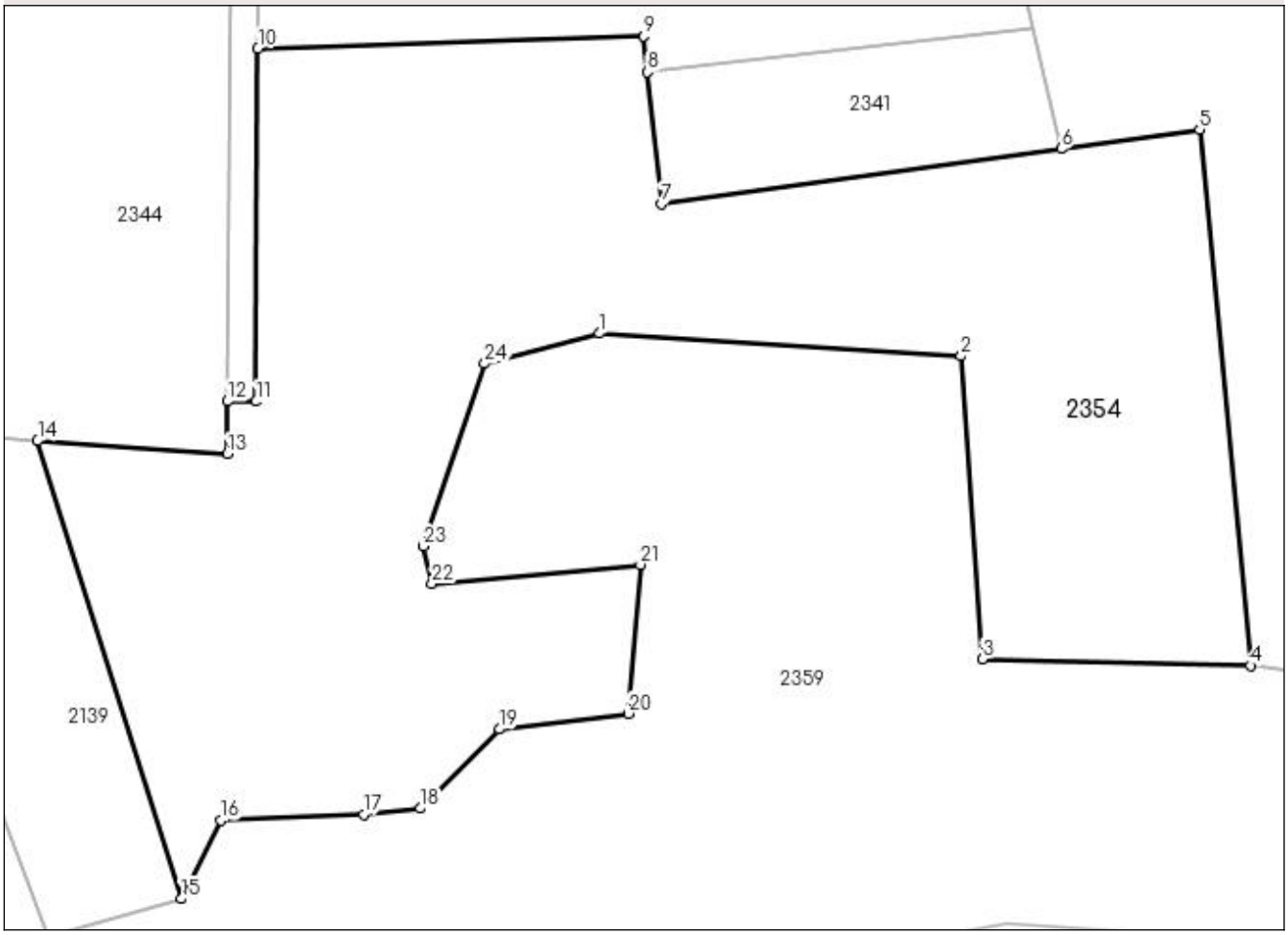

Date referitoare la teren

Crt	Categorie folosinţă	Intra vilan	Suprafaţa (mp)	Tarla	Parcelă	Nr. topo	Observaţii / Referinţe
1	faneata	NU	9.580	70	3791/1	-	

Lungime Segmente

1) Valorile lungimilor segmentelor sunt obţinute din proiecţie în plan.

Punct început	X / Y	Punct sfârşit	X / Y	Lungime segment (** (m)
1	450.397,277 511.210,174	2	450.448,076 511.207,005	50.898
3	450.451,087 511.164,437	4	450.488,738 511.163,513	37.662
5	450.481,573 511.238,788	6	450.462,124 511.236,108	19.632
7	450.405,93 511.228,348	8	450.404,002 511.246,872	18.624
9	450.403,498 511.251,935	10	450.349,262 511.250,171	54.265

Punct început	X / Y	Punct sfârşit	X / Y	Lungime segment (** (m)
2	450.448,076 511.207,005	3	450.451,087 511.164,437	42.674
4	450.488,738 511.163,513	5	450.481,573 511.238,788	75.615
6	450.462,124 511.236,108	7	450.405,93 511.228,348	56.728
8	450.404,002 511.246,872	9	450.403,498 511.251,935	5.088
10	450.349,262 511.250,171	11	450.348,975 511.200,63	49.541

Punct început	X / Y	Punct sfârşit	X / Y	Lungime segment (** (m)
11	450.348,975 511.200,63	12	450.344,975 511.200,654	4.0
13	450.344,932 511.193,271	14	450.318,283 511.195,085	26.711
15	450.338,504 511.130,785	16	450.343,987 511.141,802	12.306
17	450.364,086 511.142,653	18	450.372,092 511.143,496	8.049
19	450.383,208 511.154,593	20	450.401,288 511.156,798	18.214
21	450.403,006 511.177,715	22	450.373,695 511.175,008	29.435
23	450.372,448 511.180,298	24	450.381,116 511.205,936	27.063

Punct început	X / Y	Punct sfârşit	X / Y	Lungime segment (** (m)
12	450.344,975 511.200,654	13	450.344,932 511.193,271	7.382
14	450.318,283 511.195,085	15	450.338,504 511.130,785	67.404
16	450.343,987 511.141,802	17	450.364,086 511.142,653	20.118
18	450.372,092 511.143,496	19	450.383,208 511.154,593	15.707
20	450.401,288 511.156,798	21	450.403,006 511.177,715	20.987
22	450.373,695 511.175,008	23	450.372,448 511.180,298	5.436
24	450.381,116 511.205,936	1	450.397,277 511.210,174	16.708

** Lungimile segmentelor sunt determinate în planul de proiecţie Stereo 70 şi sunt rotunjite la 1 milimetru.
*** Distanţa dintre puncte este formată din segmente cumulate ce sunt mai mici decât valoarea 1 milimetru.

DATE DESPRE IMOBILUL NR. 2355

Oficiul de Cadastru şi Publicitate Imobiliară SIBIU
Biroul de Cadastru şi Publicitate Imobiliară Medias

A. Partea I. Descrierea imobilului

TEREN Extravilan

Adresa: Jud. Sibiu

Nr. Crt	Nr cadastral Nr. topografic	Suprafaţa* (mp)	Observaţii / Referinţe
A1		1.400	Sector cadastral:63 Teren neimprejmuit;

B. Partea II. Proprietari şi acte

Inscrieri privitoare la dreptul de proprietate şi alte drepturi reale		Referinţe
/		
Act Administrativ nr. 773/6, din 13/06/1995 emis de CJSDPAT SIBIU (TITLU DE PROPRIETATE);		
B1	Intabulare, drept de PROPRIETATE, dobandit prin Reconstituire, cota actuala 1/1	A1
	1) **TOMA ELENA**	

C. Partea III. SARCINI .

Inscrieri privind dezmembramintele dreptului de proprietate, drepturi reale de garanţie şi sarcini	Referinţe
NU SUNT	

Anexa Nr. 1 La Partea I

Teren

Nr cadastral	Suprafaţa (mp)*	Observaţii / Referinţe
	1.400	

* Suprafaţa este determinată in planul de proiecţie Stereo 70.

DETALII LINIARE IMOBIL

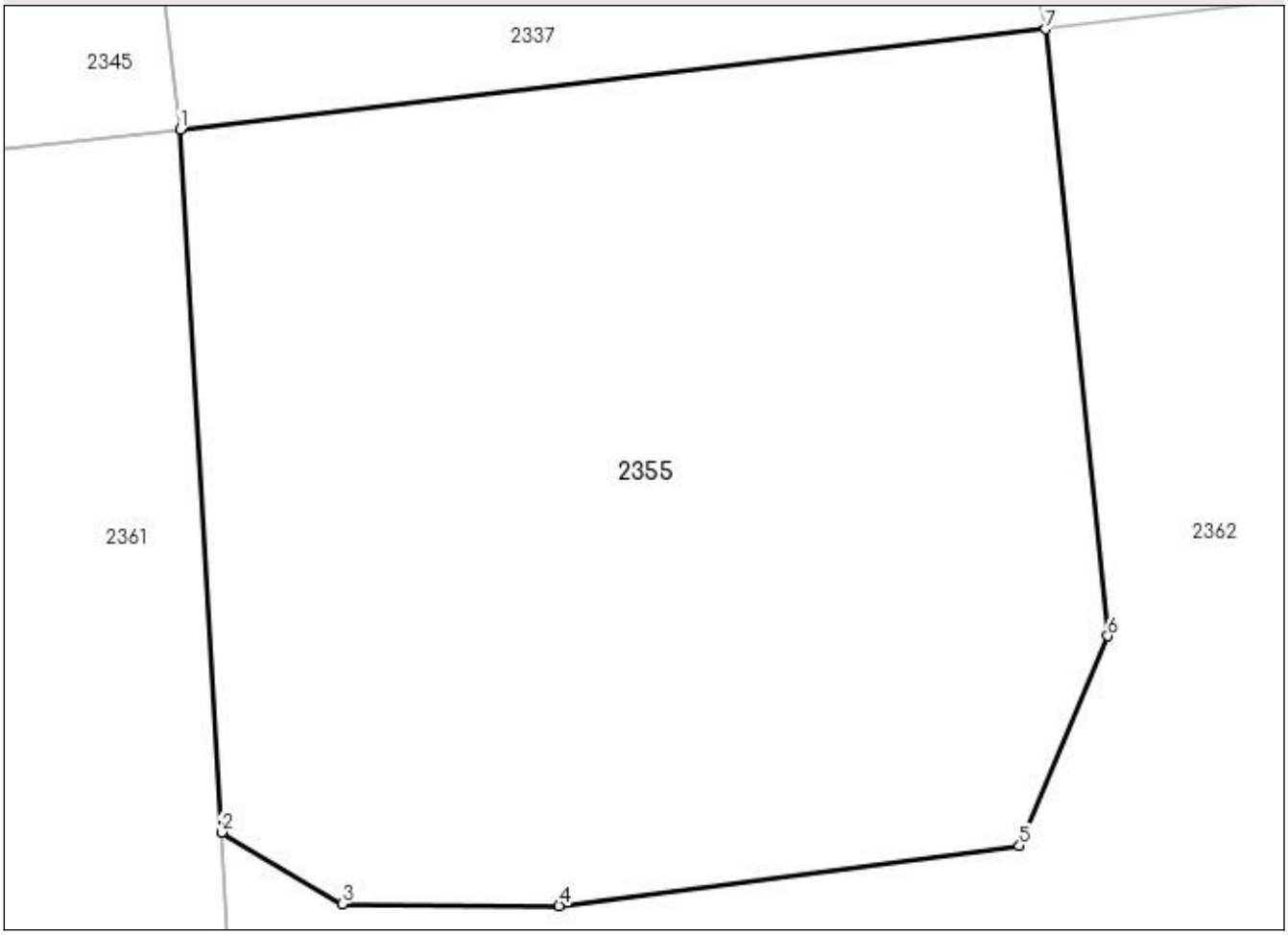

Date referitoare la teren

Crt	Categorie folosință	Intra vilan	Suprafaţa (mp)	Tarla	Parcelă	Nr. topo	Observaţii / Referinţe
1	padure	NU	1.400	70	3781/1	-	

Lungime Segmente
1) Valorile lungimilor segmentelor sunt obţinute din proiecţie în plan.

Punct început	X / Y	Punct sfârşit	X / Y	Lungime segment (** (m)
1	450.124,14 511.179,6	2	450.125,989 511.148,186	31.469
2	450.125,989 511.148,186	3	450.131,391 511.144,982	6.281
3	450.131,391 511.144,982	4	450.141,097 511.144,894	9.707
4	450.141,097 511.144,894	5	450.161,683 511.147,571	20.759
5	450.161,683 511.147,571	6	450.165,635 511.156,957	10.183

Punct început	X / Y	Punct sfârşit	X / Y	Lungime segment (** (m)
6	450.165,635 511.156,957	7	450.162,843 511.184,078	27.264
7	450.162,843 511.184,078	1	450.124,14 511.179,6	38.961

** Lungimile segmentelor sunt determinate în planul de proiecţie Stereo 70 şi sunt rotunjite la 1 milimetru.
*** Distanţa dintre puncte este formată din segmente cumulate ce sunt mai mici decât valoarea 1 milimetru.

DATE DESPRE IMOBILUL NR. 2356

Oficiul de Cadastru şi Publicitate Imobiliară SIBIU
Biroul de Cadastru şi Publicitate Imobiliară Medias

A. Partea I. Descrierea imobilului

TEREN Extravilan

Adresa: Jud. Sibiu

Nr. Crt	Nr cadastral Nr. topografic	Suprafaţa* (mp)	Observaţii / Referinţe
A1		1.000	Sector cadastral:63 Teren neimprejmuit;

B. Partea II. Proprietari şi acte

Inscrieri privitoare la dreptul de proprietate şi alte drepturi reale		Referinţe
/		
Act Administrativ nr. 897/6, din 15/06/1995 emis de CJSDPAT SIBIU (TITLU DE PROPRIETATE);		
B1	Intabulare, drept de PROPRIETATE, dobandit prin Reconstituire, cota actuala 1/1	A1
	1) **CARCULEA ȘTEFAN**	

C. Partea III. SARCINI .

Inscrieri privind dezmembramintele dreptului de proprietate, drepturi reale de garanţie şi sarcini	Referinţe
NU SUNT	

Anexa Nr. 1 La Partea I

Teren

Nr cadastral	Suprafaţa (mp)*	Observaţii / Referinţe
	1.000	

* Suprafaţa este determinată in planul de proiecţie Stereo 70.

DETALII LINIARE IMOBIL

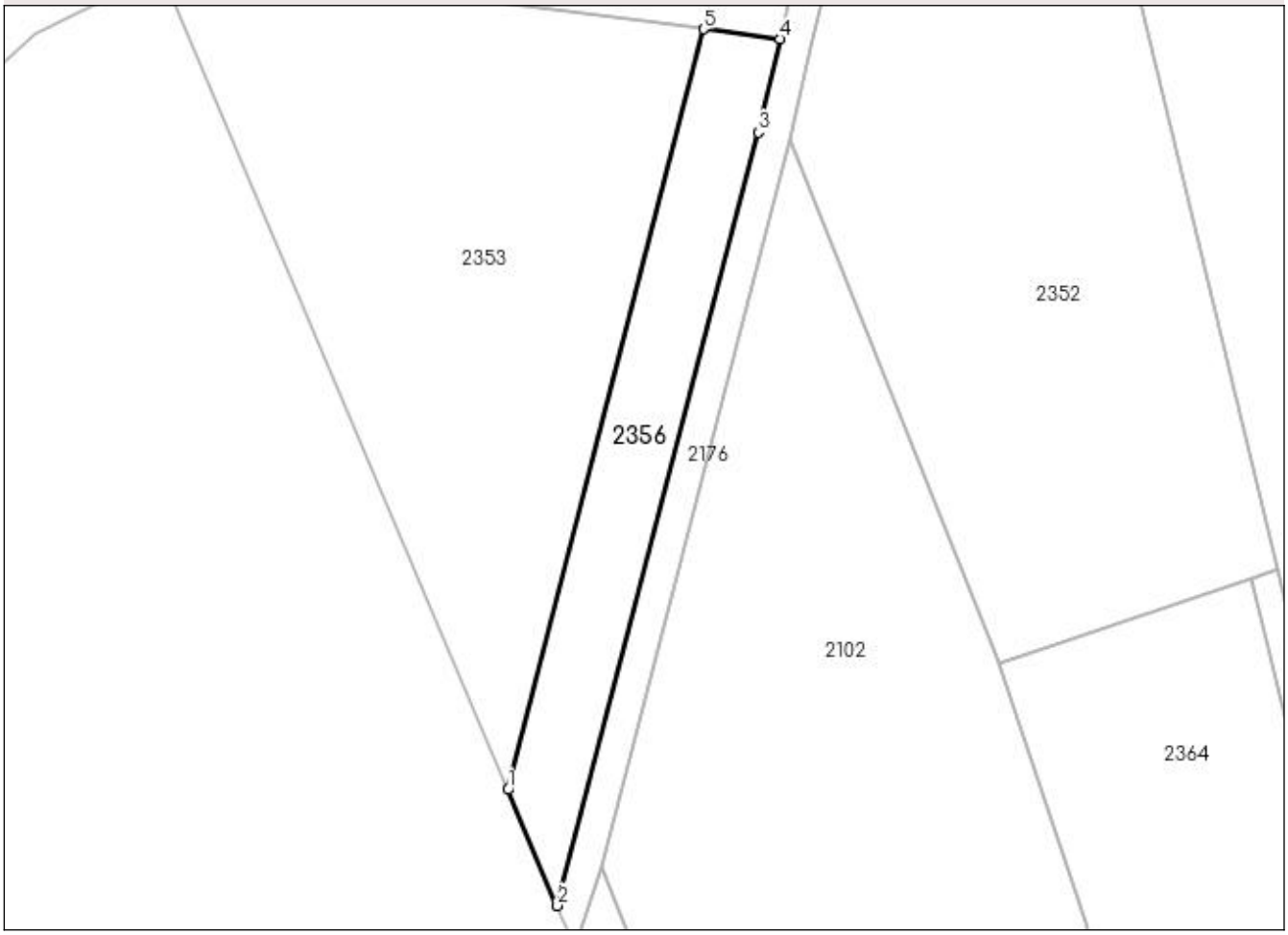

Date referitoare la teren

Crt	Categorie folosință	Intra vilan	Suprafaţa (mp)	Tarla	Parcelă	Nr. topo	Observaţii / Referinţe
1	faneata	NU	1.000	70	3768/1	-	

Lungime Segmente
1) Valorile lungimilor segmentelor sunt obţinute din proiecţie în plan.

Punct început	X / Y	Punct sfârşit	X / Y	Lungime segment (** (m)
1	449.930,344 511.118,793	2	449.936,447 511.104,426	15.61
2	449.936,447 511.104,426	3	449.961,309 511.200,154	98.904
3	449.961,309 511.200,154	4	449.964,015 511.211,678	11.838
4	449.964,015 511.211,678	5	449.954,53 511.212,905	9.564
5	449.954,53 511.212,905	1	449.930,344 511.118,793	97.17

** Lungimile segmentelor sunt determinate în planul de proiecţie Stereo 70 şi sunt rotunjite la 1 milimetru.
*** Distanţa dintre puncte este formată din segmente cumulate ce sunt mai mici decât valoarea 1 milimetru.

DATE DESPRE IMOBILUL NR. 2357

Oficiul de Cadastru şi Publicitate Imobiliară SIBIU
Biroul de Cadastru şi Publicitate Imobiliară Medias

A. Partea I. Descrierea imobilului

TEREN Extravilan

Adresa: Jud. Sibiu

Nr. Crt	Nr cadastral Nr. topografic	Suprafaţa* (mp)	Observaţii / Referinţe
A1		3.500	Sector cadastral:63 Teren neimprejmuit;

B. Partea II. Proprietari şi acte

Inscrieri privitoare la dreptul de proprietate şi alte drepturi reale		Referinţe
/		
Act Administrativ nr. 724/6, din 24/05/1995 emis de CJSDPAT SIBIU (TITLU DE PROPRIETATE);		
B1	Intabulare, drept de PROPRIETATE, dobandit prin Reconstituire, cota actuala 1/1	A1
	1) **MUNTEAN SOFIA**	

C. Partea III. SARCINI .

Inscrieri privind dezmembramintele dreptului de proprietate, drepturi reale de garanţie şi sarcini	Referinţe
NU SUNT	

Anexa Nr. 1 La Partea I

Teren

Nr cadastral	Suprafaţa (mp)*	Observaţii / Referinţe
	3.500	

* Suprafaţa este determinată in planul de proiecţie Stereo 70.

DETALII LINIARE IMOBIL

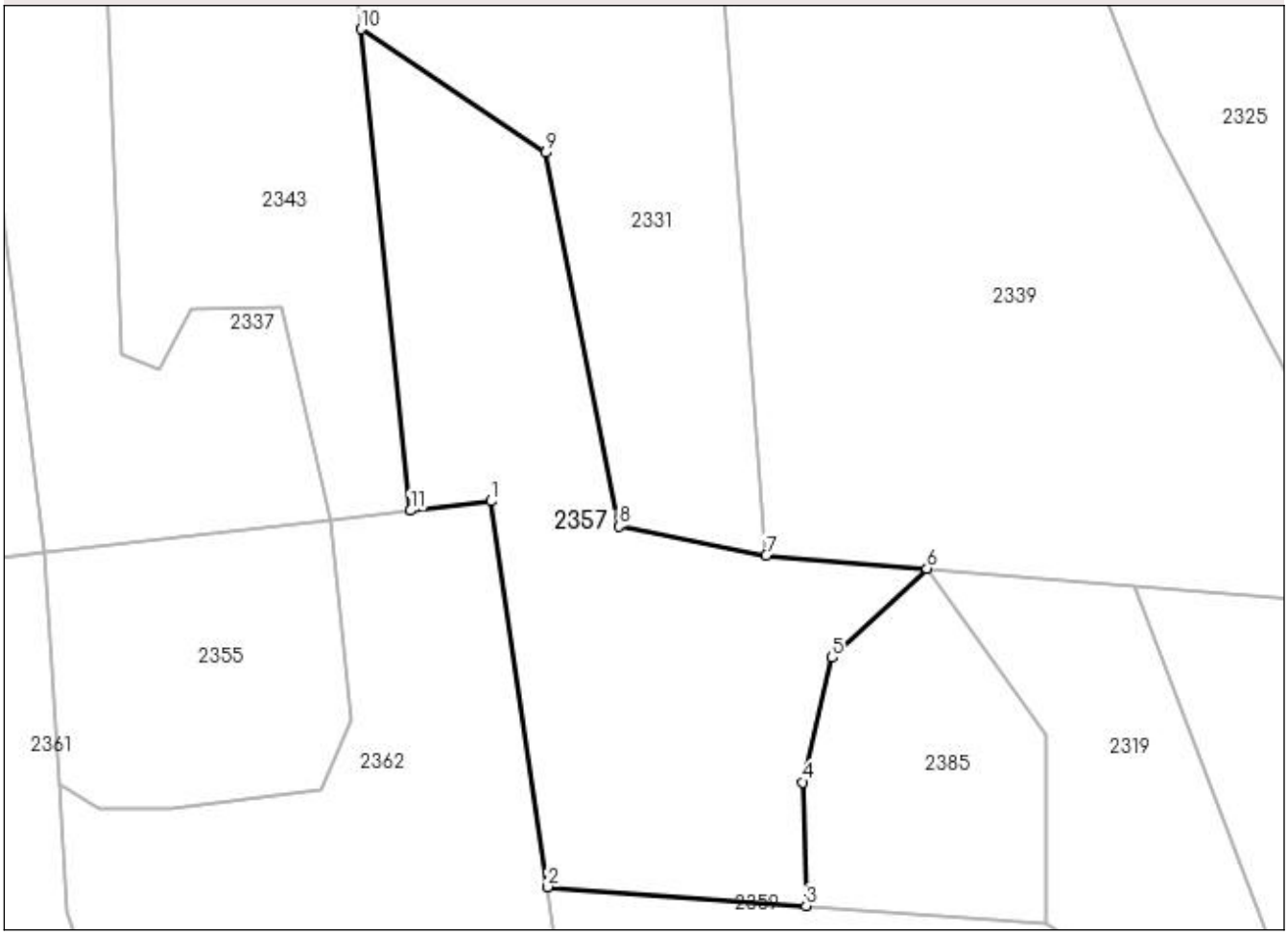

Date referitoare la teren

Crt	Categorie folosință	Intra vilan	Suprafaţa (mp)	Tarla	Parcelă	Nr. topo	Observaţii / Referinţe
1	faneata	NU	3.500	70	3782/2	-	

Lungime Segmente
1) Valorile lungimilor segmentelor sunt obţinute din proiecţie în plan.

Punct început	X / Y	Punct sfârşit	X / Y	Lungime segment (** (m)
1	450.184,68 511.186,604	2	450.192,372 511.134,288	52.879
2	450.192,372 511.134,288	3	450.227,47 511.131,723	35.192
3	450.227,47 511.131,723	4	450.227,044 511.148,472	16.754
4	450.227,044 511.148,472	5	450.231,03 511.165,37	17.362
5	450.231,03 511.165,37	6	450.243,881 511.177,454	17.64

Punct început	X / Y	Punct sfârşit	X / Y	Lungime segment (** (m)
6	450.243,881 511.177,454	7	450.222,04 511.179,277	21.917
7	450.222,04 511.179,277	8	450.202,106 511.183,186	20.313
8	450.202,106 511.183,186	9	450.192,127 511.233,897	51.684
9	450.192,127 511.233,897	10	450.167,062 511.250,65	30.148
10	450.167,062 511.250,65	11	450.173,761 511.185,341	65.652
11	450.173,761 511.185,341	1	450.184,68 511.186,604	10.991

** Lungimile segmentelor sunt determinate în planul de proiecţie Stereo 70 şi sunt rotunjite la 1 milimetru.
*** Distanţa dintre puncte este formată din segmente cumulate ce sunt mai mici decât valoarea 1 milimetru.

DATE DESPRE IMOBILUL NR. 2358

Oficiul de Cadastru şi Publicitate Imobiliară SIBIU
Biroul de Cadastru şi Publicitate Imobiliară Medias

A. Partea I. Descrierea imobilului

TEREN Extravilan

Adresa: Jud. Sibiu

Nr. Crt	Nr cadastral Nr. topografic	Suprafaţa* (mp)	Observaţii / Referinţe
A1		661	Sector cadastral:63 Teren neimprejmuit;

B. Partea II. Proprietari şi acte

Inscrieri privitoare la dreptul de proprietate şi alte drepturi reale		Referinţe
/		
Act Normativ nr. 7, din 13/03/1996 emis de PARLAMENTUL ROMANIEI (lege);		
B1	Inscrierea provizorie, drept de PROPRIETATE, dobandit prin Lege, cota actuala 1/1	A1
	1) **MUNICIPIUL MEDIAS**, CIF:4240677, proprietar neidentificat	

C. Partea III. SARCINI .

Inscrieri privind dezmembramintele dreptului de proprietate, drepturi reale de garanţie şi sarcini	Referinţe
NU SUNT	

Anexa Nr. 1 La Partea I

Teren

Nr cadastral	Suprafaţa (mp)*	Observaţii / Referinţe
	661	

* Suprafaţa este determinată in planul de proiecţie Stereo 70.

DETALII LINIARE IMOBIL

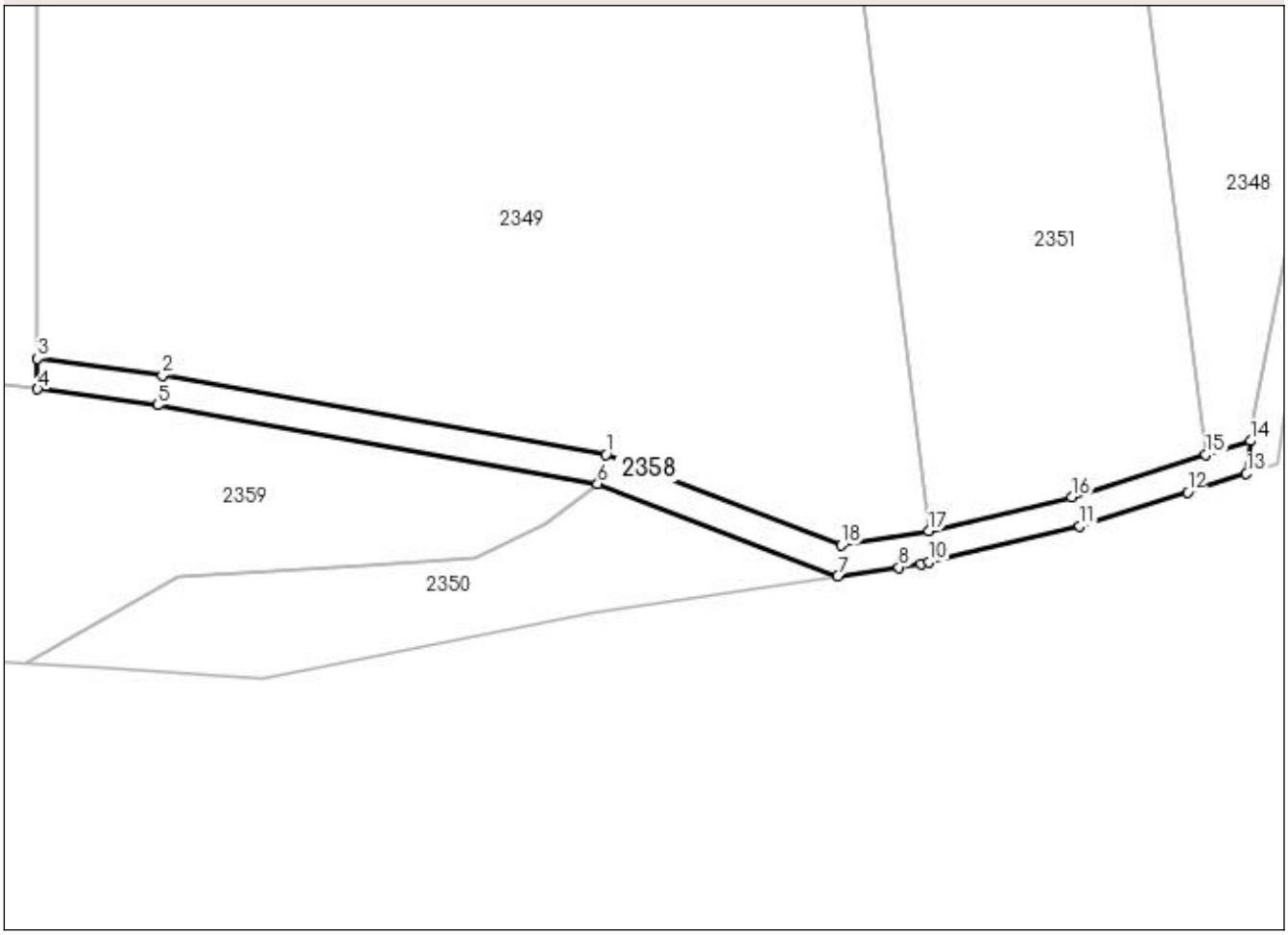

Date referitoare la teren

Crt	Categorie folosinţă	Intra vilan	Suprafaţa (mp)	Tarla	Parcelă	Nr. topo	Observaţii / Referinţe
1	drum	NU	661	70	3795/1/1/1	-	

Lungime Segmente
1) Valorile lungimilor segmentelor sunt obţinute din proiecţie în plan.

Punct început	X / Y	Punct sfârşit	X / Y	Lungime segment (** (m)
1	450.596,352 511.150,518	2	450.537,808 511.160,988	59.472
2	450.537,808 511.160,988	3	450.521,315 511.163,193	16.64
3	450.521,315 511.163,193	4	450.521,297 511.159,16	4.033
4	450.521,297 511.159,16	5	450.537,191 511.157,035	16.035
5	450.537,191 511.157,035	6	450.595,273 511.146,648	59.003

Punct început	X / Y	Punct sfârşit	X / Y	Lungime segment (** (m)
6	450.595,273 511.146,648	7	450.627,0 511.134,459	33.988
7	450.627,0 511.134,459	8	450.635,078 511.135,64	8.164
8	450.635,078 511.135,64	9	450.637,972 511.136,064	2.925
9	450.637,972 511.136,064	10	450.639,057 511.136,323	1.115
10	450.639,057 511.136,323	11	450.658,941 511.141,079	20.445
11	450.658,941 511.141,079	12	450.673,181 511.145,56	14.929
12	450.673,181 511.145,56	13	450.680,965 511.148,009	8.16
13	450.680,965 511.148,009	14	450.681,508 511.152,332	4.357
14	450.681,508 511.152,332	15	450.675,596 511.150,513	6.185
15	450.675,596 511.150,513	16	450.657,874 511.144,936	18.579
16	450.657,874 511.144,936	17	450.639,003 511.140,423	19.403
17	450.639,003 511.140,423	18	450.627,457 511.138,568	11.695
18	450.627,457 511.138,568	1	450.596,352 511.150,518	33.322

** Lungimile segmentelor sunt determinate în planul de proiecţie Stereo 70 şi sunt rotunjite la 1 milimetru.
*** Distanţa dintre puncte este formată din segmente cumulate ce sunt mai mici decât valoarea 1 milimetru.

DATE DESPRE IMOBILUL NR. 2359

Oficiul de Cadastru şi Publicitate Imobiliară SIBIU
Biroul de Cadastru şi Publicitate Imobiliară Medias

A. Partea I. Descrierea imobilului

TEREN Extravilan

Adresa: Jud. Sibiu

Nr. Crt	Nr cadastral Nr. topografic	Suprafaţa* (mp)	Observaţii / Referinţe
A1		15.266	Sector cadastral:63 Teren neimprejmuit;

B. Partea II. Proprietari şi acte

Inscrieri privitoare la dreptul de proprietate şi alte drepturi reale		Referinţe
/		
Act Normativ nr. 7, din 13/03/1996 emis de PARLAMENTUL ROMANIEI (lege);		
B1	Inscrierea provizorie, drept de PROPRIETATE, dobandit prin Lege, cota actuala 1/1	A1
	1) **MUNICIPIUL MEDIAS**, CIF:4240677, proprietar neidentificat	

C. Partea III. SARCINI .

Inscrieri privind dezmembramintele dreptului de proprietate, drepturi reale de garanţie şi sarcini	Referinţe
NU SUNT	

Anexa Nr. 1 La Partea I

Teren

Nr cadastral	Suprafaţa (mp)*	Observaţii / Referinţe
	15.266	

* Suprafaţa este determinată in planul de proiecţie Stereo 70.

DETALII LINIARE IMOBIL

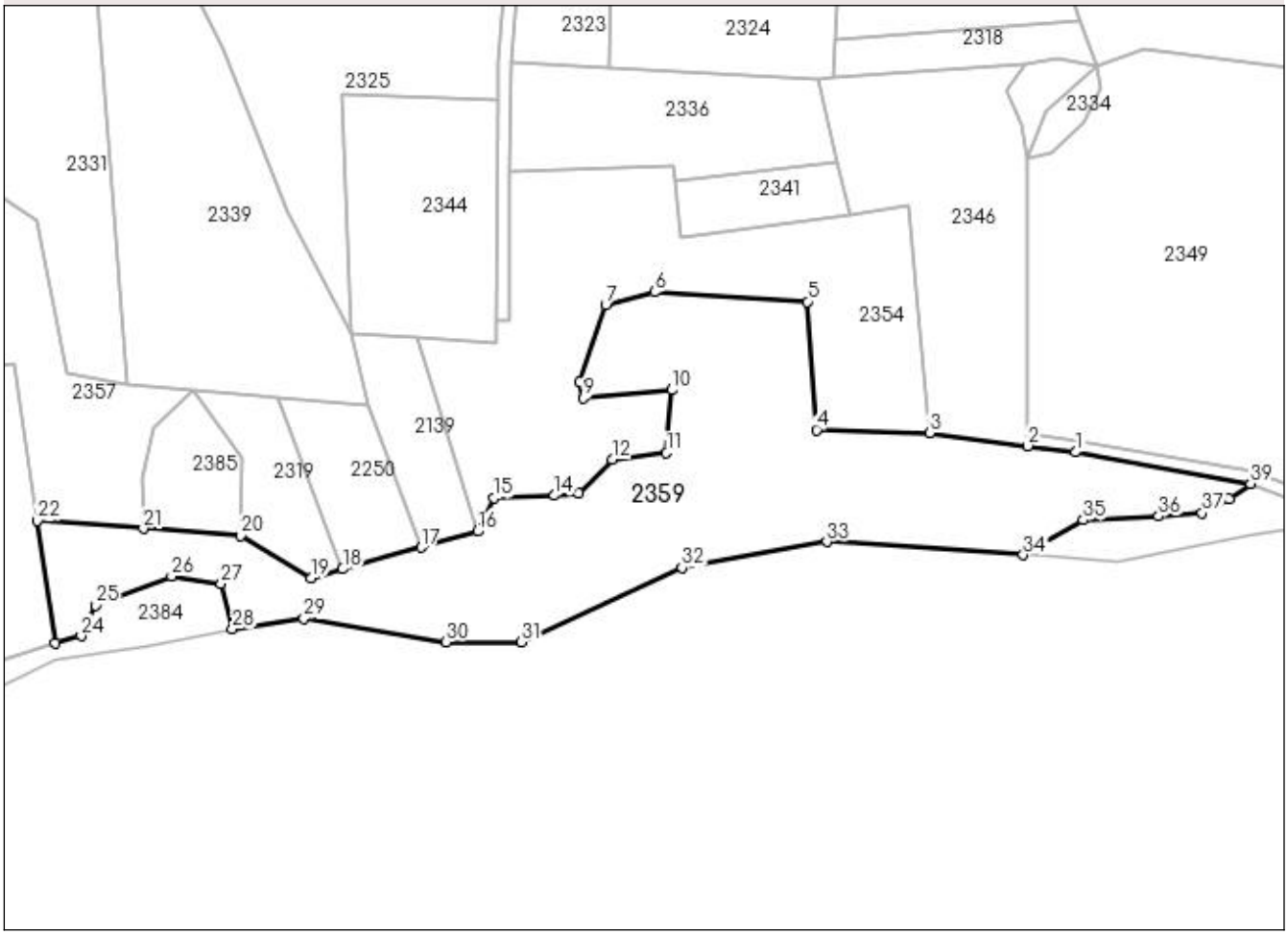

Date referitoare la teren

Crt	Categorie folosinţă	Intra vilan	Suprafaţa (mp)	Tarla	Parcelă	Nr. topo	Observaţii / Referinţe
1	faneata	NU	15.266	70	3792	-	

Lungime Segmente

1) Valorile lungimilor segmentelor sunt obţinute din proiecţie în plan.

Punct început	X / Y	Punct sfârşit	X / Y	Lungime segment (** (m)
1	450.537,191 511.157,035	2	450.521,297 511.159,16	16.035
3	450.488,738 511.163,513	4	450.451,087 511.164,437	37.662
5	450.448,076 511.207,005	6	450.397,277 511.210,174	50.898
7	450.381,116 511.205,936	8	450.372,448 511.180,298	27.063
9	450.373,695 511.175,008	10	450.403,006 511.177,715	29.435

Punct început	X / Y	Punct sfârşit	X / Y	Lungime segment (** (m)
2	450.521,297 511.159,16	3	450.488,738 511.163,513	32.849
4	450.451,087 511.164,437	5	450.448,076 511.207,005	42.674
6	450.397,277 511.210,174	7	450.381,116 511.205,936	16.708
8	450.372,448 511.180,298	9	450.373,695 511.175,008	5.436
10	450.403,006 511.177,715	11	450.401,288 511.156,798	20.987

Punct început	X / Y	Punct sfârşit	X / Y	Lungime segment (** (m)
11	450.401,288 511.156,798	12	450.383,208 511.154,593	18.214
13	450.372,092 511.143,496	14	450.364,086 511.142,653	8.049
15	450.343,987 511.141,802	16	450.338,504 511.130,785	12.306
17	450.319,819 511.125,411	18	450.293,717 511.118,235	27.071
19	450.283,316 511.115,376	20	450.259,919 511.129,352	27.254
21	450.227,47 511.131,723	22	450.192,372 511.134,288	35.192
23	450.198,33 511.093,771	24	450.206,876 511.096,017	8.836
25	450.211,536 511.106,239	26	450.236,947 511.115,892	27.183
27	450.253,364 511.113,371	28	450.257,109 511.098,3	15.529
29	450.280,875 511.101,75	30	450.328,128 511.094,07	47.873
31	450.353,168 511.094,07	32	450.406,479 511.118,725	58.736
33	450.454,546 511.127,302	34	450.519,717 511.122,97	65.315
35	450.539,745 511.134,458	36	450.564,743 511.135,817	25.035
37	450.579,225 511.136,892	38	450.588,29 511.141,381	10.116
39	450.595,273 511.146,648	1	450.537,191 511.157,035	59.003

Punct început	X / Y	Punct sfârşit	X / Y	Lungime segment (** (m)
12	450.383,208 511.154,593	13	450.372,092 511.143,496	15.707
14	450.364,086 511.142,653	15	450.343,987 511.141,802	20.118
16	450.338,504 511.130,785	17	450.319,819 511.125,411	19.442
18	450.293,717 511.118,235	19	450.283,316 511.115,376	10.786
20	450.259,919 511.129,352	21	450.227,47 511.131,723	32.535
22	450.192,372 511.134,288	23	450.198,33 511.093,771	40.952
24	450.206,876 511.096,017	25	450.211,536 511.106,239	11.234
26	450.236,947 511.115,892	27	450.253,364 511.113,371	16.609
28	450.257,109 511.098,3	29	450.280,875 511.101,75	24.015
30	450.328,128 511.094,07	31	450.353,168 511.094,07	25.04
32	450.406,479 511.118,725	33	450.454,546 511.127,302	48.826
34	450.519,717 511.122,97	35	450.539,745 511.134,458	23.088
36	450.564,743 511.135,817	37	450.579,225 511.136,892	14.522
38	450.588,29 511.141,381	39	450.595,273 511.146,648	8.746

** Lungimile segmentelor sunt determinate în planul de proiecţie Stereo 70 şi sunt rotunjite la 1 milimetru.
*** Distanţa dintre puncte este formată din segmente cumulate ce sunt mai mici decât valoarea 1 milimetru.

DATE DESPRE IMOBILUL NR. 2360

Oficiul de Cadastru şi Publicitate Imobiliară SIBIU
Biroul de Cadastru şi Publicitate Imobiliară Medias

A. Partea I. Descrierea imobilului

TEREN Extravilan

Adresa: Jud. Sibiu

Nr. Crt	Nr cadastral Nr. topografic	Suprafaţa* (mp)	Observaţii / Referinţe
A1		7.700	Sector cadastral:63 Teren neimprejmuit;

B. Partea II. Proprietari şi acte

Inscrieri privitoare la dreptul de proprietate şi alte drepturi reale		Referinţe
/		
Act Administrativ nr. 314, din 26/11/2007 emis de CONSILIUL LOCAL MEDIAS (HOTARARE DE CONSILIU);		
B1	Intabulare, drept de PROPRIETATE, dobandit prin Lege, cota actuala 1/1	A1
	1) **MUNICIPIUL MEDIAŞ DOMENIUL PRIVAT**, CIF:4240677	

C. Partea III. SARCINI .

Inscrieri privind dezmembramintele dreptului de proprietate, drepturi reale de garanţie şi sarcini	Referinţe
NU SUNT	

Anexa Nr. 1 La Partea I

Teren

Nr cadastral	Suprafaţa (mp)*	Observaţii / Referinţe
	7.700	

* Suprafaţa este determinată in planul de proiecţie Stereo 70.

DETALII LINIARE IMOBIL

Date referitoare la teren

Crt	Categorie folosinţă	Intra vilan	Suprafaţa (mp)	Tarla	Parcelă	Nr. topo	Observaţii / Referinţe
1	faneata	NU	7.700	70	3778/4	-	

Lungime Segmente
1) Valorile lungimilor segmentelor sunt obţinute din proiecţie în plan.

Punct început	X / Y	Punct sfârşit	X / Y	Lungime segment (** (m)
1	450.110,848 511.127,403	2	450.102,992 511.130,312	8.377
2	450.102,992 511.130,312	3	450.098,473 511.131,985	4.818
3	450.098,473 511.131,985	4	450.089,569 511.165,354	34.537
4	450.089,569 511.165,354	5	450.076,408 511.230,532	66.493
5	450.076,408 511.230,532	6	450.065,034 511.229,142	11.459

Punct început	X / Y	Punct sfârşit	X / Y	Lungime segment (** (m)
6	450.065,034 511.229,142	7	450.038,037 511.225,844	27.198
7	450.038,037 511.225,844	8	450.051,097 511.148,155	78.779
8	450.051,097 511.148,155	9	450.080,691 511.059,808	93.172
9	450.080,691 511.059,808	10	450.117,755 511.062,872	37.19
10	450.117,755 511.062,872	11	450.130,049 511.071,979	15.3
11	450.130,049 511.071,979	12	450.130,485 511.079,58	7.614
12	450.130,485 511.079,58	13	450.125,216 511.095,807	17.061
13	450.125,216 511.095,807	1	450.110,848 511.127,403	34.71

** Lungimile segmentelor sunt determinate în planul de proiecţie Stereo 70 şi sunt rotunjite la 1 milimetru.
*** Distanţa dintre puncte este formată din segmente cumulate ce sunt mai mici decât valoarea 1 milimetru.

DATE DESPRE IMOBILUL NR. 2361

Oficiul de Cadastru şi Publicitate Imobiliară SIBIU
Biroul de Cadastru şi Publicitate Imobiliară Medias

A. Partea I. Descrierea imobilului

TEREN Extravilan

Adresa: Jud. Sibiu

Nr. Crt	Nr cadastral Nr. topografic	Suprafaţa* (mp)	Observaţii / Referinţe
A1		4.000	Sector cadastral:63 Teren neimprejmuit;

B. Partea II. Proprietari şi acte

Inscrieri privitoare la dreptul de proprietate şi alte drepturi reale		Referinţe
/		
Act Administrativ nr. 314, din 26/11/2007 emis de CONSILIUL LOCAL MEDIAS (HOTARARE DE CONSILIU);		
B1	Intabulare, drept de PROPRIETATE, dobandit prin Lege, cota actuala 1/1	A1
	1) **MUNICIPIUL MEDIAŞ DOMENIUL PRIVAT**, CIF:4240677	

C. Partea III. SARCINI .

Inscrieri privind dezmembramintele dreptului de proprietate, drepturi reale de garanţie şi sarcini	Referinţe
NU SUNT	

Anexa Nr. 1 La Partea I

Teren

Nr cadastral	Suprafaţa (mp)*	Observaţii / Referinţe
	4.000	

* Suprafaţa este determinată in planul de proiecţie Stereo 70.

DETALII LINIARE IMOBIL

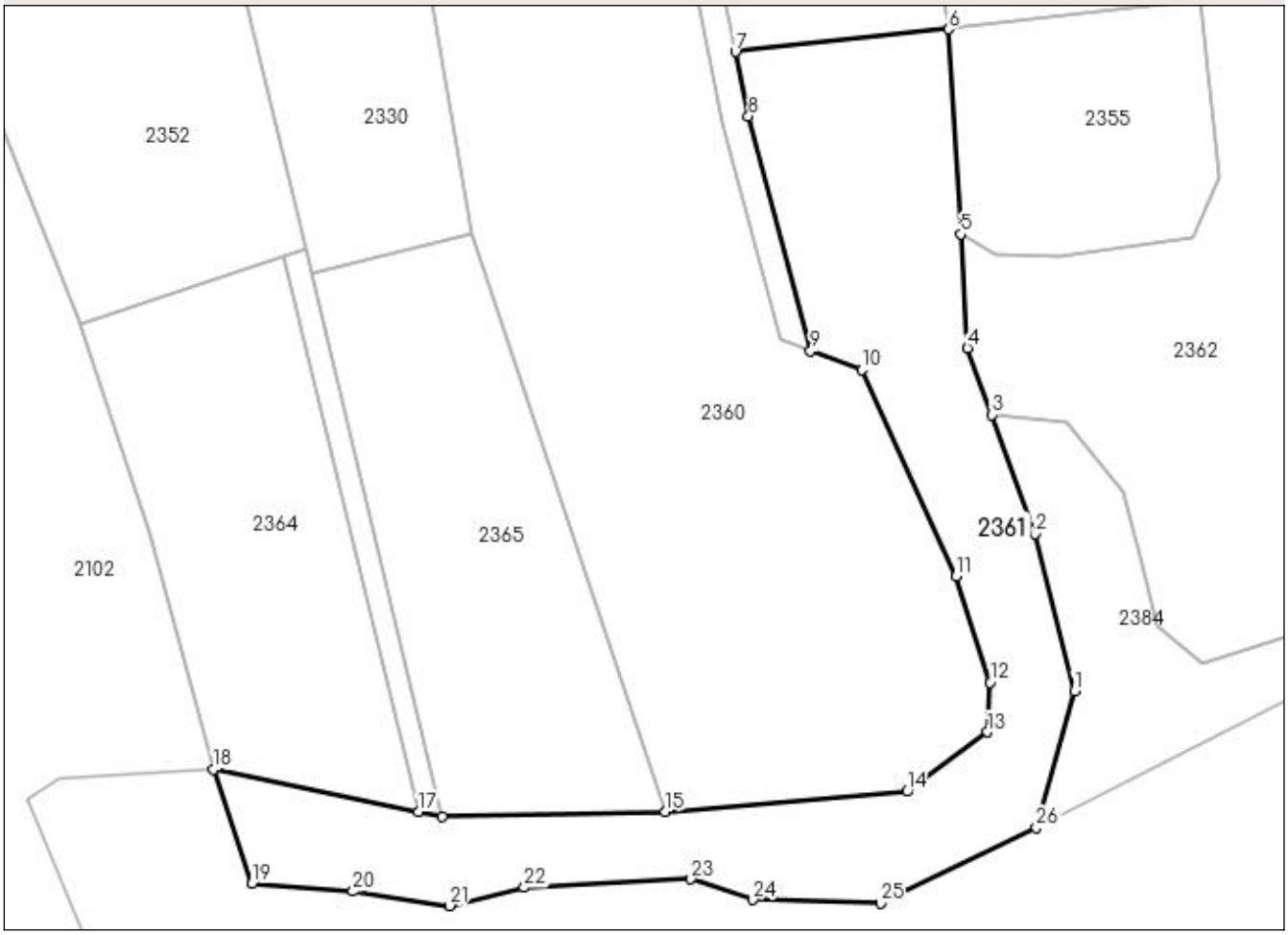

Date referitoare la teren

Crt	Categorie folosinţă	Intra vilan	Suprafaţa (mp)	Tarla	Parcelă	Nr. topo	Observaţii / Referinţe
1	arabil	NU	4.000	70	3807/16	-	

Lungime Segmente

1) Valorile lungimilor segmentelor sunt obţinute din proiecţie în plan.

Punct început	X / Y	Punct sfârşit	X / Y	Lungime segment (** (m)
1	450.143,395 511.078,264	2	450.137,401 511.102,322	24.793
3	450.130,742 511.120,552	4	450.127,014 511.130,758	10.866
5	450.125,989 511.148,186	6	450.124,14 511.179,6	31.469
7	450.091,476 511.176,121	8	450.093,466 511.166,267	10.053
9	450.102,992 511.130,312	10	450.110,848 511.127,403	8.377

Punct început	X / Y	Punct sfârşit	X / Y	Lungime segment (** (m)
2	450.137,401 511.102,322	3	450.130,742 511.120,552	19.408
4	450.127,014 511.130,758	5	450.125,989 511.148,186	17.458
6	450.124,14 511.179,6	7	450.091,476 511.176,121	32.849
8	450.093,466 511.166,267	9	450.102,992 511.130,312	37.195
10	450.110,848 511.127,403	11	450.125,216 511.095,807	34.71

Punct început	X / Y	Punct sfârşit	X / Y	Lungime segment (** (m)
11	450.125,216 511.095,807	12	450.130,485 511.079,58	17.061
13	450.130,049 511.071,979	14	450.117,755 511.062,872	15.3
15	450.080,691 511.059,808	16	450.046,583 511.059,017	34.117
17	450.042,914 511.059,774	18	450.011,546 511.066,251	32.03
19	450.017,428 511.048,782	20	450.032,876 511.047,576	15.495
21	450.047,722 511.045,388	22	450.059,101 511.048,179	11.716
23	450.084,667 511.049,462	24	450.094,162 511.046,295	10.009
25	450.113,68 511.045,767	26	450.137,578 511.057,364	26.563

Punct început	X / Y	Punct sfârşit	X / Y	Lungime segment (** (m)
12	450.130,485 511.079,58	13	450.130,049 511.071,979	7.614
14	450.117,755 511.062,872	15	450.080,691 511.059,808	37.19
16	450.046,583 511.059,017	17	450.042,914 511.059,774	3.746
18	450.011,546 511.066,251	19	450.017,428 511.048,782	18.433
20	450.032,876 511.047,576	21	450.047,722 511.045,388	15.006
22	450.059,101 511.048,179	23	450.084,667 511.049,462	25.598
24	450.094,162 511.046,295	25	450.113,68 511.045,767	19.525
26	450.137,578 511.057,364	1	450.143,395 511.078,264	21.695

** Lungimile segmentelor sunt determinate în planul de proiecţie Stereo 70 şi sunt rotunjite la 1 milimetru.
*** Distanţa dintre puncte este formată din segmente cumulate ce sunt mai mici decât valoarea 1 milimetru.

DATE DESPRE IMOBILUL NR. 2362

Oficiul de Cadastru şi Publicitate Imobiliară SIBIU
Biroul de Cadastru şi Publicitate Imobiliară Medias

A. Partea I. Descrierea imobilului

TEREN Extravilan

Adresa: Jud. Sibiu

Nr. Crt	Nr cadastral Nr. topografic	Suprafaţa* (mp)	Observaţii / Referinţe
A1		4.100	Sector cadastral:63 Teren neimprejmuit;

B. Partea II. Proprietari şi acte

Inscrieri privitoare la dreptul de proprietate şi alte drepturi reale		Referinţe
/		
Act Administrativ nr. 773/6, din 13/06/1995 emis de CJSDPAT SIBIU (TITLU DE PROPRIETATE);		
B1	Intabulare, drept de PROPRIETATE, dobandit prin Reconstituire, cota actuala 1/1	A1
	1) **TOMA ELENA**	

C. Partea III. SARCINI .

Inscrieri privind dezmembramintele dreptului de proprietate, drepturi reale de garanţie şi sarcini	Referinţe
NU SUNT	

Anexa Nr. 1 La Partea I

Teren

Nr cadastral	Suprafaţa (mp)*	Observaţii / Referinţe
	4.100	

* Suprafaţa este determinată in planul de proiecţie Stereo 70.

DETALII LINIARE IMOBIL

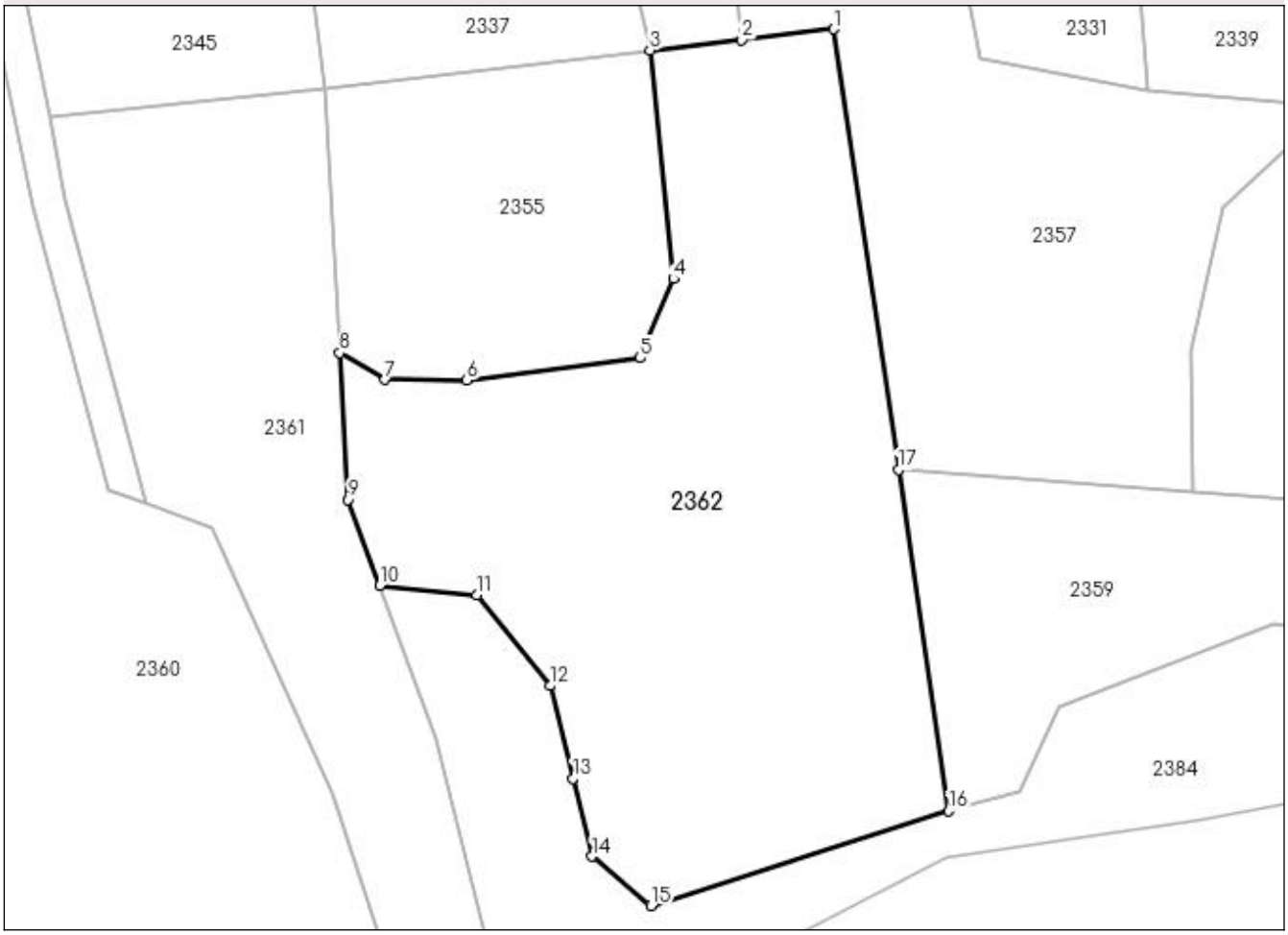

Date referitoare la teren

Crt	Categorie folosință	Intra vilan	Suprafaţa (mp)	Tarla	Parcelă	Nr. topo	Observaţii / Referinţe
1	faneata	NU	4.100	70	3782/1	-	

Lungime Segmente
1) Valorile lungimilor segmentelor sunt obţinute din proiecţie în plan.

Punct început	X / Y	Punct sfârşit	X / Y	Lungime segment (** (m)
1	450.184,68 511.186,604	2	450.173,761 511.185,341	10.991
2	450.173,761 511.185,341	3	450.162,843 511.184,078	10.991
3	450.162,843 511.184,078	4	450.165,635 511.156,957	27.264
4	450.165,635 511.156,957	5	450.161,683 511.147,571	10.183
5	450.161,683 511.147,571	6	450.141,097 511.144,894	20.759

Punct început	X / Y	Punct sfârşit	X / Y	Lungime segment (** (m)
6	450.141,097 511.144,894	7	450.131,391 511.144,982	9.707
7	450.131,391 511.144,982	8	450.125,989 511.148,186	6.281
8	450.125,989 511.148,186	9	450.127,014 511.130,758	17.458
9	450.127,014 511.130,758	10	450.130,742 511.120,552	10.866
10	450.130,742 511.120,552	11	450.142,291 511.119,459	11.6
11	450.142,291 511.119,459	12	450.151,002 511.108,625	13.902
12	450.151,002 511.108,625	13	450.153,708 511.097,641	11.312
13	450.153,708 511.097,641	14	450.155,992 511.088,372	9.546
14	450.155,992 511.088,372	15	450.162,985 511.082,526	9.115
15	450.162,985 511.082,526	16	450.198,33 511.093,771	37.091
16	450.198,33 511.093,771	17	450.192,372 511.134,288	40.952
17	450.192,372 511.134,288	1	450.184,68 511.186,604	52.879

** Lungimile segmentelor sunt determinate în planul de proiecţie Stereo 70 şi sunt rotunjite la 1 milimetru.
*** Distanţa dintre puncte este formată din segmente cumulate ce sunt mai mici decât valoarea 1 milimetru.

DATE DESPRE IMOBILUL NR. 2363

Oficiul de Cadastru şi Publicitate Imobiliară SIBIU
Biroul de Cadastru şi Publicitate Imobiliară Medias

A. Partea I. Descrierea imobilului

TEREN Extravilan

Adresa: Jud. Sibiu

Nr. Crt	Nr cadastral Nr. topografic	Suprafaţa* (mp)	Observaţii / Referinţe
A1		300	Sector cadastral:63 Teren neimprejmuit;

B. Partea II. Proprietari şi acte

Inscrieri privitoare la dreptul de proprietate şi alte drepturi reale		Referinţe
/		
Act Administrativ nr. 752/6, din 30/05/1995 emis de CJSDPAT SIBIU (TITLU DE PROPRIETATE);		
B1	Intabulare, drept de PROPRIETATE, dobandit prin Reconstituire, cota actuala 1/1	A1
	1) **RADU POMPEI**	

C. Partea III. SARCINI .

Inscrieri privind dezmembramintele dreptului de proprietate, drepturi reale de garanţie şi sarcini	Referinţe
NU SUNT	

Anexa Nr. 1 La Partea I

Teren

Nr cadastral	Suprafaţa (mp)*	Observaţii / Referinţe
	300	

* Suprafaţa este determinată in planul de proiecţie Stereo 70.

DETALII LINIARE IMOBIL

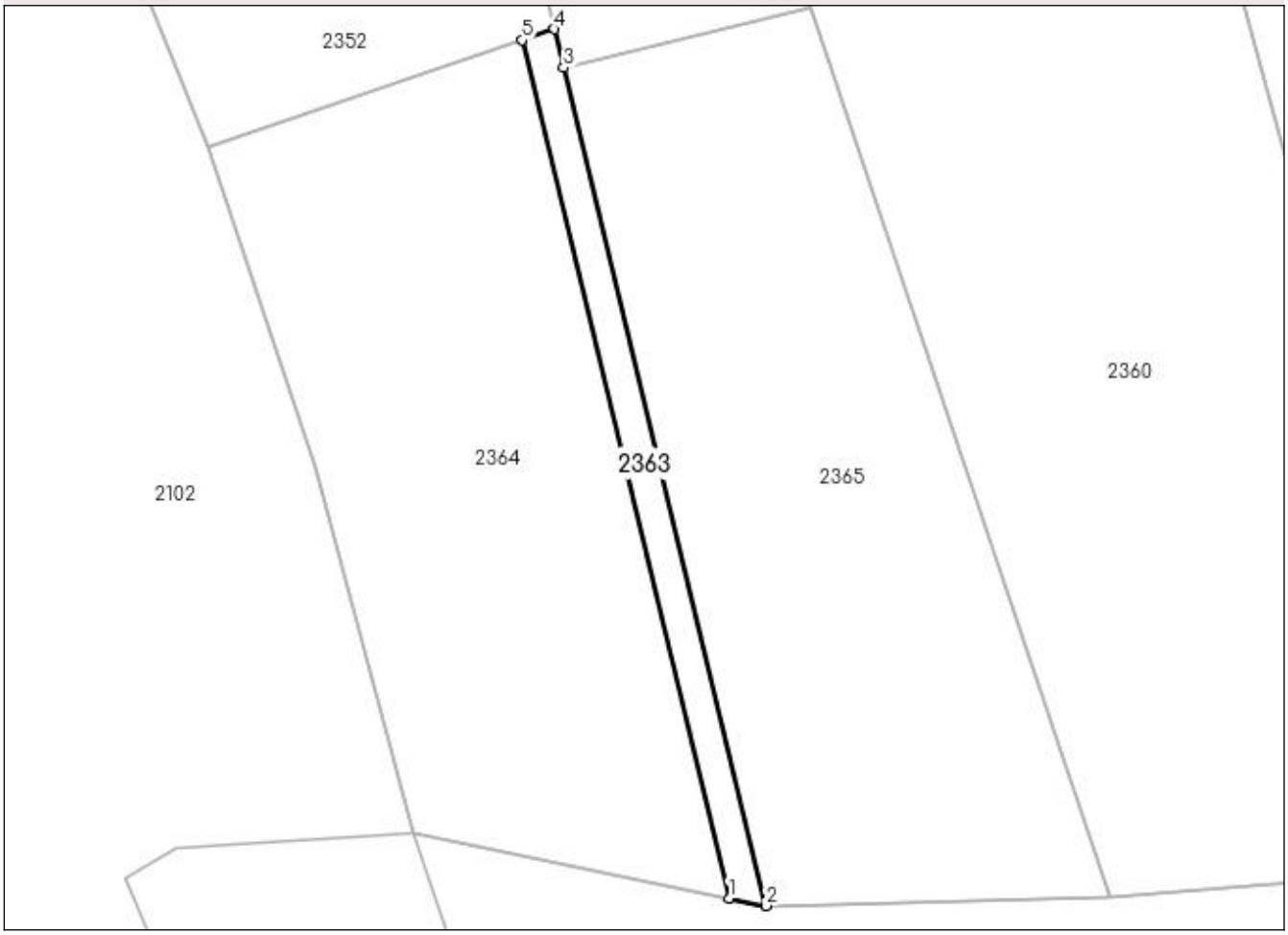

Date referitoare la teren

Crt	Categorie folosinţă	Intra vilan	Suprafaţa (mp)	Tarla	Parcelă	Nr. topo	Observaţii / Referinţe
1	faneata	NU	300	70	3774	-	

Lungime Segmente
1) Valorile lungimilor segmentelor sunt obţinute din proiecţie în plan.

Punct început	X / Y	Punct sfârşit	X / Y	Lungime segment (** (m)
1	450.042,914 511.059,774	2	450.046,583 511.059,017	3.746
2	450.046,583 511.059,017	3	450.026,52 511.142,158	85.528
3	450.026,52 511.142,158	4	450.025,593 511.145,995	3.947
4	450.025,593 511.145,995	5	450.022,371 511.144,907	3.401
5	450.022,371 511.144,907	1	450.042,914 511.059,774	87.576

** Lungimile segmentelor sunt determinate în planul de proiecţie Stereo 70 şi sunt rotunjite la 1 milimetru.
*** Distanţa dintre puncte este formată din segmente cumulate ce sunt mai mici decât valoarea 1 milimetru.

DATE DESPRE IMOBILUL NR. 2364

Oficiul de Cadastru şi Publicitate Imobiliară SIBIU
Biroul de Cadastru şi Publicitate Imobiliară Medias

A. Partea I. Descrierea imobilului

TEREN Extravilan

Adresa: Jud. Sibiu

Nr. Crt	Nr cadastral Nr. topografic	Suprafaţa* (mp)	Observaţii / Referinţe
A1		2.400	Sector cadastral:63 Teren neimprejmuit;

B. Partea II. Proprietari şi acte

Inscrieri privitoare la dreptul de proprietate şi alte drepturi reale		Referinţe
/		
Act Administrativ nr. 752/6, din 30/05/1995 emis de CJSDPAT SIBIU (TITLU DE PROPRIETATE);		
B1	Intabulare, drept de PROPRIETATE, dobandit prin Reconstituire, cota actuala 1/1	A1
	1) **RADU POMPEI**	

C. Partea III. SARCINI .

Inscrieri privind dezmembramintele dreptului de proprietate, drepturi reale de garanţie şi sarcini	Referinţe
NU SUNT	

Anexa Nr. 1 La Partea I

Teren

Nr cadastral	Suprafaţa (mp)*	Observaţii / Referinţe
	2.400	

* Suprafaţa este determinată in planul de proiecţie Stereo 70.

DETALII LINIARE IMOBIL

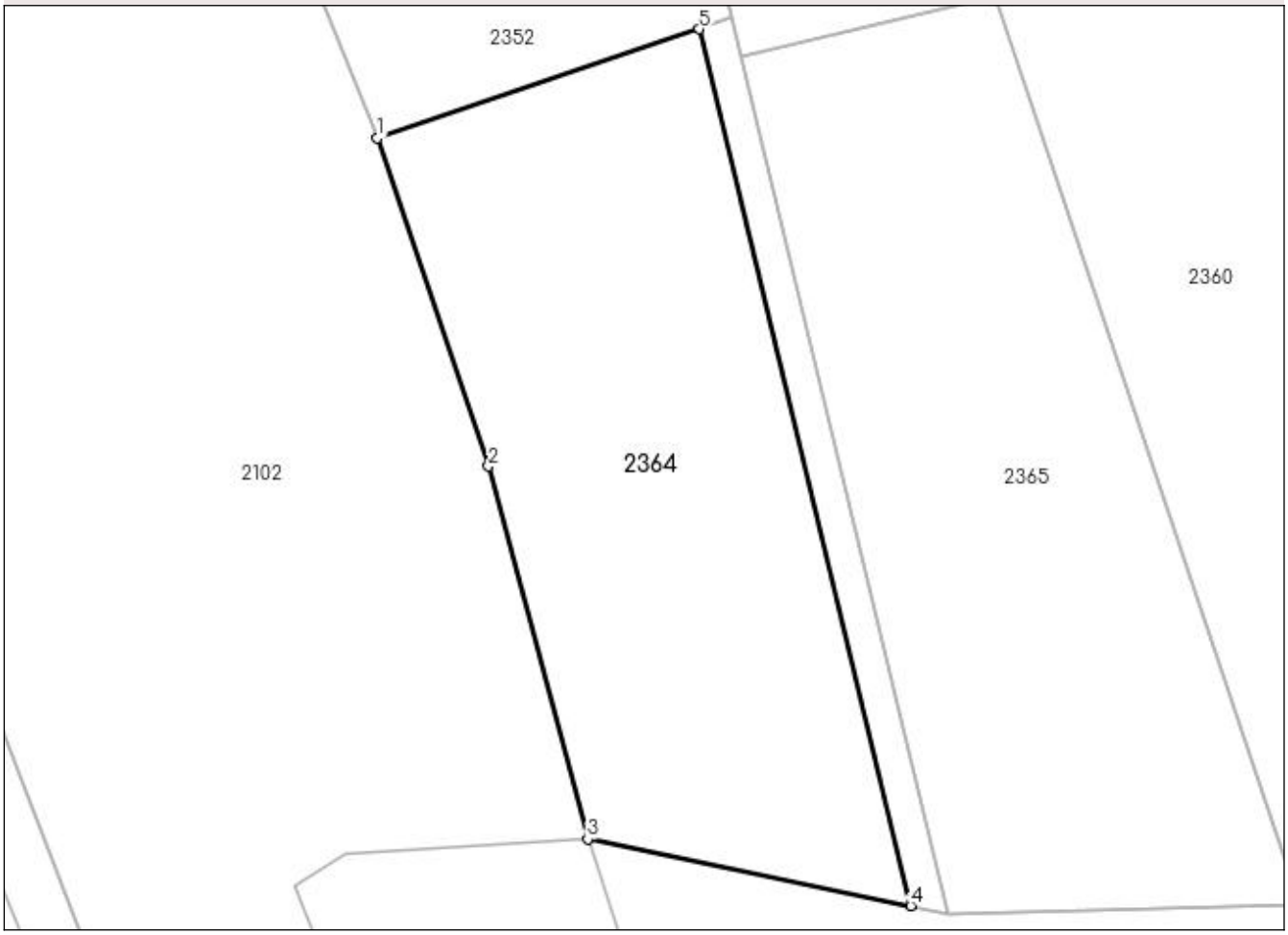

Date referitoare la teren

Crt	Categorie folosință	Intra vilan	Suprafaţa (mp)	Tarla	Parcelă	Nr. topo	Observaţii / Referinţe
1	arabil	NU	2.400	70	3773/1	-	

Lungime Segmente
1) Valorile lungimilor segmentelor sunt obţinute din proiecţie în plan.

Punct început	X / Y	Punct sfârşit	X / Y	Lungime segment (** (m)
1	449.991,114 511.134,353	2	450.001,891 511.102,451	33.674
2	450.001,891 511.102,451	3	450.011,546 511.066,251	37.465
3	450.011,546 511.066,251	4	450.042,914 511.059,774	32.03
4	450.042,914 511.059,774	5	450.022,371 511.144,907	87.576
5	450.022,371 511.144,907	1	449.991,114 511.134,353	32.99

** Lungimile segmentelor sunt determinate în planul de proiecţie Stereo 70 şi sunt rotunjite la 1 milimetru.
*** Distanţa dintre puncte este formată din segmente cumulate ce sunt mai mici decât valoarea 1 milimetru.

DATE DESPRE IMOBILUL NR. 2365

Oficiul de Cadastru şi Publicitate Imobiliară SIBIU
Biroul de Cadastru şi Publicitate Imobiliară Medias

A. Partea I. Descrierea imobilului

TEREN Extravilan

Adresa: Jud. Sibiu

Nr. Crt	Nr cadastral Nr. topografic	Suprafaţa* (mp)	Observaţii / Referinţe
A1		2.600	Sector cadastral:63 Teren neimprejmuit;

B. Partea II. Proprietari şi acte

Inscrieri privitoare la dreptul de proprietate şi alte drepturi reale		Referinţe
/		
Act Administrativ nr. 314, din 26/11/2007 emis de CONSILIUL LOCAL MEDIAS (HOTARARE DE CONSILIU);		
B1	Intabulare, drept de PROPRIETATE, dobandit prin Lege, cota actuala 1/1	A1
	1) **MUNICIPIUL MEDIAŞ DOMENIUL PRIVAT**, CIF:4240677	

C. Partea III. SARCINI .

Inscrieri privind dezmembramintele dreptului de proprietate, drepturi reale de garanţie şi sarcini	Referinţe
NU SUNT	

Anexa Nr. 1 La Partea I

Teren

Nr cadastral	Suprafaţa (mp)*	Observaţii / Referinţe
	2.600	

* Suprafaţa este determinată in planul de proiecţie Stereo 70.

DETALII LINIARE IMOBIL

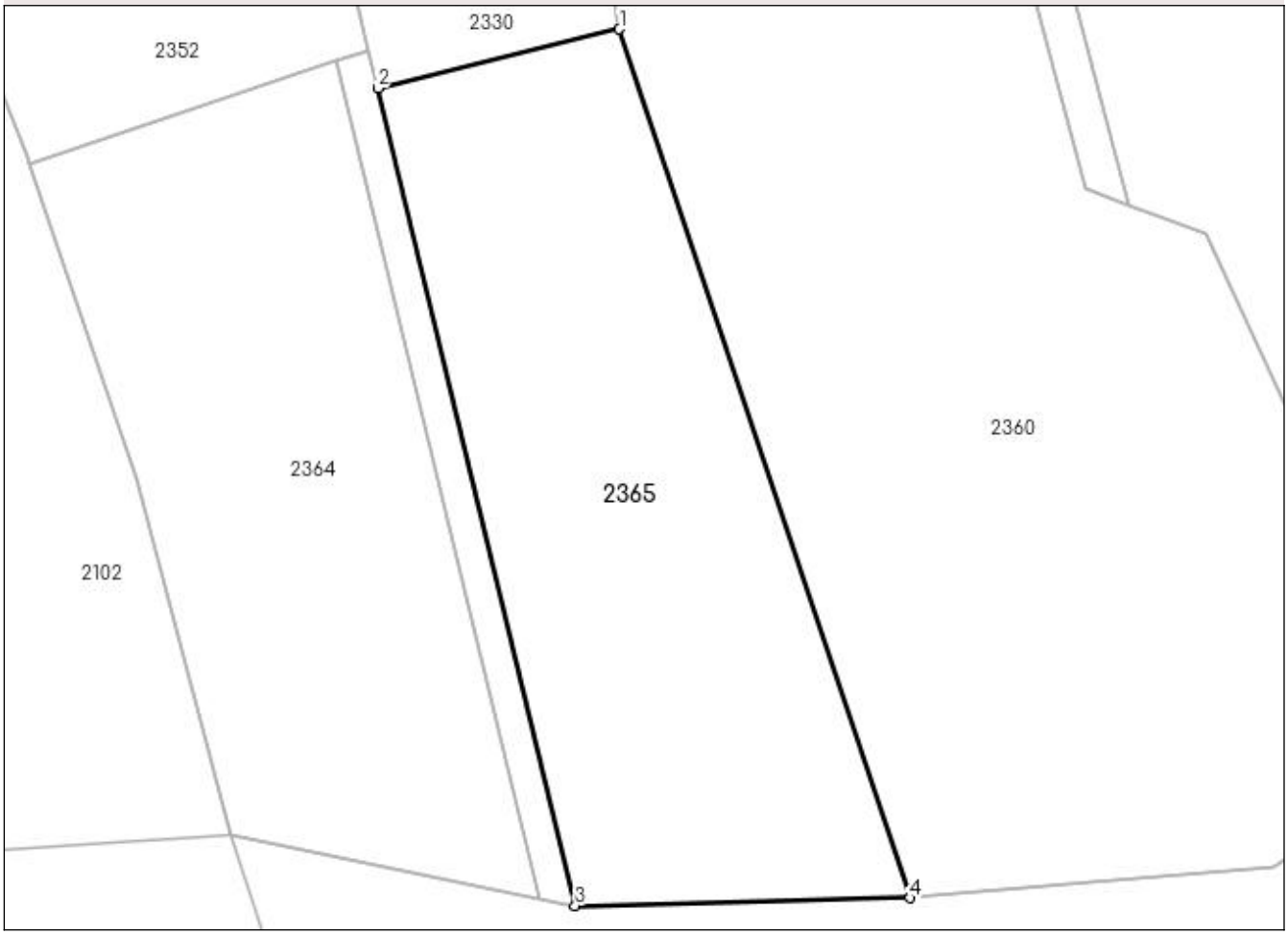

Date referitoare la teren

Crt	Categorie folosinţă	Intra vilan	Suprafaţa (mp)	Tarla	Parcelă	Nr. topo	Observaţii / Referinţe
1	arabil	NU	2.600	70	3776/2	-	

Lungime Segmente
1) Valorile lungimilor segmentelor sunt obţinute din proiecţie în plan.

Punct început	X / Y	Punct sfârşit	X / Y	Lungime segment (** (m)
1	450.051,097 511.148,155	2	450.026,52 511.142,158	25.298
2	450.026,52 511.142,158	3	450.046,583 511.059,017	85.528
3	450.046,583 511.059,017	4	450.080,691 511.059,808	34.117
4	450.080,691 511.059,808	1	450.051,097 511.148,155	93.172

** Lungimile segmentelor sunt determinate în planul de proiecţie Stereo 70 şi sunt rotunjite la 1 milimetru.
*** Distanţa dintre puncte este formată din segmente cumulate ce sunt mai mici decât valoarea 1 milimetru.

DATE DESPRE IMOBILUL NR. 2366

Oficiul de Cadastru şi Publicitate Imobiliară SIBIU
Biroul de Cadastru şi Publicitate Imobiliară Medias

A. Partea I. Descrierea imobilului

TEREN Extravilan

Adresa: Jud. Sibiu

Nr. Crt	Nr cadastral Nr. topografic	Suprafaţa* (mp)	Observaţii / Referinţe
A1		911	Sector cadastral:63 Teren neimprejmuit;

B. Partea II. Proprietari şi acte

Inscrieri privitoare la dreptul de proprietate şi alte drepturi reale		Referinţe
/		
Act Normativ nr. 7, din 13/03/1996 emis de PARLAMENTUL ROMANIEI (lege);		
B1	Inscrierea provizorie, drept de PROPRIETATE, dobandit prin Lege, cota actuala 1/1	A1
	1) **MUNICIPIUL MEDIAS**, CIF:4240677, proprietar neidentificat	

C. Partea III. SARCINI .

Inscrieri privind dezmembramintele dreptului de proprietate, drepturi reale de garanţie şi sarcini	Referinţe
NU SUNT	

Anexa Nr. 1 La Partea I

Teren

Nr cadastral	Suprafaţa (mp)*	Observaţii / Referinţe
	911	

* Suprafaţa este determinată in planul de proiecţie Stereo 70.

DETALII LINIARE IMOBIL

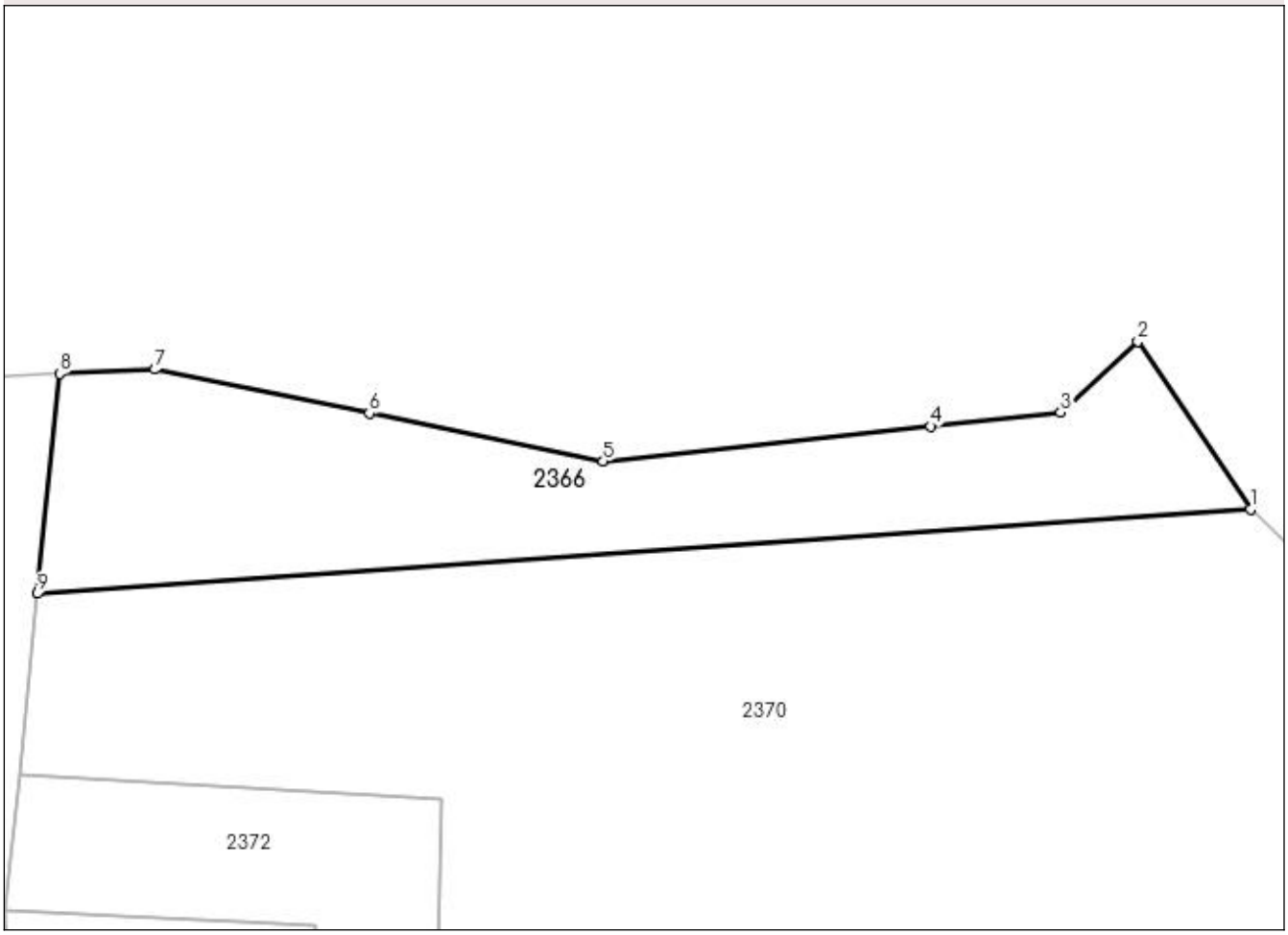

Date referitoare la teren

Crt	Categorie folosinţă	Intra vilan	Suprafaţa (mp)	Tarla	Parcelă	Nr. topo	Observaţii / Referinţe
1	arabil	NU	911	70	3773/7	-	

Lungime Segmente
1) Valorile lungimilor segmentelor sunt obţinute din proiecţie în plan.

Punct început	X / Y	Punct sfârşit	X / Y	Lungime segment (** (m)
1	450.148,4 511.006,851	2	450.139,885 511.019,521	15.266
2	450.139,885 511.019,521	3	450.134,056 511.014,161	7.919
3	450.134,056 511.014,161	4	450.124,21 511.013,111	9.901
4	450.124,21 511.013,111	5	450.099,462 511.010,47	24.889
5	450.099,462 511.010,47	6	450.081,784 511.014,091	18.045

Punct început	X / Y	Punct sfârşit	X / Y	Lungime segment (** (m)
6	450.081,784 511.014,091	7	450.065,582 511.017,409	16.538
7	450.065,582 511.017,409	8	450.058,402 511.017,097	7.187
8	450.058,402 511.017,097	9	450.056,714 511.000,481	16.702
9	450.056,714 511.000,481	1	450.148,4 511.006,851	91.908

** Lungimile segmentelor sunt determinate în planul de proiecţie Stereo 70 şi sunt rotunjite la 1 milimetru.
*** Distanţa dintre puncte este formată din segmente cumulate ce sunt mai mici decât valoarea 1 milimetru.

DATE DESPRE IMOBILUL NR. 2367

Oficiul de Cadastru şi Publicitate Imobiliară SIBIU
Biroul de Cadastru şi Publicitate Imobiliară Medias

A. Partea I. Descrierea imobilului

TEREN Extravilan

Adresa: Jud. Sibiu

Nr. Crt	Nr cadastral Nr. topografic	Suprafaţa* (mp)	Observaţii / Referinţe
A1		1.418	Sector cadastral:63 Teren neimprejmuit;

B. Partea II. Proprietari şi acte

Inscrieri privitoare la dreptul de proprietate şi alte drepturi reale		Referinţe
/		
Act Normativ nr. 7, din 13/03/1996 emis de PARLAMENTUL ROMANIEI (lege);		
B1	Inscrierea provizorie, drept de PROPRIETATE, dobandit prin Lege, cota actuala 1/1	A1
	1) **MUNICIPIUL MEDIAS**, CIF:4240677, proprietar neidentificat	

C. Partea III. SARCINI .

Inscrieri privind dezmembramintele dreptului de proprietate, drepturi reale de garanţie şi sarcini	Referinţe
NU SUNT	

Anexa Nr. 1 La Partea I

Teren

Nr cadastral	Suprafaţa (mp)*	Observaţii / Referinţe
	1.418	

* Suprafaţa este determinată in planul de proiecţie Stereo 70.

DETALII LINIARE IMOBIL

Date referitoare la teren

Crt	Categorie folosinţă	Intra vilan	Suprafaţa (mp)	Tarla	Parcelă	Nr. topo	Observaţii / Referinţe
1	drum	NU	1.418	70	3769	-	

Lungime Segmente

1) Valorile lungimilor segmentelor sunt obţinute din proiecţie în plan.

Punct început	X / Y	Punct sfârşit	X / Y	Lungime segment (** (m)
1	449.942,024 511.109,271	2	449.938,613 511.099,325	10.515
3	449.981,896 510.997,423	4	450.011,058 510.922,742	80.173
5	450.017,564 510.918,677	6	450.032,987 510.912,334	16.676
7	450.054,992 510.903,284	8	450.065,693 510.901,475	10.853
9	450.076,168 510.896,874	10	450.087,848 510.888,729	14.24

Punct început	X / Y	Punct sfârşit	X / Y	Lungime segment (** (m)
2	449.938,613 511.099,325	3	449.981,896 510.997,423	110.714
4	450.011,058 510.922,742	5	450.017,564 510.918,677	7.672
6	450.032,987 510.912,334	7	450.054,992 510.903,284	23.793
8	450.065,693 510.901,475	9	450.076,168 510.896,874	11.44
10	450.087,848 510.888,729	11	450.101,262 510.874,778	19.354

Punct început	X / Y	Punct sfârşit	X / Y	Lungime segment (** (m)
11	450.101,262 510.874,778	12	450.118,293 510.860,75	22.064
13	450.122,338 510.860,832	14	450.123,22 510.861,711	1.245
15	450.119,692 510.864,78	16	450.103,984 510.877,717	20.35
17	450.094,684 510.887,391	18	450.090,459 510.891,785	6.096
19	450.085,245 510.895,421	20	450.078,134 510.900,379	8.669
21	450.066,848 510.905,336	22	450.056,1 510.907,154	10.901
23	450.055,714 510.907,313	24	450.034,509 510.916,034	22.928
25	450.019,398 510.922,248	26	450.014,302 510.925,432	6.009
27	449.985,612 510.998,936	28	449.976,25 511.020,883	23.861

Punct început	X / Y	Punct sfârşit	X / Y	Lungime segment (** (m)
12	450.118,293 510.860,75	13	450.122,338 510.860,832	4.046
14	450.123,22 510.861,711	15	450.119,692 510.864,78	4.675
16	450.103,984 510.877,717	17	450.094,684 510.887,391	13.419
18	450.090,459 510.891,785	19	450.085,245 510.895,421	6.356
20	450.078,134 510.900,379	21	450.066,848 510.905,336	12.327
22	450.056,1 510.907,154	23	450.055,714 510.907,313	0.417
24	450.034,509 510.916,034	25	450.019,398 510.922,248	16.339
26	450.014,302 510.925,432	27	449.985,612 510.998,936	78.904
28	449.976,25 511.020,883	1	449.942,024 511.109,271	94.784

** Lungimile segmentelor sunt determinate în planul de proiecţie Stereo 70 şi sunt rotunjite la 1 milimetru.
*** Distanţa dintre puncte este formată din segmente cumulate ce sunt mai mici decât valoarea 1 milimetru.

DATE DESPRE IMOBILUL NR. 2368

Oficiul de Cadastru şi Publicitate Imobiliară SIBIU
Biroul de Cadastru şi Publicitate Imobiliară Medias

A. Partea I. Descrierea imobilului

TEREN Extravilan

Adresa: Jud. Sibiu

Nr. Crt	Nr cadastral Nr. topografic	Suprafaţa* (mp)	Observaţii / Referinţe
A1		5.100	Sector cadastral:63 Teren neimprejmuit;

B. Partea II. Proprietari şi acte

Inscrieri privitoare la dreptul de proprietate şi alte drepturi reale		Referinţe
/		
Act Administrativ nr. 790/6, din 15/06/1995 emis de CJSDPAT SIBIU (TITLU DE PROPRIETATE);		
B1	Intabulare, drept de PROPRIETATE, dobandit prin Reconstituire, cota actuala 1/1	A1
	1) **CARCULEA VASILE**	

C. Partea III. SARCINI .

Inscrieri privind dezmembramintele dreptului de proprietate, drepturi reale de garanţie şi sarcini	Referinţe
NU SUNT	

Anexa Nr. 1 La Partea I

Teren

Nr cadastral	Suprafaţa (mp)*	Observaţii / Referinţe
	5.100	

* Suprafaţa este determinată in planul de proiecţie Stereo 70.

DETALII LINIARE IMOBIL

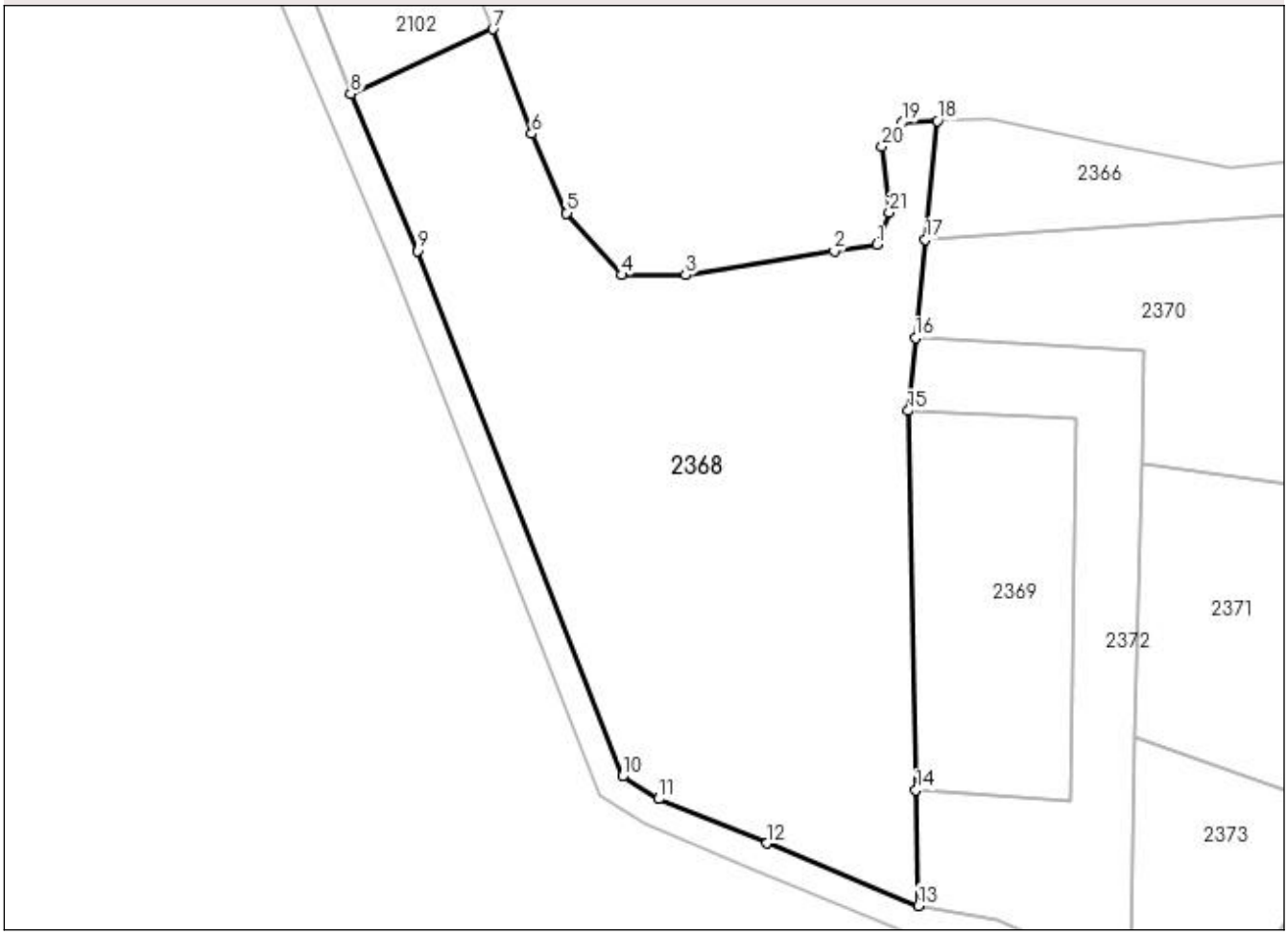

Date referitoare la teren

Crt	Categorie folosință	Intra vilan	Suprafaţa (mp)	Tarla	Parcelă	Nr. topo	Observaţii / Referinţe
1	arabil	NU	5.100	70	3773/4	-	

Lungime Segmente

1) Valorile lungimilor segmentelor sunt obţinute din proiecţie în plan.

Punct început	X / Y	Punct sfârşit	X / Y	Lungime segment (** (m)
1	450.049,886 510.999,804	2	450.043,954 510.998,857	6.007
3	450.023,155 510.995,539	4	450.014,188 510.995,539	8.968
5	450.006,501 511.004,212	6	450.001,603 511.015,298	12.12
7	449.996,156 511.029,936	8	449.976,25 511.020,883	21.869
9	449.985,612 510.998,936	10	450.014,302 510.925,432	78.904

Punct început	X / Y	Punct sfârşit	X / Y	Lungime segment (** (m)
2	450.043,954 510.998,857	3	450.023,155 510.995,539	21.062
4	450.014,188 510.995,539	5	450.006,501 511.004,212	11.589
6	450.001,603 511.015,298	7	449.996,156 511.029,936	15.618
8	449.976,25 511.020,883	9	449.985,612 510.998,936	23.861
10	450.014,302 510.925,432	11	450.019,398 510.922,248	6.009

Punct început	X / Y	Punct sfârşit	X / Y	Lungime segment (** (m)
11	450.019,398 510.922,248	12	450.034,509 510.916,034	16.339
13	450.055,714 510.907,313	14	450.055,379 510.923,512	16.203
15	450.054,283 510.976,551	16	450.055,317 510.986,736	10.237
17	450.056,714 511.000,481	18	450.058,402 511.017,097	16.702
19	450.053,449 511.016,882	20	450.050,661 511.013,488	4.392
21	450.051,64 511.004,287	1	450.049,886 510.999,804	4.815

Punct început	X / Y	Punct sfârşit	X / Y	Lungime segment (** (m)
12	450.034,509 510.916,034	13	450.055,714 510.907,313	22.928
14	450.055,379 510.923,512	15	450.054,283 510.976,551	53.051
16	450.055,317 510.986,736	17	450.056,714 511.000,481	13.816
18	450.058,402 511.017,097	19	450.053,449 511.016,882	4.957
20	450.050,661 511.013,488	21	450.051,64 511.004,287	9.253

** Lungimile segmentelor sunt determinate în planul de proiecţie Stereo 70 şi sunt rotunjite la 1 milimetru.
*** Distanţa dintre puncte este formată din segmente cumulate ce sunt mai mici decât valoarea 1 milimetru.

DATE DESPRE IMOBILUL NR. 2369

Oficiul de Cadastru şi Publicitate Imobiliară SIBIU
Biroul de Cadastru şi Publicitate Imobiliară Medias

A. Partea I. Descrierea imobilului

TEREN Extravilan

Adresa: Jud. Sibiu

Nr. Crt	Nr cadastral Nr. topografic	Suprafaţa* (mp)	Observaţii / Referinţe
A1		1.200	Sector cadastral:63 Teren neimprejmuit;

B. Partea II. Proprietari şi acte

Inscrieri privitoare la dreptul de proprietate şi alte drepturi reale		Referinţe
/		
Act Administrativ nr. 863/6, din 12/06/1995 emis de CJSDPAT SIBIU (TITLU DE PROPRIETATE);		
B1	Intabulare, drept de PROPRIETATE, dobandit prin Constituire, cota actuala 1/1	A1
	1) **SABIA ELENA**	

C. Partea III. SARCINI .

Inscrieri privind dezmembramintele dreptului de proprietate, drepturi reale de garanţie şi sarcini	Referinţe
NU SUNT	

Anexa Nr. 1 La Partea I

Teren

Nr cadastral	Suprafaţa (mp)*	Observaţii / Referinţe
	1.200	

* Suprafaţa este determinată in planul de proiecţie Stereo 70.

DETALII LINIARE IMOBIL

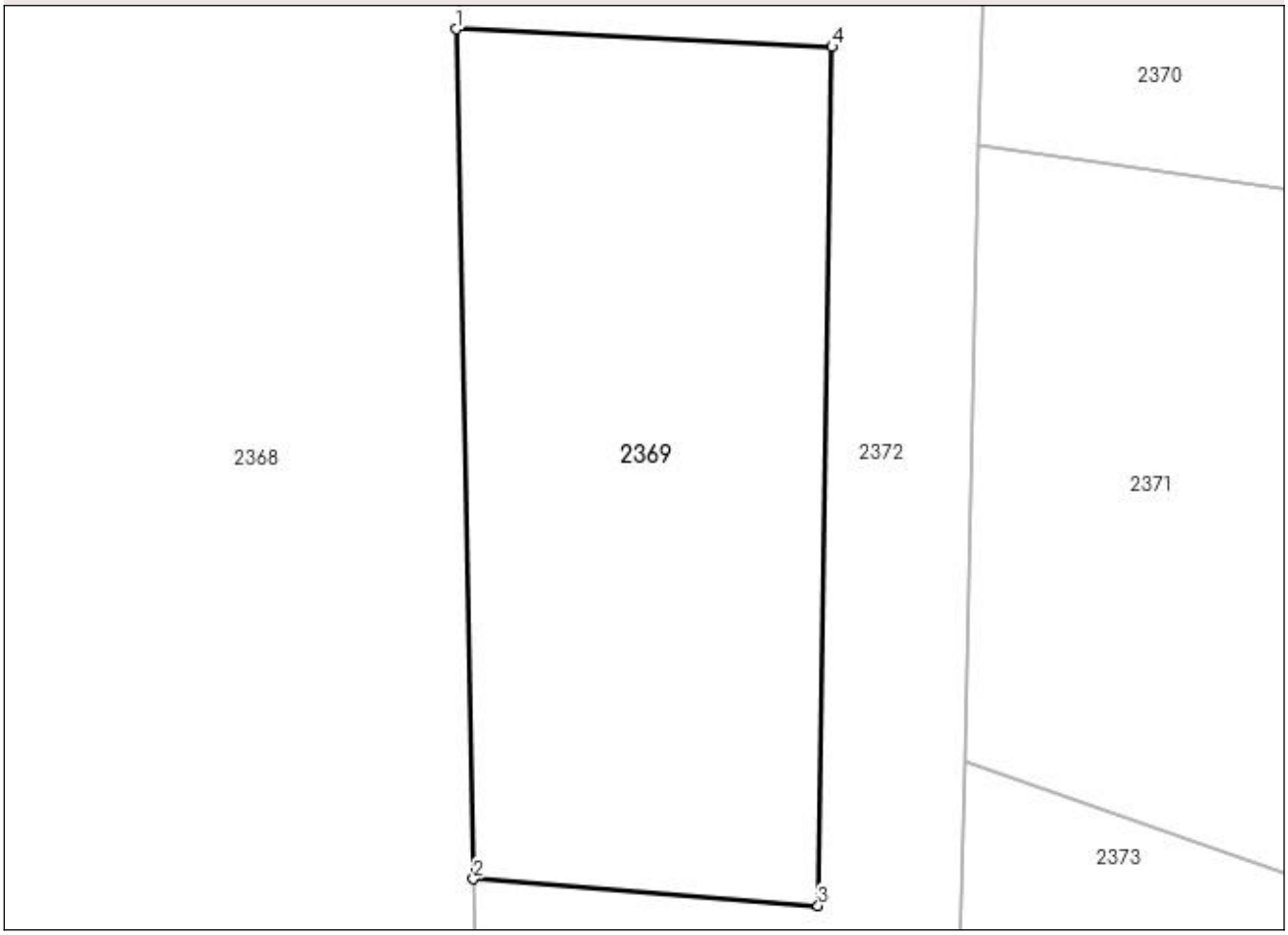

Date referitoare la teren

Crt	Categorie folosință	Intra vilan	Suprafaţa (mp)	Tarla	Parcelă	Nr. topo	Observaţii / Referinţe
1	faneata	NU	1.200	70	3770/1	-	tufaris

Lungime Segmente
1) Valorile lungimilor segmentelor sunt obţinute din proiecţie în plan.

Punct început	X / Y	Punct sfârşit	X / Y	Lungime segment (** (m)
1	450.054,283 510.976,551	2	450.055,379 510.923,512	53.051
2	450.055,379 510.923,512	3	450.076,905 510.921,844	21.59
3	450.076,905 510.921,844	4	450.077,777 510.975,439	53.602
4	450.077,777 510.975,439	1	450.054,283 510.976,551	23.52

** Lungimile segmentelor sunt determinate în planul de proiecţie Stereo 70 şi sunt rotunjite la 1 milimetru.
*** Distanţa dintre puncte este formată din segmente cumulate ce sunt mai mici decât valoarea 1 milimetru.

DATE DESPRE IMOBILUL NR. 2370

Oficiul de Cadastru şi Publicitate Imobiliară SIBIU
Biroul de Cadastru şi Publicitate Imobiliară Medias

A. Partea I. Descrierea imobilului

TEREN Extravilan

Adresa: Jud. Sibiu

Nr. Crt	Nr cadastral Nr. topografic	Suprafaţa* (mp)	Observaţii / Referinţe
A1		9.039	Sector cadastral:63 Teren neimprejmuit;

B. Partea II. Proprietari şi acte

Inscrieri privitoare la dreptul de proprietate şi alte drepturi reale		Referinţe
/		
Act Normativ nr. 7, din 13/03/1996 emis de PARLAMENTUL ROMANIEI (lege);		
B1	Inscrierea provizorie, drept de PROPRIETATE, dobandit prin Lege, cota actuala 1/1	A1
	1) **MUNICIPIUL MEDIAS**, CIF:4240677, proprietar neidentificat	

C. Partea III. SARCINI .

Inscrieri privind dezmembramintele dreptului de proprietate, drepturi reale de garanţie şi sarcini	Referinţe
NU SUNT	

Anexa Nr. 1 La Partea I

Teren

Nr cadastral	Suprafaţa (mp)*	Observaţii / Referinţe
	9.039	

* Suprafaţa este determinată in planul de proiecţie Stereo 70.

DETALII LINIARE IMOBIL

Date referitoare la teren

Crt	Categorie folosință	Intra vilan	Suprafaţa (mp)	Tarla	Parcelă	Nr. topo	Observaţii / Referinţe
1	arabil	NU	9.039	70	3773/6	-	

Lungime Segmente

1) Valorile lungimilor segmentelor sunt obţinute din proiecţie în plan.

Punct început	X / Y	Punct sfârşit	X / Y	Lungime segment (** (m)
1	450.181,622 510.968,396	2	450.174,908 510.979,683	13.133
3	450.164,81 510.991,071	4	450.148,4 511.006,851	22.766
5	450.056,714 511.000,481	6	450.055,317 510.986,736	13.816
7	450.087,302 510.984,954	8	450.086,942 510.969,252	15.706
9	450.111,428 510.965,803	10	450.125,66 510.956,705	16.891

Punct început	X / Y	Punct sfârşit	X / Y	Lungime segment (** (m)
2	450.174,908 510.979,683	3	450.164,81 510.991,071	15.22
4	450.148,4 511.006,851	5	450.056,714 511.000,481	91.908
6	450.055,317 510.986,736	7	450.087,302 510.984,954	32.035
8	450.086,942 510.969,252	9	450.111,428 510.965,803	24.729
10	450.125,66 510.956,705	11	450.129,688 510.942,921	14.36

Punct început	X / Y	Punct sfârşit	X / Y	Lungime segment (** (m)
11	450.129,688 510.942,921	12	450.125,049 510.932,431	11.47
13	450.117,334 510.919,831	14	450.094,684 510.887,391	39.565
15	450.103,984 510.877,717	16	450.119,692 510.864,78	20.35
17	450.123,22 510.861,711	18	450.130,077 510.868,546	9.682
19	450.148,916 510.887,325	20	450.162,179 510.901,352	19.305
21	450.181,471 510.925,862	22	450.189,685 510.938,381	14.973
23	450.188,103 510.951,352	1	450.181,622 510.968,396	18.234

Punct început	X / Y	Punct sfârşit	X / Y	Lungime segment (** (m)
12	450.125,049 510.932,431	13	450.117,334 510.919,831	14.774
14	450.094,684 510.887,391	15	450.103,984 510.877,717	13.419
16	450.119,692 510.864,78	17	450.123,22 510.861,711	4.675
18	450.130,077 510.868,546	19	450.148,916 510.887,325	26.6
20	450.162,179 510.901,352	21	450.181,471 510.925,862	31.192
22	450.189,685 510.938,381	23	450.188,103 510.951,352	13.068

** Lungimile segmentelor sunt determinate în planul de proiecţie Stereo 70 şi sunt rotunjite la 1 milimetru.
*** Distanţa dintre puncte este formată din segmente cumulate ce sunt mai mici decât valoarea 1 milimetru.

DATE DESPRE IMOBILUL NR. 2371

Oficiul de Cadastru şi Publicitate Imobiliară SIBIU
Biroul de Cadastru şi Publicitate Imobiliară Medias

A. Partea I. Descrierea imobilului

TEREN Extravilan

Adresa: Jud. Sibiu

Nr. Crt	Nr cadastral Nr. topografic	Suprafaţa* (mp)	Observaţii / Referinţe
A1		1.600	Sector cadastral:63 Teren neimprejmuit;

B. Partea II. Proprietari şi acte

Inscrieri privitoare la dreptul de proprietate şi alte drepturi reale		Referinţe
/		
Act Normativ nr. 7, din 13/03/1996 emis de PARLAMENTUL ROMANIEI (lege);		
B1	Inscrierea provizorie, drept de PROPRIETATE, dobandit prin Lege, cota actuala 1/1	A1
	1) **MUNICIPIUL MEDIAS**, CIF:4240677, proprietar neidentificat	

C. Partea III. SARCINI .

Inscrieri privind dezmembramintele dreptului de proprietate, drepturi reale de garanţie şi sarcini	Referinţe
NU SUNT	

Anexa Nr. 1 La Partea I

Teren

Nr cadastral	Suprafaţa (mp)*	Observaţii / Referinţe
	1.600	

* Suprafaţa este determinată in planul de proiecţie Stereo 70.

DETALII LINIARE IMOBIL

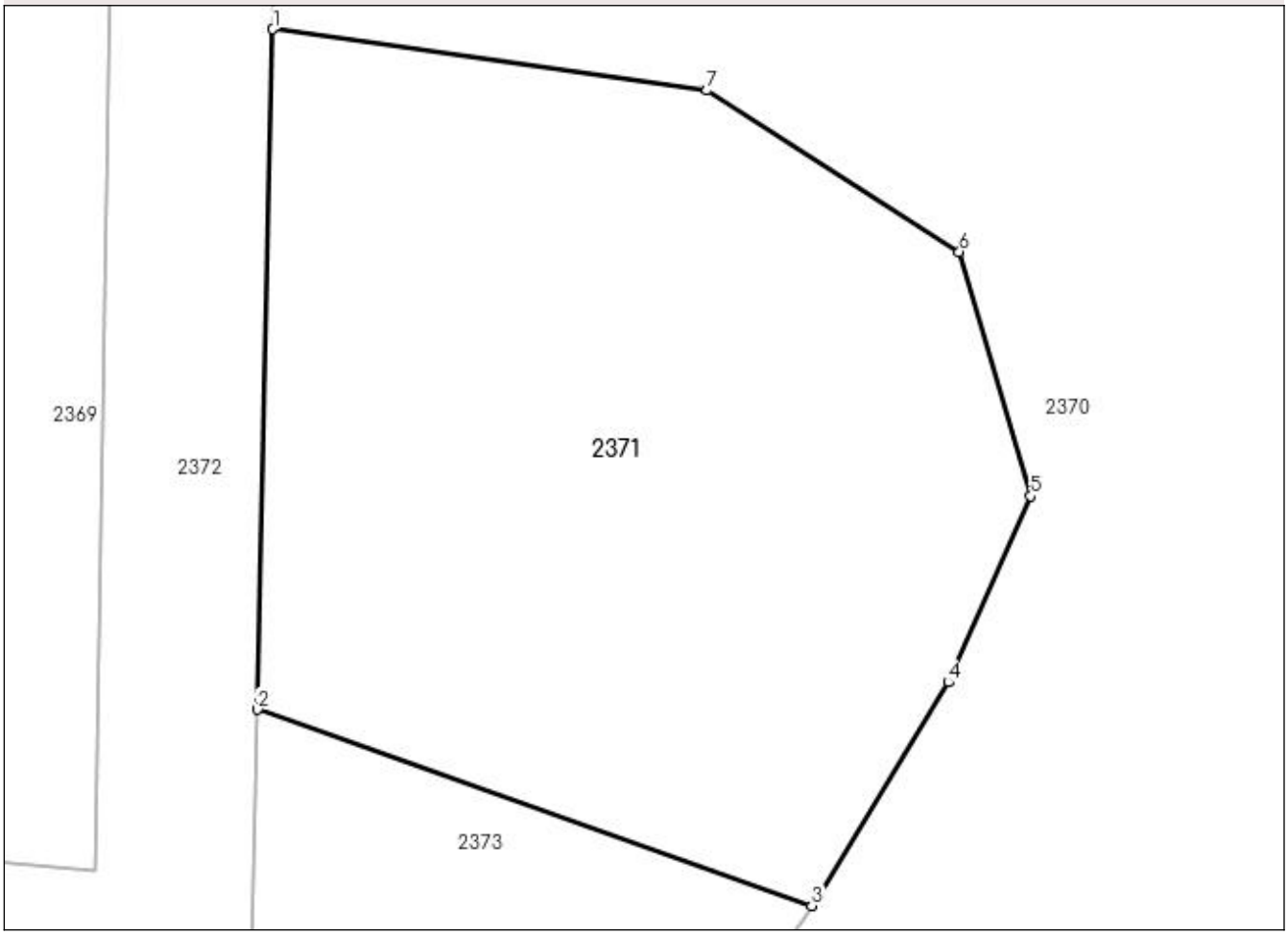

Date referitoare la teren

Crt	Categorie folosinţă	Intra vilan	Suprafaţa (mp)	Tarla	Parcelă	Nr. topo	Observaţii / Referinţe
1	arabil	NU	1.600	70	3770/3	-	

Lungime Segmente
1) Valorile lungimilor segmentelor sunt obţinute din proiecţie în plan.

Punct început	X / Y	Punct sfârşit	X / Y	Lungime segment (** (m)
1	450.086,942 510.969,252	2	450.086,06 510.930,903	38.359
2	450.086,06 510.930,903	3	450.117,334 510.919,831	33.175
3	450.117,334 510.919,831	4	450.125,049 510.932,431	14.774
4	450.125,049 510.932,431	5	450.129,688 510.942,921	11.47
5	450.129,688 510.942,921	6	450.125,66 510.956,705	14.36

Punct început	X / Y	Punct sfârşit	X / Y	Lungime segment (** (m)
6	450.125,66 510.956,705	7	450.111,428 510.965,803	16.891
7	450.111,428 510.965,803	1	450.086,942 510.969,252	24.729

** Lungimile segmentelor sunt determinate în planul de proiecţie Stereo 70 şi sunt rotunjite la 1 milimetru.
*** Distanţa dintre puncte este formată din segmente cumulate ce sunt mai mici decât valoarea 1 milimetru.

DATE DESPRE IMOBILUL NR. 2372

Oficiul de Cadastru şi Publicitate Imobiliară SIBIU
Biroul de Cadastru şi Publicitate Imobiliară Medias

A. Partea I. Descrierea imobilului

TEREN Extravilan

Adresa: Jud. Sibiu

Nr. Crt	Nr cadastral Nr. topografic	Suprafaţa* (mp)	Observaţii / Referinţe
A1		1.400	Sector cadastral:63 Teren neimprejmuit;

B. Partea II. Proprietari şi acte

Inscrieri privitoare la dreptul de proprietate şi alte drepturi reale		Referinţe
/		
Act Administrativ nr. 863/6, din 12/06/1995 emis de CJSDPAT SIBIU (TITLU DE PROPRIETATE);		
B1	Intabulare, drept de PROPRIETATE, dobandit prin Constituire, cota actuala 1/1	A1
	1) **SABIA ELENA**	

C. Partea III. SARCINI .

Inscrieri privind dezmembramintele dreptului de proprietate, drepturi reale de garanţie şi sarcini	Referinţe
NU SUNT	

Anexa Nr. 1 La Partea I

Teren

Nr cadastral	Suprafaţa (mp)*	Observaţii / Referinţe
	1.400	

* Suprafaţa este determinată in planul de proiecţie Stereo 70.

DETALII LINIARE IMOBIL

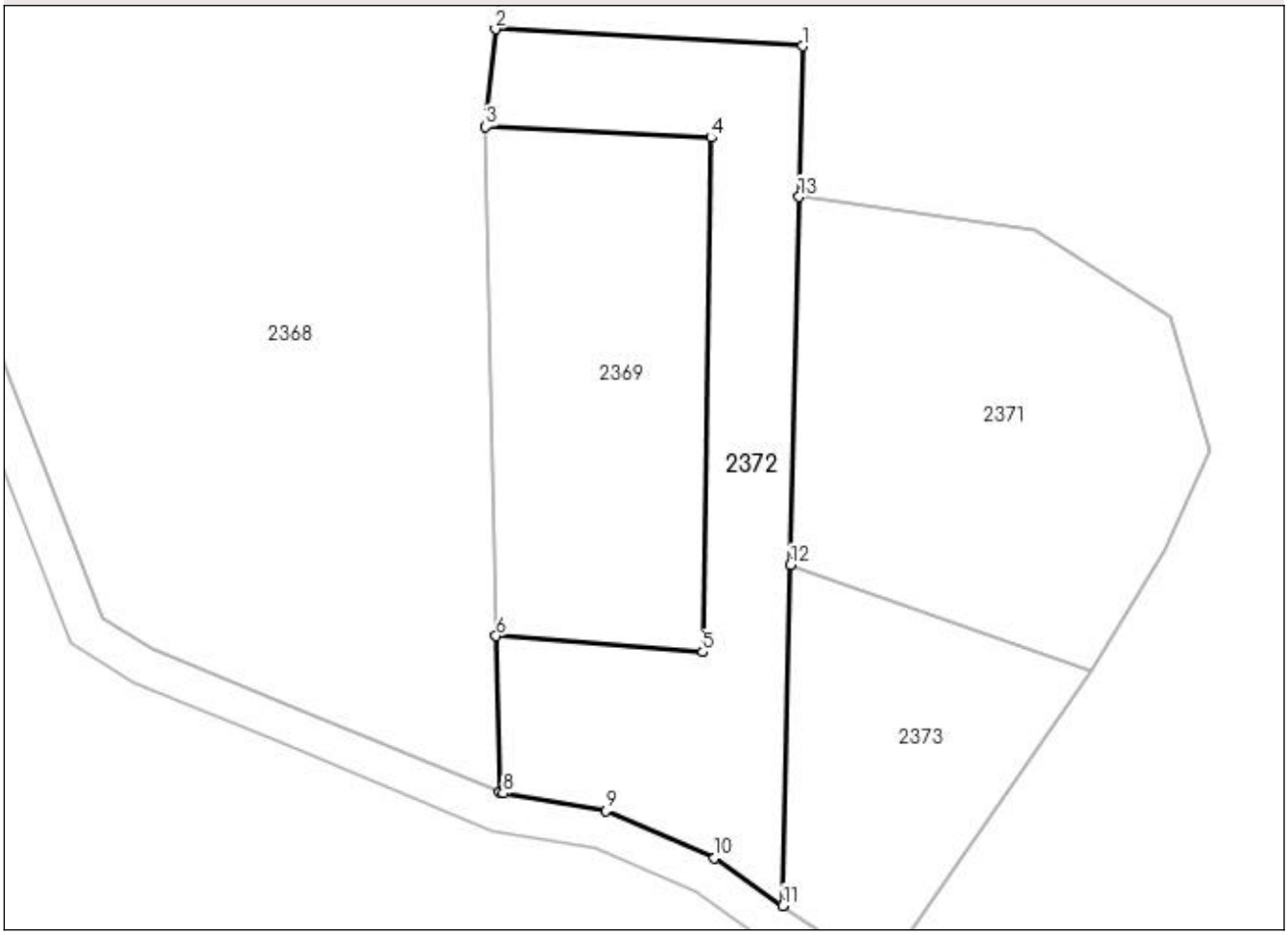

Date referitoare la teren

Crt	Categorie folosință	Intra vilan	Suprafaţa (mp)	Tarla	Parcelă	Nr. topo	Observaţii / Referinţe
1	arabil	NU	1.400	70	3773/5	-	

Lungime Segmente
1) Valorile lungimilor segmentelor sunt obţinute din proiecţie în plan.

Punct început	X / Y	Punct sfârşit	X / Y	Lungime segment (** (m)
1	450.087,302 510.984,954	2	450.055,317 510.986,736	32.035
2	450.055,317 510.986,736	3	450.054,283 510.976,551	10.237
3	450.054,283 510.976,551	4	450.077,777 510.975,439	23.52
4	450.077,777 510.975,439	5	450.076,905 510.921,844	53.602
5	450.076,905 510.921,844	6	450.055,379 510.923,512	21.59

Punct început	X / Y	Punct sfârşit	X / Y	Lungime segment (** (m)
6	450.055,379 510.923,512	7	450.055,714 510.907,313	16.203
7	450.055,714 510.907,313	8	450.056,1 510.907,154	0.417
8	450.056,1 510.907,154	9	450.066,848 510.905,336	10.901
9	450.066,848 510.905,336	10	450.078,134 510.900,379	12.327
10	450.078,134 510.900,379	11	450.085,245 510.895,421	8.669
11	450.085,245 510.895,421	12	450.086,06 510.930,903	35.491
12	450.086,06 510.930,903	13	450.086,942 510.969,252	38.359
13	450.086,942 510.969,252	1	450.087,302 510.984,954	15.706

** Lungimile segmentelor sunt determinate în planul de proiecţie Stereo 70 şi sunt rotunjite la 1 milimetru.
*** Distanţa dintre puncte este formată din segmente cumulate ce sunt mai mici decât valoarea 1 milimetru.

DATE DESPRE IMOBILUL NR. 2373

Oficiul de Cadastru şi Publicitate Imobiliară SIBIU
Biroul de Cadastru şi Publicitate Imobiliară Medias

A. Partea I. Descrierea imobilului

TEREN Extravilan

Adresa: Jud. Sibiu

Nr. Crt	Nr cadastral Nr. topografic	Suprafaţa* (mp)	Observaţii / Referinţe
A1		800	Sector cadastral:63 Teren neimprejmuit;

B. Partea II. Proprietari şi acte

Inscrieri privitoare la dreptul de proprietate şi alte drepturi reale		Referinţe
/		
Act Normativ nr. 7, din 13/03/1996 emis de PARLAMENTUL ROMANIEI (lege);		
B1	Inscrierea provizorie, drept de PROPRIETATE, dobandit prin Lege, cota actuala 1/1	A1
	1) **MUNICIPIUL MEDIAS**, CIF:4240677, proprietar neidentificat	

C. Partea III. SARCINI .

Inscrieri privind dezmembramintele dreptului de proprietate, drepturi reale de garanţie şi sarcini	Referinţe
NU SUNT	

Anexa Nr. 1 La Partea I

Teren

Nr cadastral	Suprafaţa (mp)*	Observaţii / Referinţe
	800	

* Suprafaţa este determinată in planul de proiecţie Stereo 70.

DETALII LINIARE IMOBIL

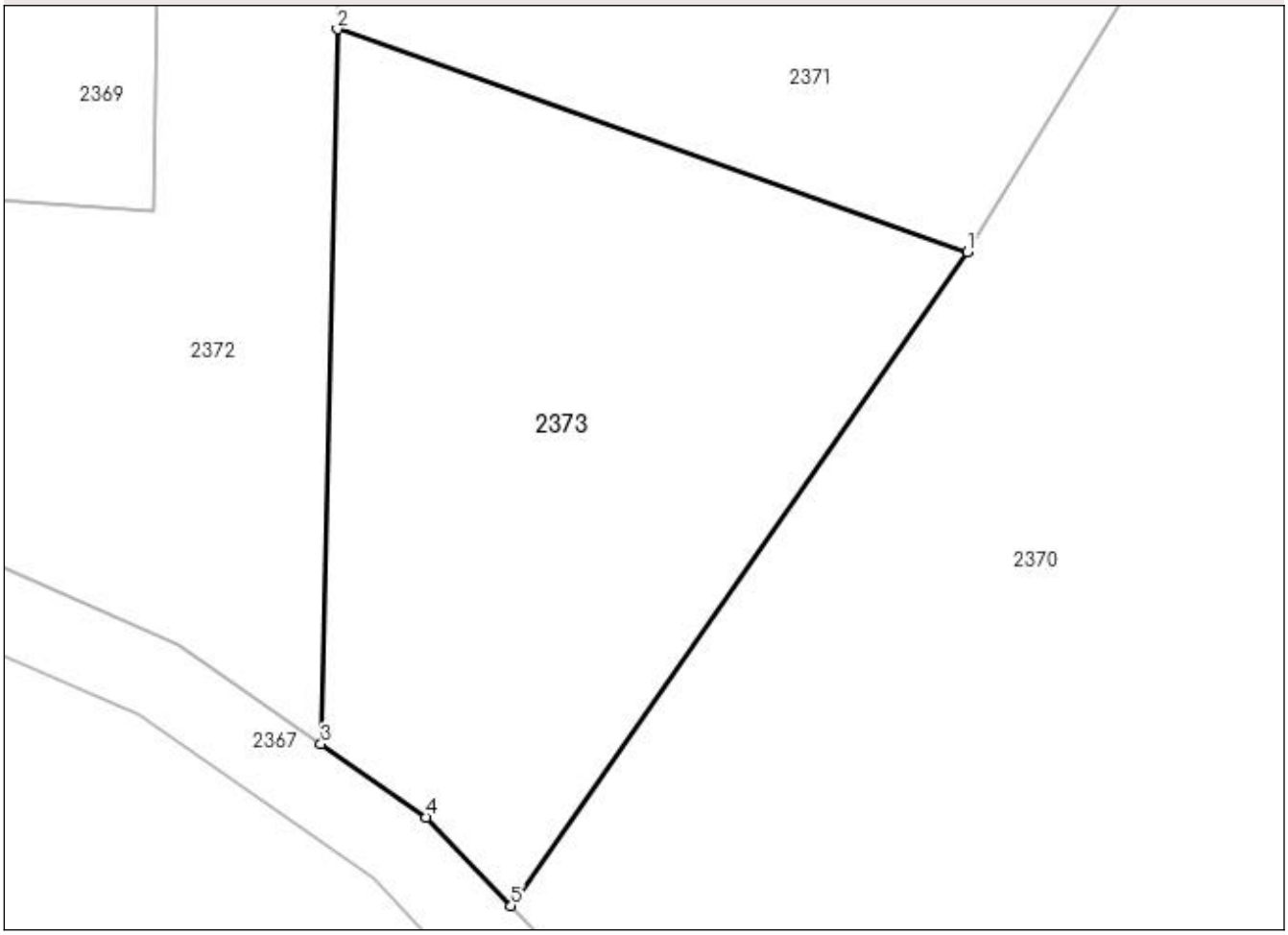

Date referitoare la teren

Crt	Categorie folosinţă	Intra vilan	Suprafaţa (mp)	Tarla	Parcelă	Nr. topo	Observaţii / Referinţe
1	arabil	NU	800	70	3770/2	-	

Lungime Segmente
1) Valorile lungimilor segmentelor sunt obţinute din proiecţie în plan.

Punct început	X / Y	Punct sfârşit	X / Y	Lungime segment (** (m)
1	450.117,334 510.919,831	2	450.086,06 510.930,903	33.175
2	450.086,06 510.930,903	3	450.085,245 510.895,421	35.491
3	450.085,245 510.895,421	4	450.090,459 510.891,785	6.356
4	450.090,459 510.891,785	5	450.094,684 510.887,391	6.096
5	450.094,684 510.887,391	1	450.117,334 510.919,831	39.565

** Lungimile segmentelor sunt determinate în planul de proiecţie Stereo 70 şi sunt rotunjite la 1 milimetru.
*** Distanţa dintre puncte este formată din segmente cumulate ce sunt mai mici decât valoarea 1 milimetru.

DATE DESPRE IMOBILUL NR. 2374

Oficiul de Cadastru şi Publicitate Imobiliară SIBIU
Biroul de Cadastru şi Publicitate Imobiliară Medias

A. Partea I. Descrierea imobilului

TEREN Extravilan

Adresa: Jud. Sibiu

Nr. Crt	Nr cadastral Nr. topografic	Suprafaţa* (mp)	Observaţii / Referinţe
A1		6.900	Sector cadastral:63 Teren neimprejmuit;

B. Partea II. Proprietari şi acte

Inscrieri privitoare la dreptul de proprietate şi alte drepturi reale		Referinţe
/		
Act Administrativ nr. 977/6, din 18/07/1995 emis de CJSDPAT SIBIU (TITLU DE PROPRIETATE);		
B1	Intabulare, drept de PROPRIETATE, dobandit prin Reconstituire, cota actuala 1/1	A1
	1) **LUCA VASILE**	

C. Partea III. SARCINI .

Inscrieri privind dezmembramintele dreptului de proprietate, drepturi reale de garanţie şi sarcini	Referinţe
NU SUNT	

Anexa Nr. 1 La Partea I

Teren

Nr cadastral	Suprafaţa (mp)*	Observaţii / Referinţe
	6.900	

* Suprafaţa este determinată in planul de proiecţie Stereo 70.

DETALII LINIARE IMOBIL

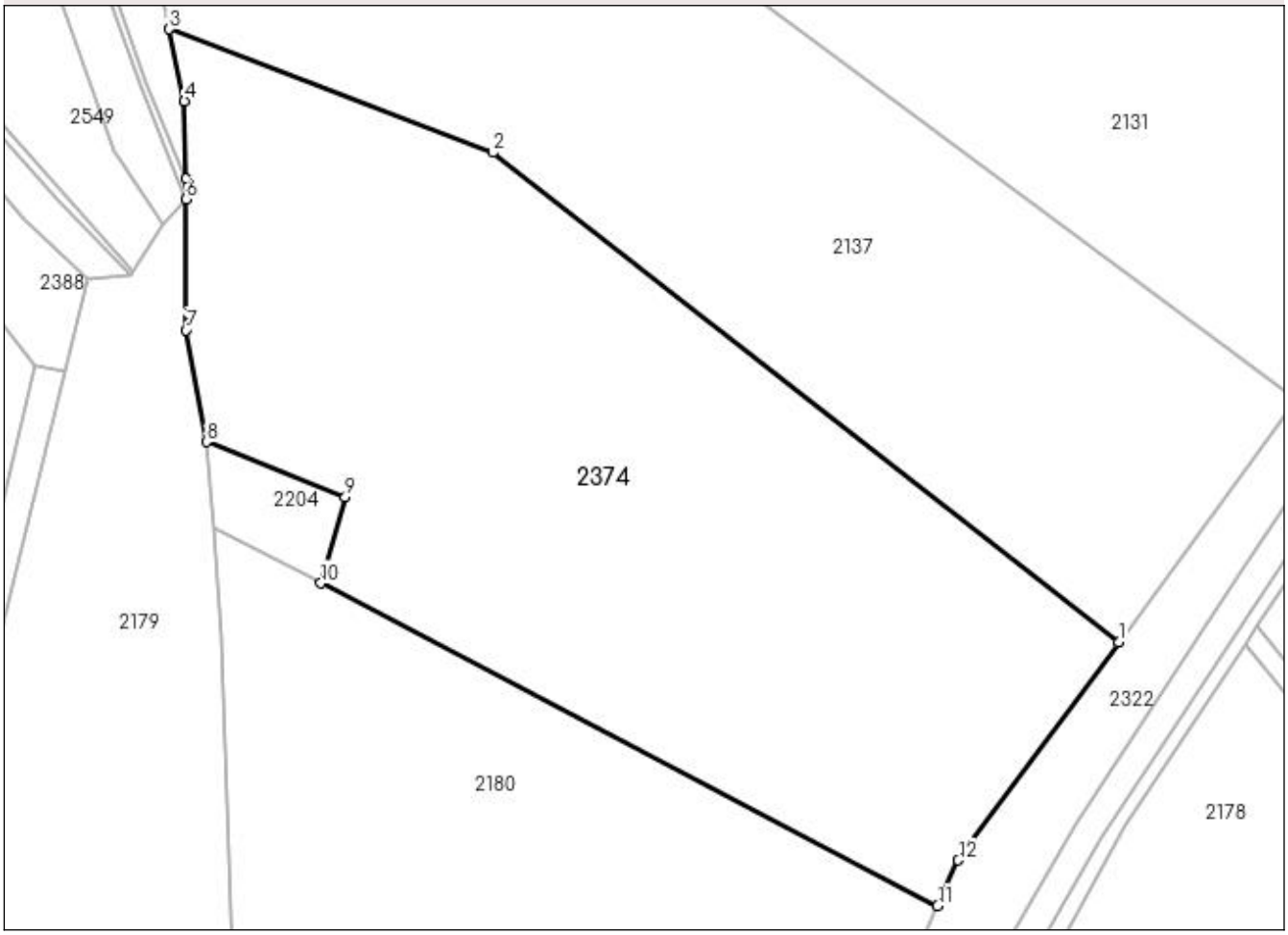

Date referitoare la teren

Crt	Categorie folosinţă	Intra vilan	Suprafaţa (mp)	Tarla	Parcelă	Nr. topo	Observaţii / Referinţe
1	arabil	NU	6.900	70	3814/19/2	-	

Lungime Segmente
1) Valorile lungimilor segmentelor sunt obţinute din proiecţie în plan.

Punct început	X / Y	Punct sfârşit	X / Y	Lungime segment (** (m)
1	450.447,166 511.906,588	2	450.362,874 511.972,467	106.982
2	450.362,874 511.972,467	3	450.319,357 511.989,1	46.587
3	450.319,357 511.989,1	4	450.321,384 511.979,44	9.87
4	450.321,384 511.979,44	5	450.321,539 511.968,955	10.486
5	450.321,539 511.968,955	6	450.321,579 511.966,201	2.754

Punct început	X / Y	Punct sfârşit	X / Y	Lungime segment (** (m)
6	450.321,579 511.966,201	7	450.321,579 511.948,601	17.6
7	450.321,579 511.948,601	8	450.324,352 511.933,536	15.318
8	450.324,352 511.933,536	9	450.343,026 511.926,143	20.085
9	450.343,026 511.926,143	10	450.339,746 511.914,538	12.059
10	450.339,746 511.914,538	11	450.422,805 511.871,125	93.72
11	450.422,805 511.871,125	12	450.425,604 511.877,263	6.746
12	450.425,604 511.877,263	1	450.447,166 511.906,588	36.399

** Lungimile segmentelor sunt determinate în planul de proiecţie Stereo 70 şi sunt rotunjite la 1 milimetru.
*** Distanţa dintre puncte este formată din segmente cumulate ce sunt mai mici decât valoarea 1 milimetru.

DATE DESPRE IMOBILUL NR. 2375

Oficiul de Cadastru şi Publicitate Imobiliară SIBIU
Biroul de Cadastru şi Publicitate Imobiliară Medias

A. Partea I. Descrierea imobilului

TEREN Extravilan

Adresa: Jud. Sibiu

Nr. Crt	Nr cadastral Nr. topografic	Suprafaţa* (mp)	Observaţii / Referinţe
A1		1.100	Sector cadastral:63 Teren neimprejmuit;

B. Partea II. Proprietari şi acte

Inscrieri privitoare la dreptul de proprietate şi alte drepturi reale		Referinţe
/		
Act Administrativ nr. 903/6, din 22/05/1995 emis de CJSDPAT SIBIU (TITLU DE PROPRIETATE);		
B1	Intabulare, drept de PROPRIETATE, dobandit prin Constituire, cota actuala 1/1	A1
	1) **CARCULEA GHEORGHE** DEFUNCT:Da	

C. Partea III. SARCINI .

Inscrieri privind dezmembramintele dreptului de proprietate, drepturi reale de garanţie şi sarcini	Referinţe
NU SUNT	

Anexa Nr. 1 La Partea I

Teren

Nr cadastral	Suprafaţa (mp)*	Observaţii / Referinţe
	1.100	

* Suprafaţa este determinată in planul de proiecţie Stereo 70.

DETALII LINIARE IMOBIL

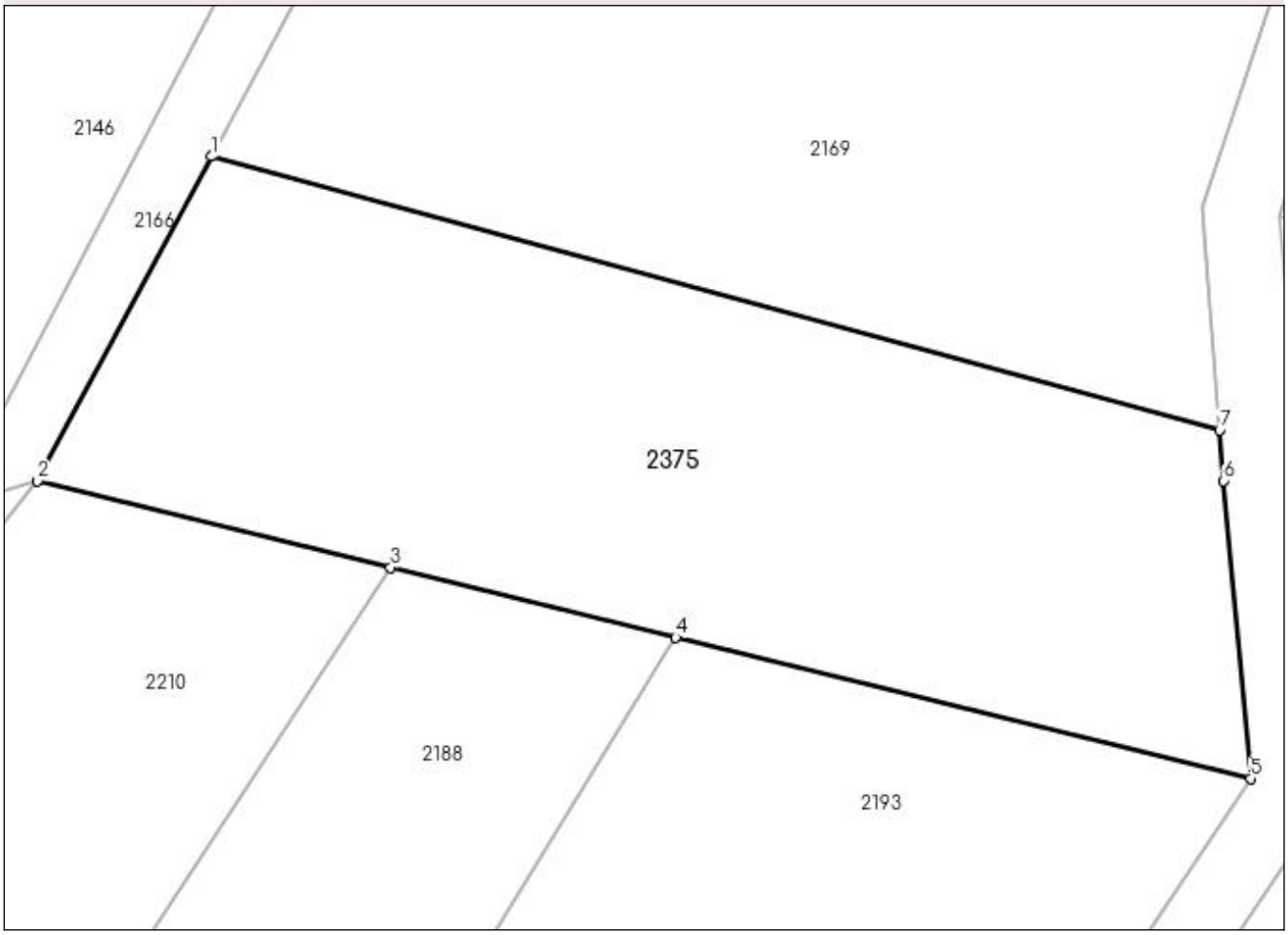

Date referitoare la teren

Crt	Categorie folosință	Intra vilan	Suprafaţa (mp)	Tarla	Parcelă	Nr. topo	Observaţii / Referinţe
1	faneata	NU	1.100	70	3751/5	-	NR TARLA 69 GRESIT IN TP

Lungime Segmente
1) Valorile lungimilor segmentelor sunt obţinute din proiecţie în plan.

Punct început	X / Y	Punct sfârşit	X / Y	Lungime segment (** (m)
1	449.913,315 511.872,51	2	449.904,129 511.855,379	19.439
2	449.904,129 511.855,379	3	449.922,791 511.850,8	19.215
3	449.922,791 511.850,8	4	449.937,865 511.847,102	15.521
4	449.937,865 511.847,102	5	449.968,254 511.839,646	31.29
5	449.968,254 511.839,646	6	449.966,831 511.855,372	15.79

Punct început	X / Y	Punct sfârşit	X / Y	Lungime segment (** (m)
6	449.966,831 511.855,372	7	449.966,622 511.858,038	2.675
7	449.966,622 511.858,038	1	449.913,315 511.872,51	55.236

** Lungimile segmentelor sunt determinate în planul de proiecţie Stereo 70 şi sunt rotunjite la 1 milimetru.
*** Distanţa dintre puncte este formată din segmente cumulate ce sunt mai mici decât valoarea 1 milimetru.

DATE DESPRE IMOBILUL NR. 2376

Oficiul de Cadastru şi Publicitate Imobiliară SIBIU
Biroul de Cadastru şi Publicitate Imobiliară Medias

A. Partea I. Descrierea imobilului

TEREN Extravilan

Adresa: Jud. Sibiu

Nr. Crt	Nr cadastral Nr. topografic	Suprafaţa* (mp)	Observaţii / Referinţe
A1		700	Sector cadastral:63 Teren neimprejmuit;

B. Partea II. Proprietari şi acte

Inscrieri privitoare la dreptul de proprietate şi alte drepturi reale		Referinţe
/		
Act Administrativ nr. 898/6, din 15/06/1995 emis de CJSDPAT SIBIU (TITLU DE PROPRIETATE);		
B1	Intabulare, drept de PROPRIETATE, dobandit prin Reconstituire, cota actuala 1/1	A1
	1) **BUCŞE POMPEI** 2) **SUCIU MARIA-JEANA** 3) **BUCŞE IONEL**	

C. Partea III. SARCINI .

Inscrieri privind dezmembramintele dreptului de proprietate, drepturi reale de garanţie şi sarcini	Referinţe
NU SUNT	

Anexa Nr. 1 La Partea I

Teren

Nr cadastral	Suprafaţa (mp)*	Observaţii / Referinţe
	700	

* Suprafaţa este determinată in planul de proiecţie Stereo 70.

DETALII LINIARE IMOBIL

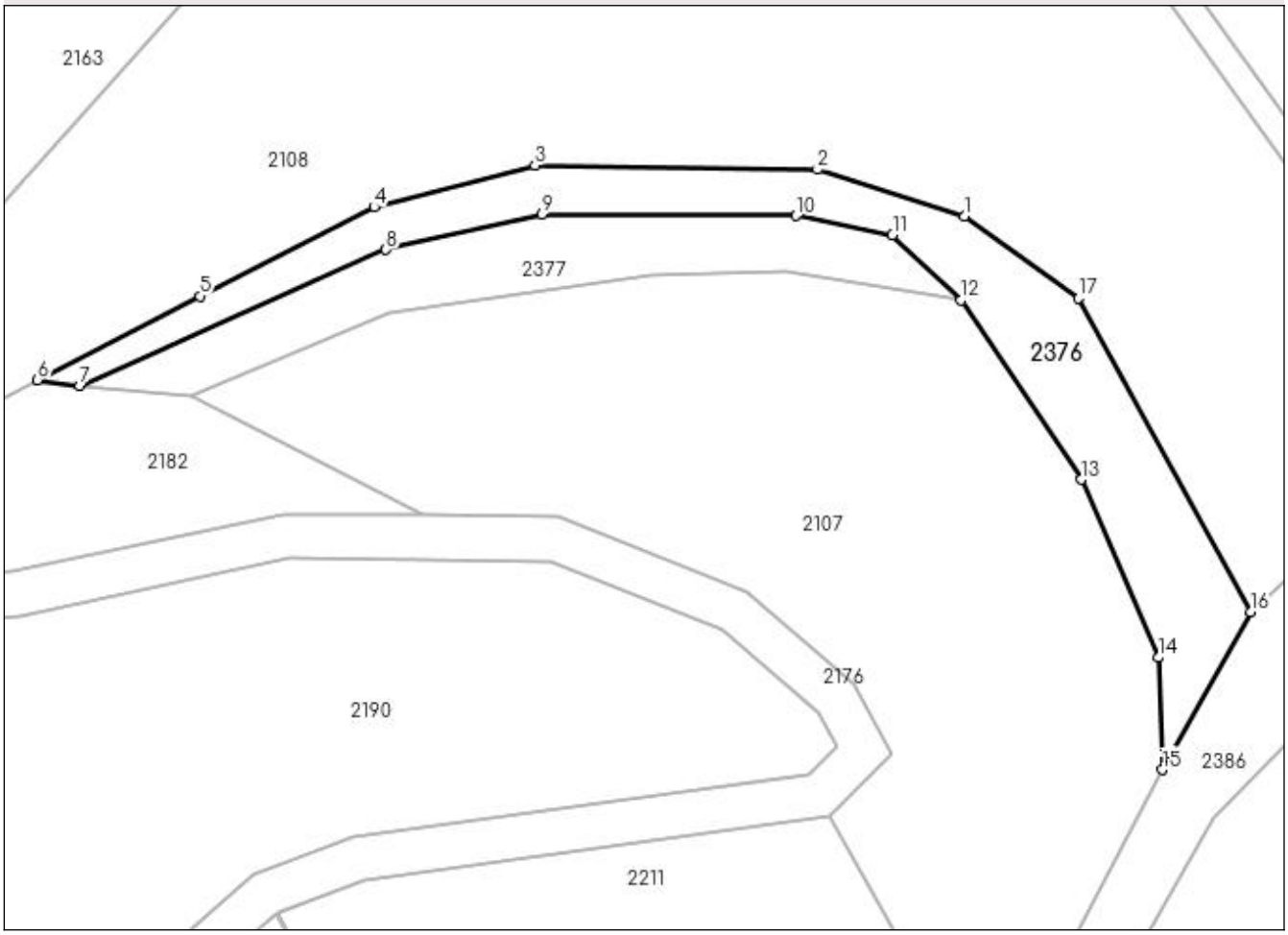

Date referitoare la teren

Crt	Categorie folosinţă	Intra vilan	Suprafaţa (mp)	Tarla	Parcelă	Nr. topo	Observaţii / Referinţe
1	livada	NU	700	70	3733	-	

Lungime Segmente
1) Valorile lungimilor segmentelor sunt obţinute din proiecţie în plan.

Punct început	X / Y	Punct sfârşit	X / Y	Lungime segment (** (m)
1	450.227,867 511.870,562	2	450.214,652 511.874,776	13.871
2	450.214,652 511.874,776	3	450.189,297 511.875,163	25.358
3	450.189,297 511.875,163	4	450.174,88 511.871,387	14.903
4	450.174,88 511.871,387	5	450.159,213 511.863,418	17.577
5	450.159,213 511.863,418	6	450.144,648 511.855,898	16.391

Punct început	X / Y	Punct sfârşit	X / Y	Lungime segment (** (m)
6	450.144,648 511.855,898	7	450.148,461 511.855,378	3.848
7	450.148,461 511.855,378	8	450.175,919 511.867,578	30.046
8	450.175,919 511.867,578	9	450.189,918 511.870,759	14.356
9	450.189,918 511.870,759	10	450.212,74 511.870,619	22.822
10	450.212,74 511.870,619	11	450.221,398 511.868,892	8.829
11	450.221,398 511.868,892	12	450.227,559 511.863,035	8.501
12	450.227,559 511.863,035	13	450.238,336 511.846,96	19.353
13	450.238,336 511.846,96	14	450.245,286 511.830,978	17.428
14	450.245,286 511.830,978	15	450.245,638 511.820,92	10.064
15	450.245,638 511.820,92	16	450.253,549 511.835,079	16.219
16	450.253,549 511.835,079	17	450.238,077 511.863,241	32.132
17	450.238,077 511.863,241	1	450.227,867 511.870,562	12.563

** Lungimile segmentelor sunt determinate în planul de proiecţie Stereo 70 şi sunt rotunjite la 1 milimetru.
*** Distanţa dintre puncte este formată din segmente cumulate ce sunt mai mici decât valoarea 1 milimetru.

DATE DESPRE IMOBILUL NR. 2377

Oficiul de Cadastru şi Publicitate Imobiliară SIBIU
Biroul de Cadastru şi Publicitate Imobiliară Medias

A. Partea I. Descrierea imobilului

TEREN Extravilan

Adresa: Jud. Sibiu

Nr. Crt	Nr cadastral Nr. topografic	Suprafaţa* (mp)	Observaţii / Referinţe
A1		400	Sector cadastral:63 Teren neimprejmuit;

B. Partea II. Proprietari şi acte

Inscrieri privitoare la dreptul de proprietate şi alte drepturi reale		Referinţe
/		
Act Administrativ nr. 898/6, din 15/06/1995 emis de CJSDPAT SIBIU (TITLU DE PROPRIETATE);		
B1	Intabulare, drept de PROPRIETATE, dobandit prin Reconstituire, cota actuala 1/1	A1
	1) **BUCŞE POMPEI** 2) **SUCIU MARIA-JEANA** 3) **BUCŞE IONEL**	

C. Partea III. SARCINI .

Inscrieri privind dezmembramintele dreptului de proprietate, drepturi reale de garanţie şi sarcini	Referinţe
NU SUNT	

Anexa Nr. 1 La Partea I

Teren

Nr cadastral	Suprafaţa (mp)*	Observaţii / Referinţe
	400	

* Suprafaţa este determinată in planul de proiecţie Stereo 70.

DETALII LINIARE IMOBIL

Date referitoare la teren

Crt	Categorie folosinţă	Intra vilan	Suprafaţa (mp)	Tarla	Parcelă	Nr. topo	Observaţii / Referinţe
1	livada	NU	400	70	3734	-	

Lungime Segmente
1) Valorile lungimilor segmentelor sunt obţinute din proiecţie în plan.

Punct început	X / Y	Punct sfârşit	X / Y	Lungime segment (** (m)
1	450.221,398 511.868,892	2	450.212,74 511.870,619	8.829
2	450.212,74 511.870,619	3	450.189,918 511.870,759	22.822
3	450.189,918 511.870,759	4	450.175,919 511.867,578	14.356
4	450.175,919 511.867,578	5	450.148,461 511.855,378	30.046
5	450.148,461 511.855,378	6	450.158,492 511.854,431	10.075

Punct început	X / Y	Punct sfârşit	X / Y	Lungime segment (** (m)
6	450.158,492 511.854,431	7	450.176,131 511.861,83	19.129
7	450.176,131 511.861,83	8	450.199,689 511.865,338	23.817
8	450.199,689 511.865,338	9	450.211,91 511.865,553	12.223
9	450.211,91 511.865,553	10	450.227,559 511.863,035	15.85
10	450.227,559 511.863,035	1	450.221,398 511.868,892	8.501

** Lungimile segmentelor sunt determinate în planul de proiecţie Stereo 70 şi sunt rotunjite la 1 milimetru.
*** Distanţa dintre puncte este formată din segmente cumulate ce sunt mai mici decât valoarea 1 milimetru.

DATE DESPRE IMOBILUL NR. 2378

Oficiul de Cadastru şi Publicitate Imobiliară SIBIU
Biroul de Cadastru şi Publicitate Imobiliară Medias

A. Partea I. Descrierea imobilului

TEREN Extravilan

Adresa: Jud. Sibiu

Nr. Crt	Nr cadastral Nr. topografic	Suprafaţa* (mp)	Observaţii / Referinţe
A1		5.000	Sector cadastral:63 Teren neimprejmuit;

B. Partea II. Proprietari şi acte

Inscrieri privitoare la dreptul de proprietate şi alte drepturi reale		Referinţe
/		
Act Administrativ nr. 573/6, din 22/05/1995 emis de CJSDPAT SIBIU (TITLU DE PROPRIETATE);		
B1	Intabulare, drept de PROPRIETATE, dobandit prin Reconstituire, cota actuala 1/1	A1
	1) **NEAMŢU VIOREL**	

C. Partea III. SARCINI .

Inscrieri privind dezmembramintele dreptului de proprietate, drepturi reale de garanţie şi sarcini	Referinţe
NU SUNT	

Anexa Nr. 1 La Partea I

Teren

Nr cadastral	Suprafaţa (mp)*	Observaţii / Referinţe
	5.000	

* Suprafaţa este determinată in planul de proiecţie Stereo 70.

DETALII LINIARE IMOBIL

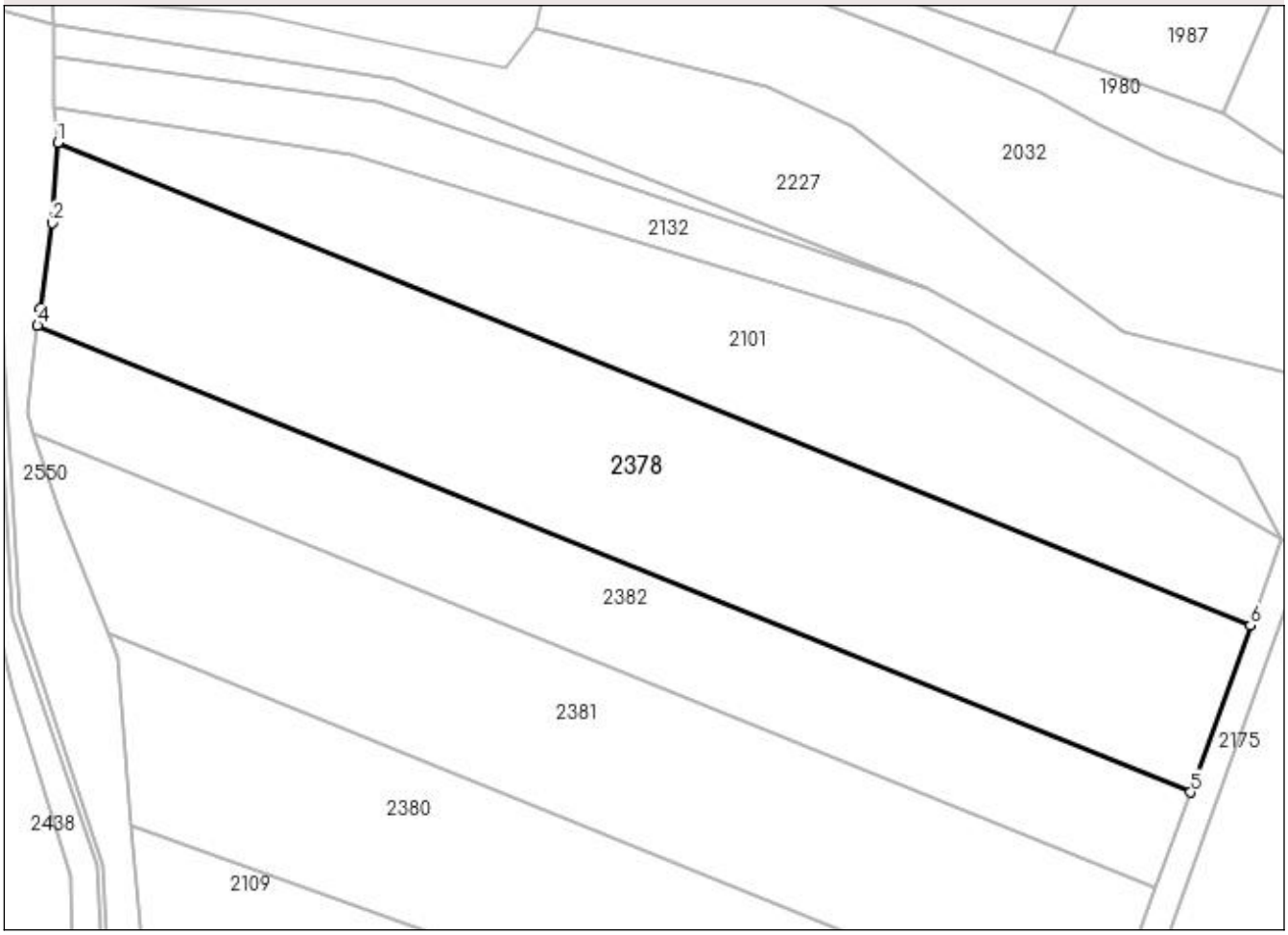

Date referitoare la teren

Crt	Categorie folosință	Intra vilan	Suprafaţa (mp)	Tarla	Parcelă	Nr. topo	Observaţii / Referinţe
1	arabil	NU	5.000	70	3814/13	-	

Lungime Segmente
1) Valorile lungimilor segmentelor sunt obţinute din proiecţie în plan.

Punct început	X / Y	Punct sfârşit	X / Y	Lungime segment (** (m)
1	450.273,563 512.419,087	2	450.272,701 512.407,089	12.028
2	450.272,701 512.407,089	3	450.270,877 512.394,292	12.927
3	450.270,877 512.394,292	4	450.270,552 512.391,75	2.563
4	450.270,552 512.391,75	5	450.442,884 512.322,054	185.891
5	450.442,884 512.322,054	6	450.451,864 512.346,977	26.491

Punct început	X / Y	Punct sfârşit	X / Y	Lungime segment (** (m)
6	450.451,864 512.346,977	1	450.273,563 512.419,087	192.33

** Lungimile segmentelor sunt determinate în planul de proiecţie Stereo 70 şi sunt rotunjite la 1 milimetru.
*** Distanţa dintre puncte este formată din segmente cumulate ce sunt mai mici decât valoarea 1 milimetru.

DATE DESPRE IMOBILUL NR. 2379

Oficiul de Cadastru şi Publicitate Imobiliară SIBIU
Biroul de Cadastru şi Publicitate Imobiliară Medias

A. Partea I. Descrierea imobilului

TEREN Extravilan

Adresa: Jud. Sibiu

Nr. Crt	Nr cadastral Nr. topografic	Suprafaţa* (mp)	Observaţii / Referinţe
A1		7.100	Sector cadastral:63 Teren neimprejmuit;

B. Partea II. Proprietari şi acte

Inscrieri privitoare la dreptul de proprietate şi alte drepturi reale		Referinţe
/		
Act Administrativ nr. 886/6, din 14/06/1995 emis de CJSDPAT SIBIU (TITLU DE PROPRIETATE);		
B1	Intabulare, drept de PROPRIETATE, dobandit prin Constituire, cota actuala 1/1	A1
	1) **BOCA CONSTANTIN**	

C. Partea III. SARCINI .

Inscrieri privind dezmembramintele dreptului de proprietate, drepturi reale de garanţie şi sarcini	Referinţe
NU SUNT	

Anexa Nr. 1 La Partea I

Teren

Nr cadastral	Suprafaţa (mp)*	Observaţii / Referinţe
	7.100	

* Suprafaţa este determinată in planul de proiecţie Stereo 70.

DETALII LINIARE IMOBIL

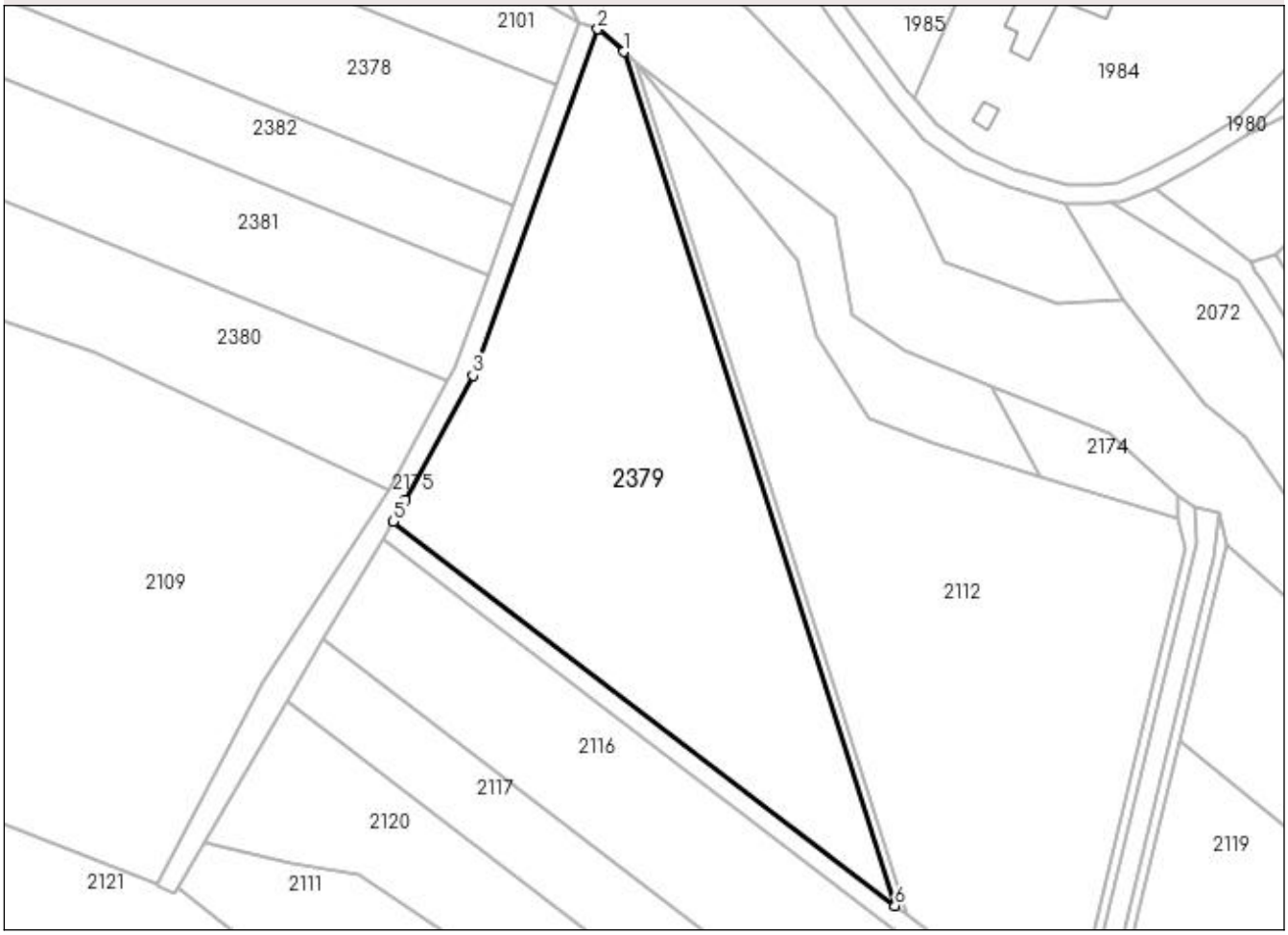

Date referitoare la teren

Crt	Categorie folosinţă	Intra vilan	Suprafaţa (mp)	Tarla	Parcelă	Nr. topo	Observaţii / Referinţe
1	arabil	NU	7.100	70	3814/2	-	

Lungime Segmente
1) Valorile lungimilor segmentelor sunt obţinute din proiecţie în plan.

Punct început	X / Y	Punct sfârşit	X / Y	Lungime segment (** (m)
1	450.465,7 512.353,979	2	450.460,316 512.358,635	7.118
2	450.460,316 512.358,635	3	450.434,532 512.287,076	76.062
3	450.434,532 512.287,076	4	450.420,6 512.261,324	29.28
4	450.420,6 512.261,324	5	450.417,997 512.256,906	5.127
5	450.417,997 512.256,906	6	450.521,809 512.177,47	130.717

Punct început	X / Y	Punct sfârşit	X / Y	Lungime segment (** (m)
6	450.521,809 512.177,47	1	450.465,7 512.353,979	185.212

** Lungimile segmentelor sunt determinate în planul de proiecţie Stereo 70 şi sunt rotunjite la 1 milimetru.
*** Distanţa dintre puncte este formată din segmente cumulate ce sunt mai mici decât valoarea 1 milimetru.

DATE DESPRE IMOBILUL NR. 2380

Oficiul de Cadastru şi Publicitate Imobiliară SIBIU
Biroul de Cadastru şi Publicitate Imobiliară Medias

A. Partea I. Descrierea imobilului

TEREN Extravilan

Adresa: Jud. Sibiu

Nr. Crt	Nr cadastral Nr. topografic	Suprafaţa* (mp)	Observaţii / Referinţe
A1		3.600	Sector cadastral:63 Teren neimprejmuit;

B. Partea II. Proprietari şi acte

Inscrieri privitoare la dreptul de proprietate şi alte drepturi reale		Referinţe
/		
Act Administrativ nr. 609/6, din 23/05/1995 emis de CJSDPAT SIBIU (TITLU DE PROPRIETATE);		
B1	Intabulare, drept de PROPRIETATE, dobandit prin Reconstituire, cota actuala 1/1	A1
	1) **SUCIU PARASCHIVA**	

C. Partea III. SARCINI .

Inscrieri privind dezmembramintele dreptului de proprietate, drepturi reale de garanţie şi sarcini	Referinţe
NU SUNT	

Anexa Nr. 1 La Partea I

Teren

Nr cadastral	Suprafaţa (mp)*	Observaţii / Referinţe
	3.600	

* Suprafaţa este determinată in planul de proiecţie Stereo 70.

DETALII LINIARE IMOBIL

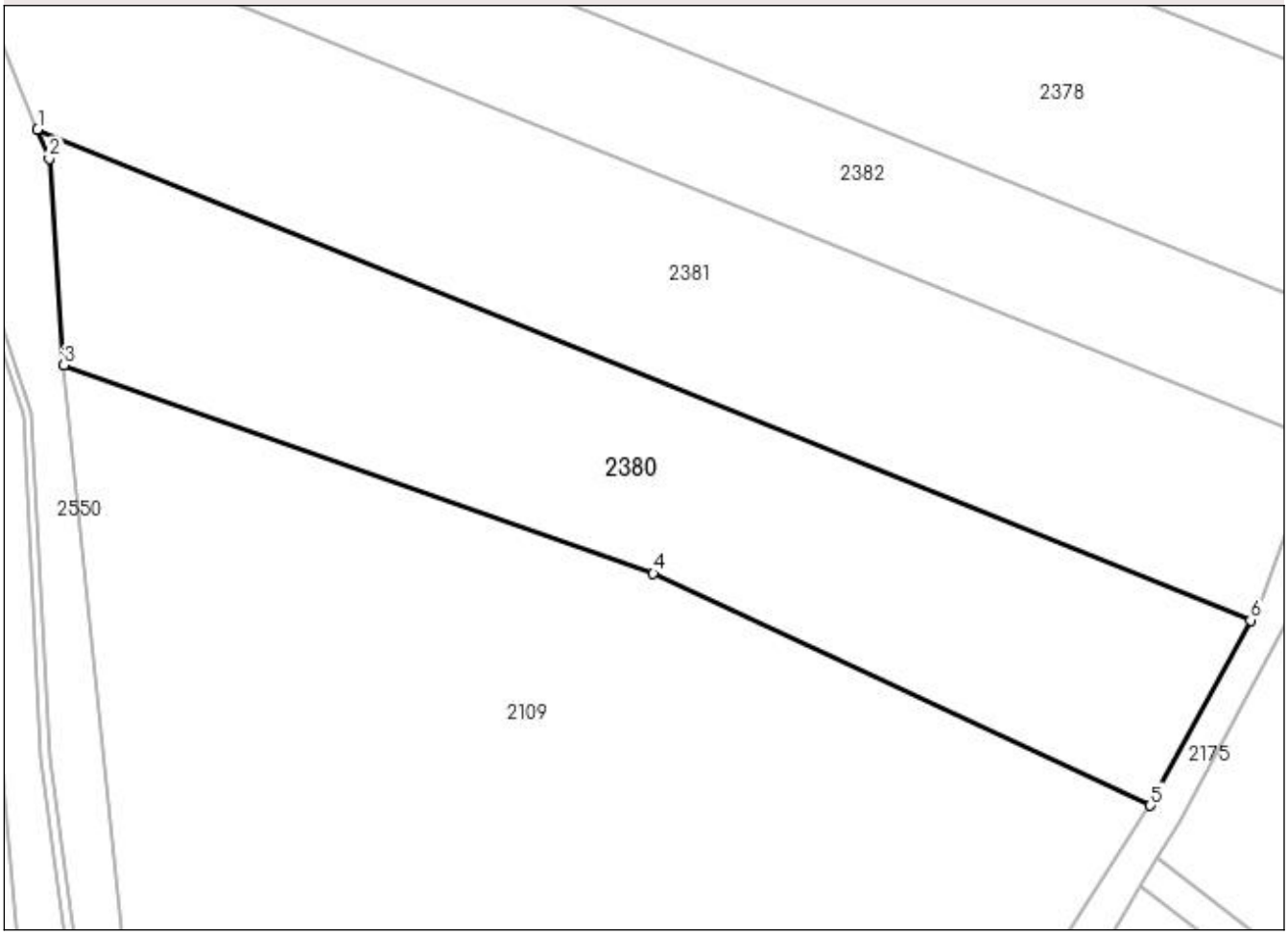

Date referitoare la teren

Crt	Categorie folosinţă	Intra vilan	Suprafaţa (mp)	Tarla	Parcelă	Nr. topo	Observaţii / Referinţe
1	arabil	NU	3.600	70	3814/16	-	

Lungime Segmente
1) Valorile lungimilor segmentelor sunt obţinute din proiecţie în plan.

Punct început	X / Y	Punct sfârşit	X / Y	Lungime segment (** (m)
1	450.281,172 512.345,804	2	450.282,606 512.342,271	3.813
2	450.282,606 512.342,271	3	450.284,383 512.317,021	25.312
3	450.284,383 512.317,021	4	450.356,38 512.291,62	76.346
4	450.356,38 512.291,62	5	450.417,116 512.263,291	67.018
5	450.417,116 512.263,291	6	450.429,338 512.285,882	25.685

Punct început	X / Y	Punct sfârşit	X / Y	Lungime segment (** (m)
6	450.429,338 512.285,882	1	450.281,172 512.345,804	159.825

** Lungimile segmentelor sunt determinate în planul de proiecţie Stereo 70 şi sunt rotunjite la 1 milimetru.
*** Distanţa dintre puncte este formată din segmente cumulate ce sunt mai mici decât valoarea 1 milimetru.

DATE DESPRE IMOBILUL NR. 2381

Oficiul de Cadastru şi Publicitate Imobiliară SIBIU
Biroul de Cadastru şi Publicitate Imobiliară Medias

A. Partea I. Descrierea imobilului

TEREN Extravilan

Adresa: Jud. Sibiu

Nr. Crt	Nr cadastral Nr. topografic	Suprafaţa* (mp)	Observaţii / Referinţe
A1		4.000	Sector cadastral:63 Teren neimprejmuit;

B. Partea II. Proprietari şi acte

Inscrieri privitoare la dreptul de proprietate şi alte drepturi reale		Referinţe
/		
Act Administrativ nr. 889/6, din 14/06/1995 emis de CJSDPAT SIBIU (TITLU DE PROPRIETATE);		
B1	Intabulare, drept de PROPRIETATE, dobandit prin Constituire, cota actuala 1/1	A1
	1) **LUCACI ANA**	

C. Partea III. SARCINI .

Inscrieri privind dezmembramintele dreptului de proprietate, drepturi reale de garanţie şi sarcini	Referinţe
NU SUNT	

Anexa Nr. 1 La Partea I

Teren

Nr cadastral	Suprafaţa (mp)*	Observaţii / Referinţe
	4.000	

* Suprafaţa este determinată in planul de proiecţie Stereo 70.

DETALII LINIARE IMOBIL

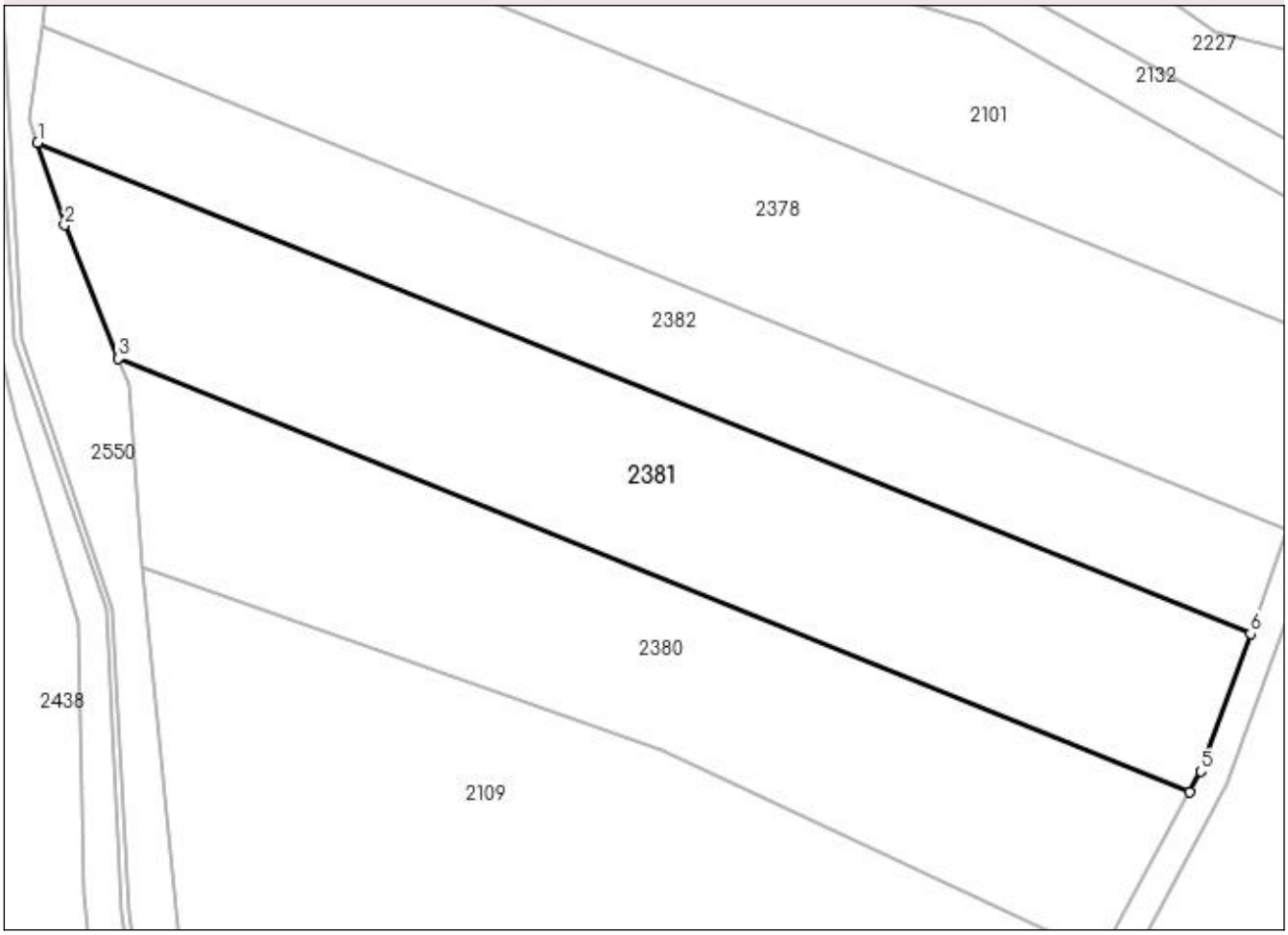

Date referitoare la teren

Crt	Categorie folosinţă	Intra vilan	Suprafaţa (mp)	Tarla	Parcelă	Nr. topo	Observaţii / Referinţe
1	arabil	NU	4.000	70	3814/15	-	

Lungime Segmente
1) Valorile lungimilor segmentelor sunt obţinute din proiecţie în plan.

Punct început	X / Y	Punct sfârşit	X / Y	Lungime segment (** (m)
1	450.269,959 512.375,58	2	450.273,7 512.364,218	11.962
2	450.273,7 512.364,218	3	450.281,172 512.345,804	19.872
3	450.281,172 512.345,804	4	450.429,338 512.285,882	159.825
4	450.429,338 512.285,882	5	450.430,871 512.288,715	3.221
5	450.430,871 512.288,715	6	450.437,723 512.307,731	20.213

Punct început	X / Y	Punct sfârşit	X / Y	Lungime segment (** (m)
6	450.437,723 512.307,731	1	450.269,959 512.375,58	180.964

** Lungimile segmentelor sunt determinate în planul de proiecţie Stereo 70 şi sunt rotunjite la 1 milimetru.
*** Distanţa dintre puncte este formată din segmente cumulate ce sunt mai mici decât valoarea 1 milimetru.

DATE DESPRE IMOBILUL NR. 2382

Oficiul de Cadastru şi Publicitate Imobiliară SIBIU
Biroul de Cadastru şi Publicitate Imobiliară Medias

A. Partea I. Descrierea imobilului

TEREN Extravilan

Adresa: Jud. Sibiu

Nr. Crt	Nr cadastral Nr. topografic	Suprafaţa* (mp)	Observaţii / Referinţe
A1		2.800	Sector cadastral:63 Teren neimprejmuit;

B. Partea II. Proprietari şi acte

Inscrieri privitoare la dreptul de proprietate şi alte drepturi reale		Referinţe
/		
Act Administrativ nr. 640/6, din 24/05/1995 emis de CJSDPAT SIBIU (TITLU DE PROPRIETATE);		
B1	Intabulare, drept de PROPRIETATE, dobandit prin Reconstituire, cota actuala 1/1	A1
	1) **ŢiCU MARICICA**	

C. Partea III. SARCINI .

Inscrieri privind dezmembramintele dreptului de proprietate, drepturi reale de garanţie şi sarcini	Referinţe
NU SUNT	

Anexa Nr. 1 La Partea I

Teren

Nr cadastral	Suprafaţa (mp)*	Observaţii / Referinţe
	2.800	

* Suprafaţa este determinată in planul de proiecţie Stereo 70.

DETALII LINIARE IMOBIL

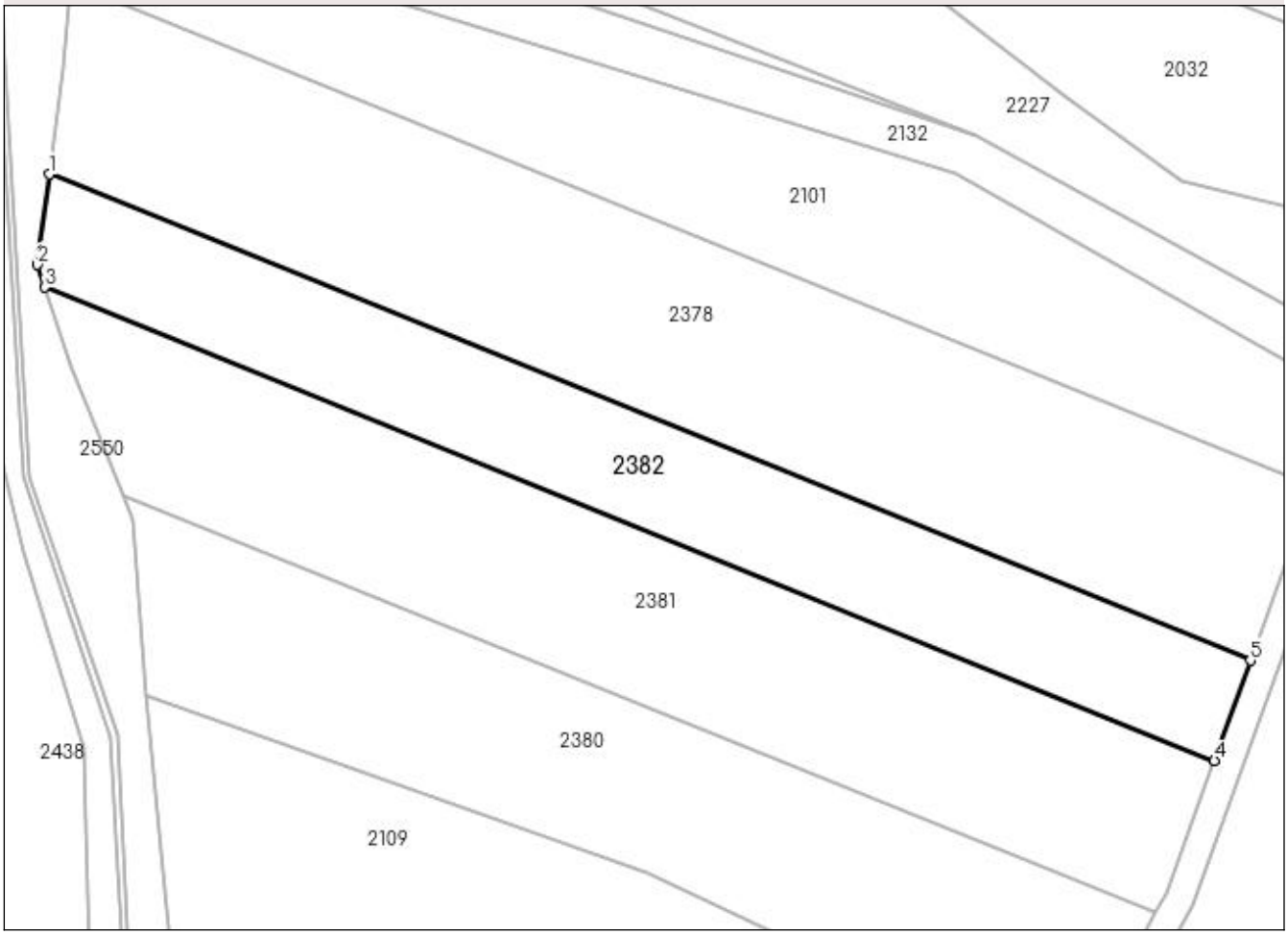

Date referitoare la teren

Crt	Categorie folosință	Intra vilan	Suprafaţa (mp)	Tarla	Parcelă	Nr. topo	Observaţii / Referinţe
1	arabil	NU	2.800	70	3814/14	-	

Lungime Segmente
1) Valorile lungimilor segmentelor sunt obţinute din proiecţie în plan.

Punct început	X / Y	Punct sfârşit	X / Y	Lungime segment (** (m)
1	450.270,552 512.391,75	2	450.268,898 512.378,803	13.053
2	450.268,898 512.378,803	3	450.269,959 512.375,58	3.393
3	450.269,959 512.375,58	4	450.437,723 512.307,731	180.964
4	450.437,723 512.307,731	5	450.442,884 512.322,054	15.224
5	450.442,884 512.322,054	1	450.270,552 512.391,75	185.891

** Lungimile segmentelor sunt determinate în planul de proiecţie Stereo 70 şi sunt rotunjite la 1 milimetru.
*** Distanţa dintre puncte este formată din segmente cumulate ce sunt mai mici decât valoarea 1 milimetru.

DATE DESPRE IMOBILUL NR. 2383

Oficiul de Cadastru şi Publicitate Imobiliară SIBIU
Biroul de Cadastru şi Publicitate Imobiliară Medias

A. Partea I. Descrierea imobilului

TEREN Extravilan

Adresa: Jud. Sibiu

Nr. Crt	Nr cadastral Nr. topografic	Suprafaţa* (mp)	Observaţii / Referinţe
A1	116637	200	Sector cadastral:63 Teren neimprejmuit;

B. Partea II. Proprietari şi acte

Inscrieri privitoare la dreptul de proprietate şi alte drepturi reale		Referinţe
18738 / 15/09/2022		
Hotarare Judecatoreasca nr. 444/A în dosar nr 4219/257/2013, definitivă, din 11/12/2013 emis de JUDECATORIA MEDIAS (Sentinta civila);		
B1	Intabulare, drept de PROPRIETATE, tranzacție/partaj, dobandit prin Hotarare Judecatoreasca, cota actuala 1/1	A1
	1) **RADU POMPEIU**	

C. Partea III. SARCINI .

Inscrieri privind dezmembramintele dreptului de proprietate, drepturi reale de garanţie şi sarcini	Referinţe
NU SUNT	

Anexa Nr. 1 La Partea I

Teren

Nr cadastral	Suprafaţa (mp)*	Observaţii / Referinţe
116637	200	

* Suprafaţa este determinată in planul de proiecţie Stereo 70.

DETALII LINIARE IMOBIL

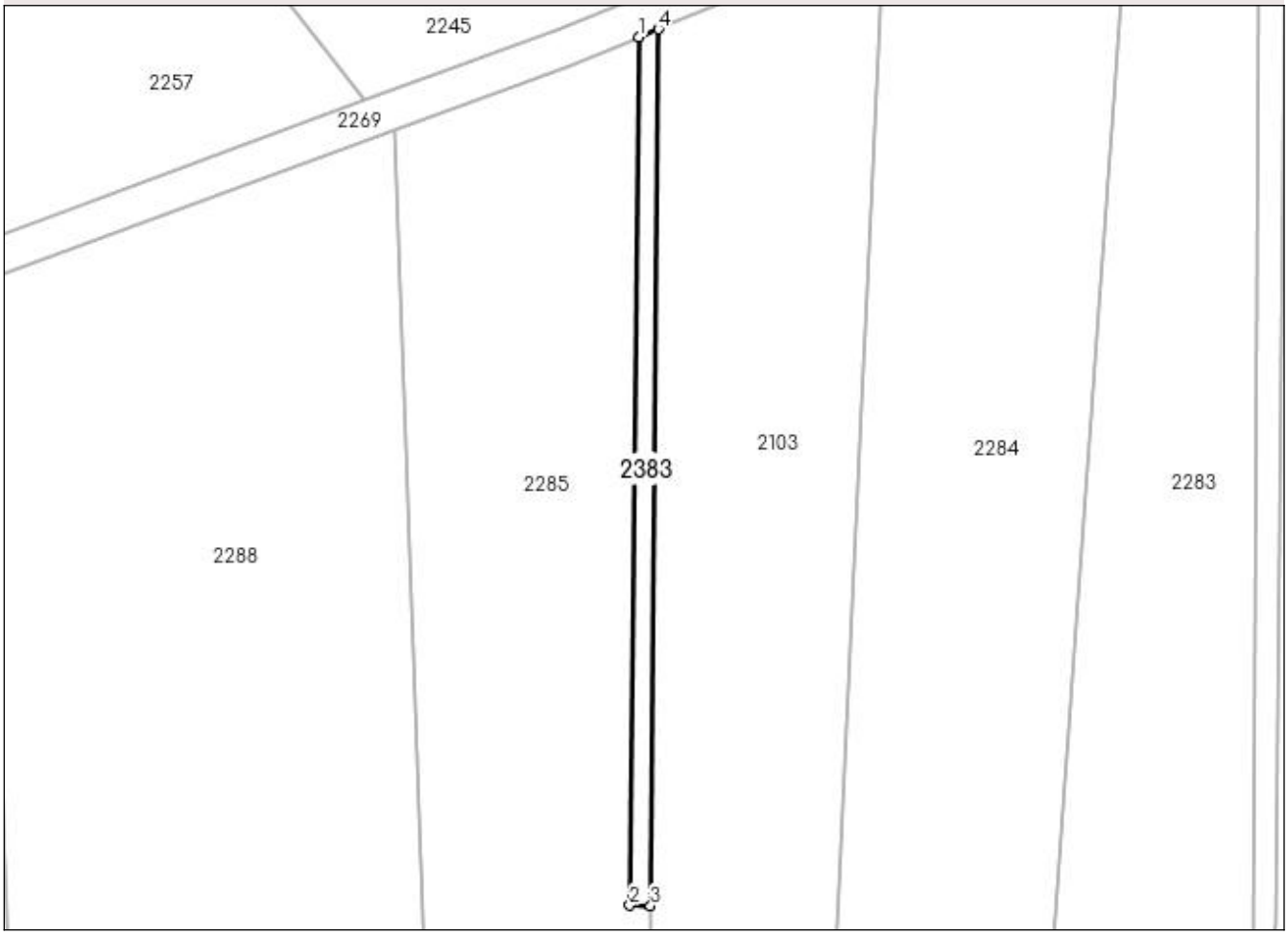

Date referitoare la teren

Crt	Categorie folosință	Intra vilan	Suprafaţa (mp)	Tarla	Parcelă	Nr. topo	Observaţii / Referinţe
1	arabil	NU	200	70	3805	-	taluz

Lungime Segmente
1) Valorile lungimilor segmentelor sunt obţinute din proiecţie în plan.

Punct început	X / Y	Punct sfârşit	X / Y	Lungime segment (** (m)
1	450.265,819 511.525,396	2	450.264,878 511.433,213	92.188
2	450.264,878 511.433,213	3	450.267,099 511.433,193	2.221
3	450.267,099 511.433,193	4	450.267,924 511.526,261	93.071
4	450.267,924 511.526,261	1	450.265,819 511.525,396	2.276

** Lungimile segmentelor sunt determinate în planul de proiecţie Stereo 70 şi sunt rotunjite la 1 milimetru.
*** Distanţa dintre puncte este formată din segmente cumulate ce sunt mai mici decât valoarea 1 milimetru.

DATE DESPRE IMOBILUL NR. 2384

Oficiul de Cadastru şi Publicitate Imobiliară SIBIU
Biroul de Cadastru şi Publicitate Imobiliară Medias

A. Partea I. Descrierea imobilului

TEREN Extravilan

Adresa: Jud. Sibiu

Nr. Crt	Nr cadastral Nr. topografic	Suprafaţa* (mp)	Observaţii / Referinţe
A1		2.187	Sector cadastral:63 Teren neimprejmuit;

B. Partea II. Proprietari şi acte

Inscrieri privitoare la dreptul de proprietate şi alte drepturi reale		Referinţe
/		
Act Normativ nr. 7, din 13/03/1996 emis de PARLAMENTUL ROMANIEI (lege);		
B1	Inscrierea provizorie, drept de PROPRIETATE, dobandit prin Lege, cota actuala 1/1	A1
	1) **MUNICIPIUL MEDIAS**, CIF:4240677, proprietar neidentificat	

C. Partea III. SARCINI .

Inscrieri privind dezmembramintele dreptului de proprietate, drepturi reale de garanţie şi sarcini	Referinţe
NU SUNT	

Anexa Nr. 1 La Partea I

Teren

Nr cadastral	Suprafaţa (mp)*	Observaţii / Referinţe
	2.187	

* Suprafaţa este determinată in planul de proiecţie Stereo 70.

DETALII LINIARE IMOBIL

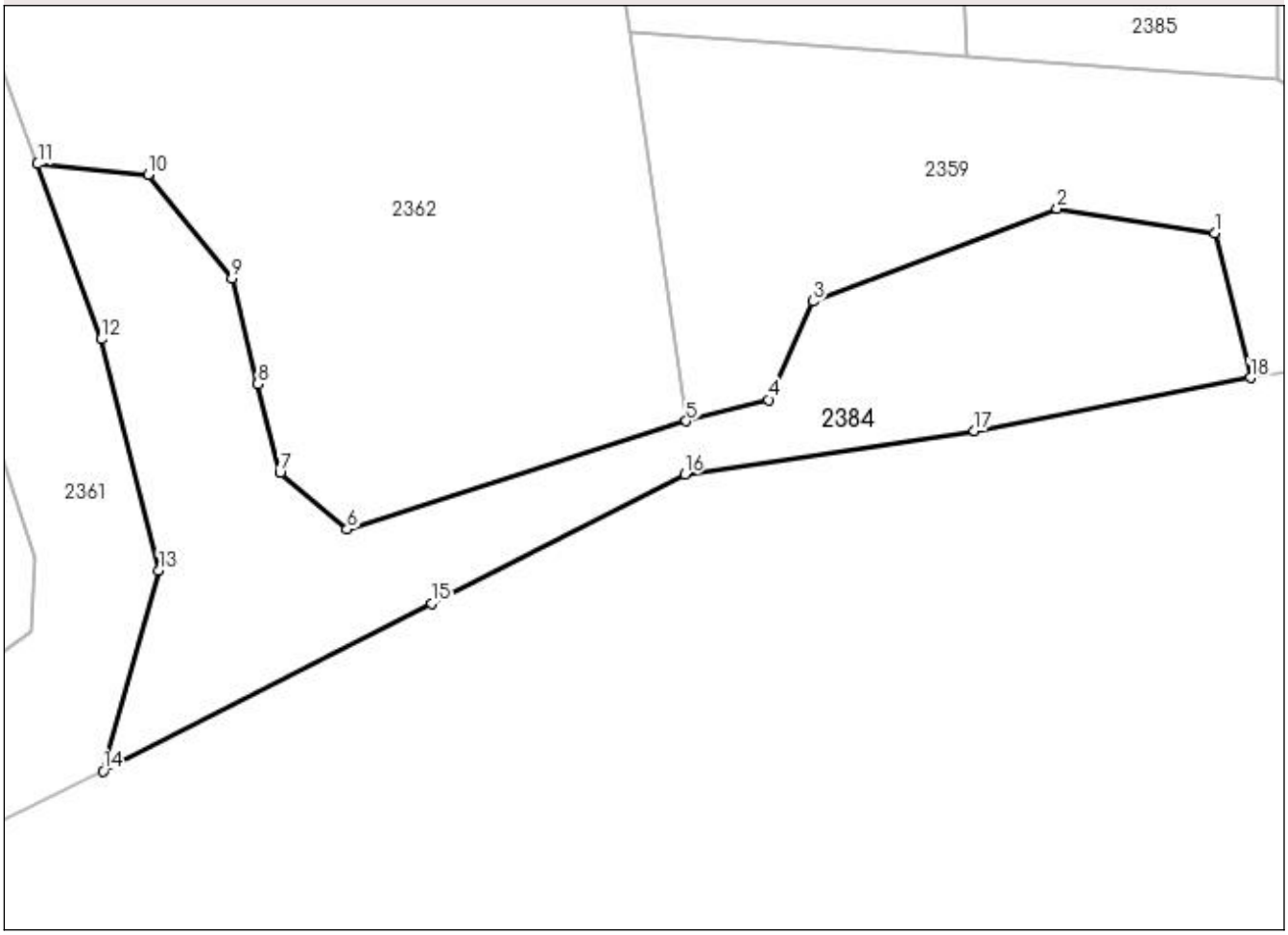

Date referitoare la teren

Crt	Categorie folosinţă	Intra vilan	Suprafaţa (mp)	Tarla	Parcelă	Nr. topo	Observaţii / Referinţe
1	faneata	NU	2.187	70	3783	-	

Lungime Segmente
1) Valorile lungimilor segmentelor sunt obţinute din proiecţie în plan.

Punct început	X / Y	Punct sfârşit	X / Y	Lungime segment (** (m)
1	450.253,364 511.113,371	2	450.236,947 511.115,892	16.609
2	450.236,947 511.115,892	3	450.211,536 511.106,239	27.183
3	450.211,536 511.106,239	4	450.206,876 511.096,017	11.234
4	450.206,876 511.096,017	5	450.198,33 511.093,771	8.836
5	450.198,33 511.093,771	6	450.162,985 511.082,526	37.091

Punct început	X / Y	Punct sfârşit	X / Y	Lungime segment (** (m)
6	450.162,985 511.082,526	7	450.155,992 511.088,372	9.115
7	450.155,992 511.088,372	8	450.153,708 511.097,641	9.546
8	450.153,708 511.097,641	9	450.151,002 511.108,625	11.312
9	450.151,002 511.108,625	10	450.142,291 511.119,459	13.902
10	450.142,291 511.119,459	11	450.130,742 511.120,552	11.6
11	450.130,742 511.120,552	12	450.137,401 511.102,322	19.408
12	450.137,401 511.102,322	13	450.143,395 511.078,264	24.793
13	450.143,395 511.078,264	14	450.137,578 511.057,364	21.695
14	450.137,578 511.057,364	15	450.171,792 511.074,803	38.402
15	450.171,792 511.074,803	16	450.198,165 511.088,246	29.601
16	450.198,165 511.088,246	17	450.228,347 511.092,77	30.519
17	450.228,347 511.092,77	18	450.257,109 511.098,3	29.289
18	450.257,109 511.098,3	1	450.253,364 511.113,371	15.529

** Lungimile segmentelor sunt determinate în planul de proiecţie Stereo 70 şi sunt rotunjite la 1 milimetru.
*** Distanţa dintre puncte este formată din segmente cumulate ce sunt mai mici decât valoarea 1 milimetru.

DATE DESPRE IMOBILUL NR. 2385

Oficiul de Cadastru şi Publicitate Imobiliară SIBIU
Biroul de Cadastru şi Publicitate Imobiliară Medias

A. Partea I. Descrierea imobilului

TEREN Extravilan

Adresa: Jud. Sibiu

Nr. Crt	Nr cadastral Nr. topografic	Suprafaţa* (mp)	Observaţii / Referinţe
A1		1.200	Sector cadastral:63 Teren neimprejmuit;

B. Partea II. Proprietari şi acte

Inscrieri privitoare la dreptul de proprietate şi alte drepturi reale		Referinţe
/		
Act Administrativ nr. 314, din 26/11/2007 emis de CONSILIUL LOCAL MEDIAS (HOTARARE DE CONSILIU);		
B1	Intabulare, drept de PROPRIETATE, dobandit prin Lege, cota actuala 1/1	A1
	1) **MUNICIPIUL MEDIAŞ DOMENIUL PRIVAT**, CIF:4240677	

C. Partea III. SARCINI .

Inscrieri privind dezmembramintele dreptului de proprietate, drepturi reale de garanţie şi sarcini	Referinţe
NU SUNT	

Anexa Nr. 1 La Partea I

Teren

Nr cadastral	Suprafaţa (mp)*	Observaţii / Referinţe
	1.200	

* Suprafaţa este determinată in planul de proiecţie Stereo 70.

DETALII LINIARE IMOBIL

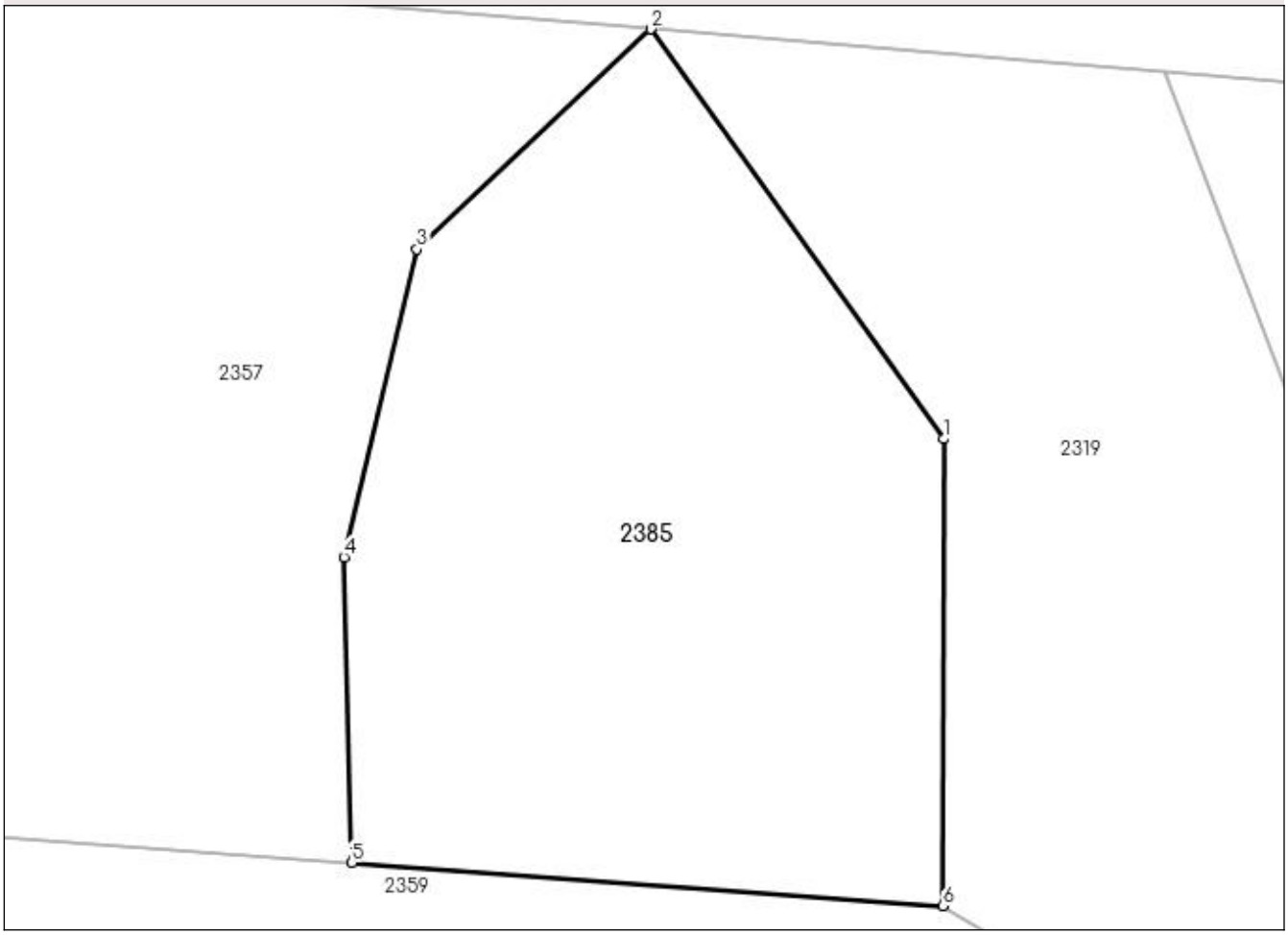

Date referitoare la teren

Crt	Categorie folosinţă	Intra vilan	Suprafaţa (mp)	Tarla	Parcelă	Nr. topo	Observaţii / Referinţe
1	arabil	NU	1.200	70	3784	-	

Lungime Segmente
1) Valorile lungimilor segmentelor sunt obţinute din proiecţie în plan.

Punct început	X / Y	Punct sfârşit	X / Y	Lungime segment (** (m)
1	450.259,984 511.154,963	2	450.243,881 511.177,454	27.662
2	450.243,881 511.177,454	3	450.231,03 511.165,37	17.64
3	450.231,03 511.165,37	4	450.227,044 511.148,472	17.362
4	450.227,044 511.148,472	5	450.227,47 511.131,723	16.754
5	450.227,47 511.131,723	6	450.259,919 511.129,352	32.535

Punct început	X / Y	Punct sfârşit	X / Y	Lungime segment (** (m)
6	450.259,919 511.129,352	1	450.259,984 511.154,963	25.61

** Lungimile segmentelor sunt determinate în planul de proiecţie Stereo 70 şi sunt rotunjite la 1 milimetru.
*** Distanţa dintre puncte este formată din segmente cumulate ce sunt mai mici decât valoarea 1 milimetru.

DATE DESPRE IMOBILUL NR. 2386

Oficiul de Cadastru şi Publicitate Imobiliară SIBIU
Biroul de Cadastru şi Publicitate Imobiliară Medias

A. Partea I. Descrierea imobilului

TEREN Extravilan

Adresa: Jud. Sibiu

Nr. Crt	Nr cadastral Nr. topografic	Suprafaţa* (mp)	Observaţii / Referinţe
A1		969	Sector cadastral:63 Teren neimprejmuit;

B. Partea II. Proprietari şi acte

Inscrieri privitoare la dreptul de proprietate şi alte drepturi reale		Referinţe
/		
Act Normativ nr. 7, din 13/03/1996 emis de PARLAMENTUL ROMANIEI (lege);		
B1	Inscrierea provizorie, drept de PROPRIETATE, dobandit prin Lege, cota actuala 1/1	A1
	1) **MUNICIPIUL MEDIAS**, CIF:4240677, proprietar neidentificat	

C. Partea III. SARCINI .

Inscrieri privind dezmembramintele dreptului de proprietate, drepturi reale de garanţie şi sarcini	Referinţe
NU SUNT	

Anexa Nr. 1 La Partea I

Teren

Nr cadastral	Suprafaţa (mp)*	Observaţii / Referinţe
	969	

* Suprafaţa este determinată in planul de proiecţie Stereo 70.

DETALII LINIARE IMOBIL

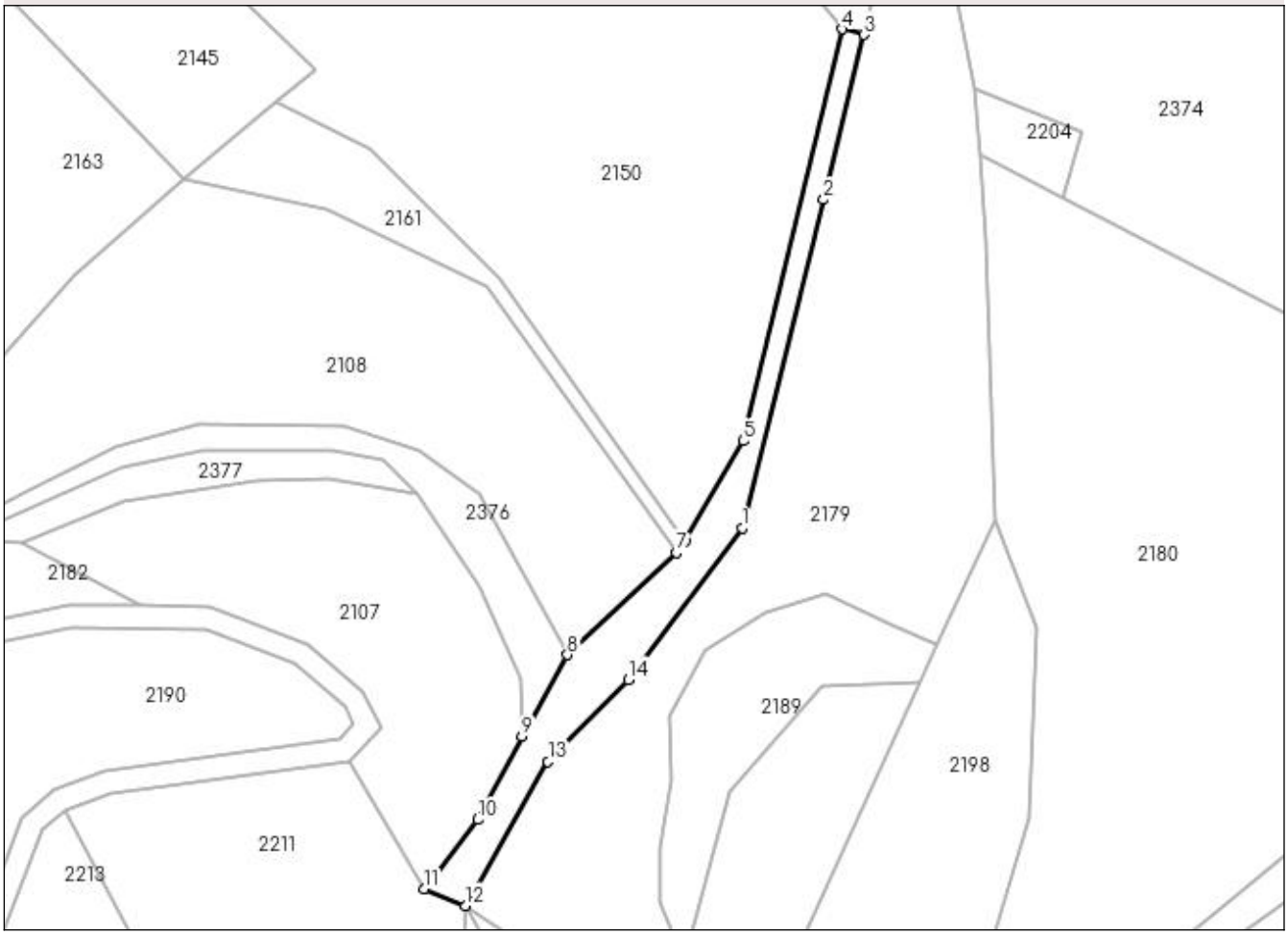

Date referitoare la teren

Crt	Categorie folosinţă	Intra vilan	Suprafaţa (mp)	Tarla	Parcelă	Nr. topo	Observaţii / Referinţe
1	drum	NU	969	70	3729/3	-	

Lungime Segmente
1) Valorile lungimilor segmentelor sunt obţinute din proiecţie în plan.

Punct început	X / Y	Punct sfârşit	X / Y	Lungime segment (** (m)
1	450.283,942 511.857,168	2	450.298,133 511.914,253	58.822
2	450.298,133 511.914,253	3	450.305,222 511.942,941	29.551
3	450.305,222 511.942,941	4	450.301,309 511.943,908	4.031
4	450.301,309 511.943,908	5	450.284,117 511.872,287	73.655
5	450.284,117 511.872,287	6	450.274,099 511.854,791	20.161

Punct început	X / Y	Punct sfârşit	X / Y	Lungime segment (** (m)
6	450.274,099 511.854,791	7	450.272,49 511.852,855	2.518
7	450.272,49 511.852,855	8	450.253,549 511.835,079	25.976
8	450.253,549 511.835,079	9	450.245,638 511.820,92	16.219
9	450.245,638 511.820,92	10	450.238,012 511.806,402	16.399
10	450.238,012 511.806,402	11	450.228,57 511.794,421	15.255
11	450.228,57 511.794,421	12	450.235,794 511.791,446	7.813
12	450.235,794 511.791,446	13	450.250,165 511.816,544	28.921
13	450.250,165 511.816,544	14	450.264,123 511.830,76	19.922
14	450.264,123 511.830,76	1	450.283,942 511.857,168	33.018

** Lungimile segmentelor sunt determinate în planul de proiecţie Stereo 70 şi sunt rotunjite la 1 milimetru.
*** Distanţa dintre puncte este formată din segmente cumulate ce sunt mai mici decât valoarea 1 milimetru.

DATE DESPRE IMOBILUL NR. 2387

Oficiul de Cadastru şi Publicitate Imobiliară SIBIU
Biroul de Cadastru şi Publicitate Imobiliară Medias

A. Partea I. Descrierea imobilului

TEREN Extravilan

Adresa: Jud. Sibiu

Nr. Crt	Nr cadastral Nr. topografic	Suprafaţa* (mp)	Observaţii / Referinţe
A1		274	Sector cadastral:63 Teren neimprejmuit;

B. Partea II. Proprietari şi acte

Inscrieri privitoare la dreptul de proprietate şi alte drepturi reale		Referinţe
/		
Act Normativ nr. 7, din 13/03/1996 emis de PARLAMENTUL ROMANIEI (lege);		
B1	Inscrierea provizorie, drept de PROPRIETATE, dobandit prin Lege, cota actuala 1/1	A1
	1) **MUNICIPIUL MEDIAS**, CIF:4240677, proprietar neidentificat	

C. Partea III. SARCINI .

Inscrieri privind dezmembramintele dreptului de proprietate, drepturi reale de garanţie şi sarcini	Referinţe
NU SUNT	

Anexa Nr. 1 La Partea I

Teren

Nr cadastral	Suprafaţa (mp)*	Observaţii / Referinţe
	274	

* Suprafaţa este determinată in planul de proiecţie Stereo 70.

DETALII LINIARE IMOBIL

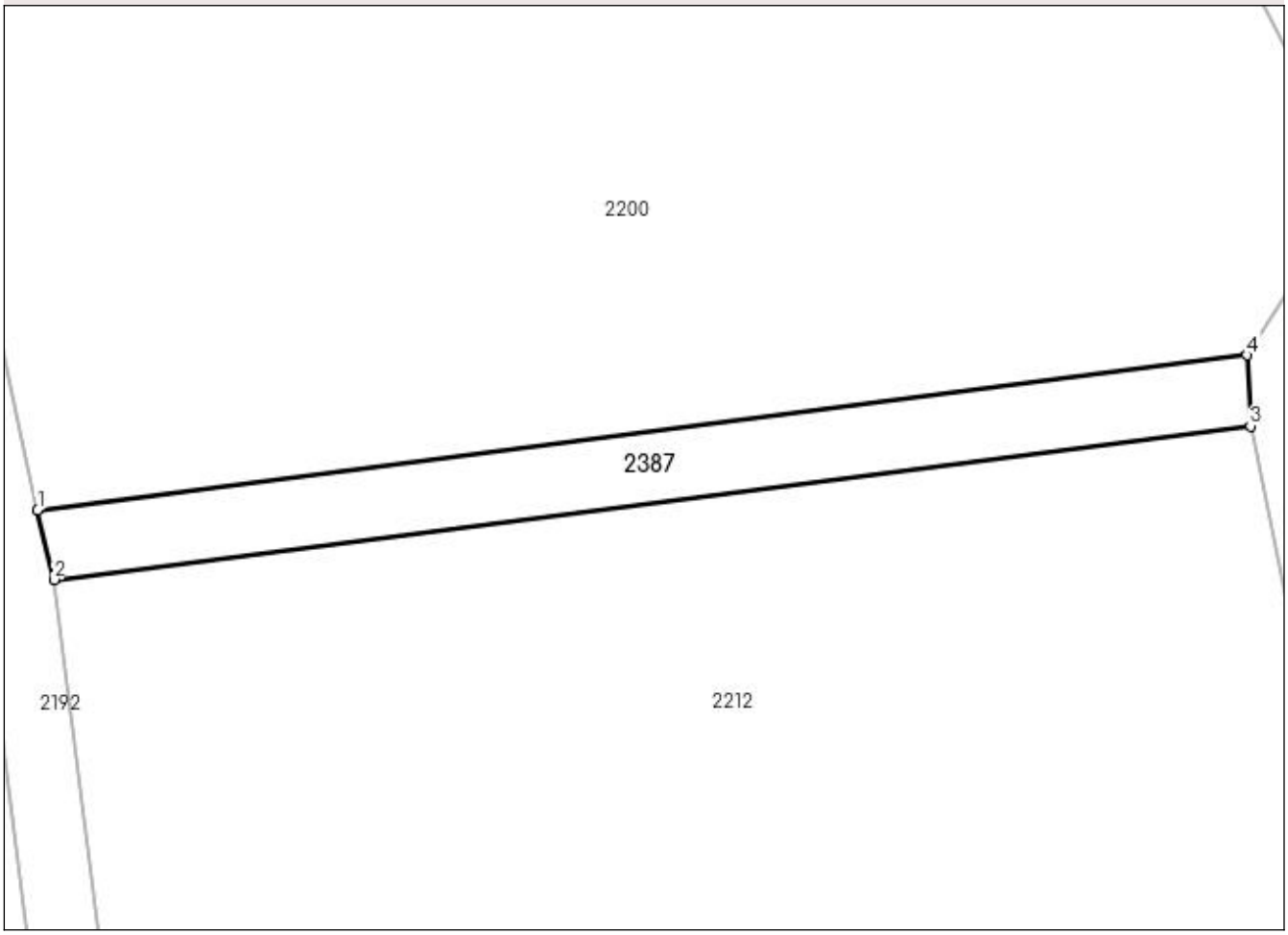

Date referitoare la teren

Crt	Categorie folosinţă	Intra vilan	Suprafaţa (mp)	Tarla	Parcelă	Nr. topo	Observaţii / Referinţe
1	ape curgatoare	NU	274	70	3841/3/1	-	

Lungime Segmente
1) Valorile lungimilor segmentelor sunt obţinute din proiecţie în plan.

Punct început	X / Y	Punct sfârşit	X / Y	Lungime segment (** (m)
1	450.691,474 511.766,037	2	450.692,4 511.762,123	4.022
2	450.692,4 511.762,123	3	450.760,029 511.770,804	68.183
3	450.760,029 511.770,804	4	450.759,835 511.774,812	4.013
4	450.759,835 511.774,812	1	450.691,474 511.766,037	68.922

** Lungimile segmentelor sunt determinate în planul de proiecţie Stereo 70 şi sunt rotunjite la 1 milimetru.
*** Distanţa dintre puncte este formată din segmente cumulate ce sunt mai mici decât valoarea 1 milimetru.

DATE DESPRE IMOBILUL NR. 2388

Oficiul de Cadastru şi Publicitate Imobiliară SIBIU
Biroul de Cadastru şi Publicitate Imobiliară Medias

A. Partea I. Descrierea imobilului

TEREN Extravilan

Adresa: Jud. Sibiu

Nr. Crt	Nr cadastral Nr. topografic	Suprafaţa* (mp)	Observaţii / Referinţe
A1		925	Sector cadastral:63 Teren neimprejmuit;

B. Partea II. Proprietari şi acte

Inscrieri privitoare la dreptul de proprietate şi alte drepturi reale		Referinţe
/		
Act Normativ nr. 7, din 13/03/1996 emis de PARLAMENTUL ROMANIEI (lege);		
B1	Inscrierea provizorie, drept de PROPRIETATE, dobandit prin Lege, cota actuala 1/1	A1
	1) **MUNICIPIUL MEDIAS**, CIF:4240677, proprietar neidentificat	

C. Partea III. SARCINI .

Inscrieri privind dezmembramintele dreptului de proprietate, drepturi reale de garanţie şi sarcini	Referinţe
NU SUNT	

Anexa Nr. 1 La Partea I

Teren

Nr cadastral	Suprafaţa (mp)*	Observaţii / Referinţe
	925	

* Suprafaţa este determinată in planul de proiecţie Stereo 70.

DETALII LINIARE IMOBIL

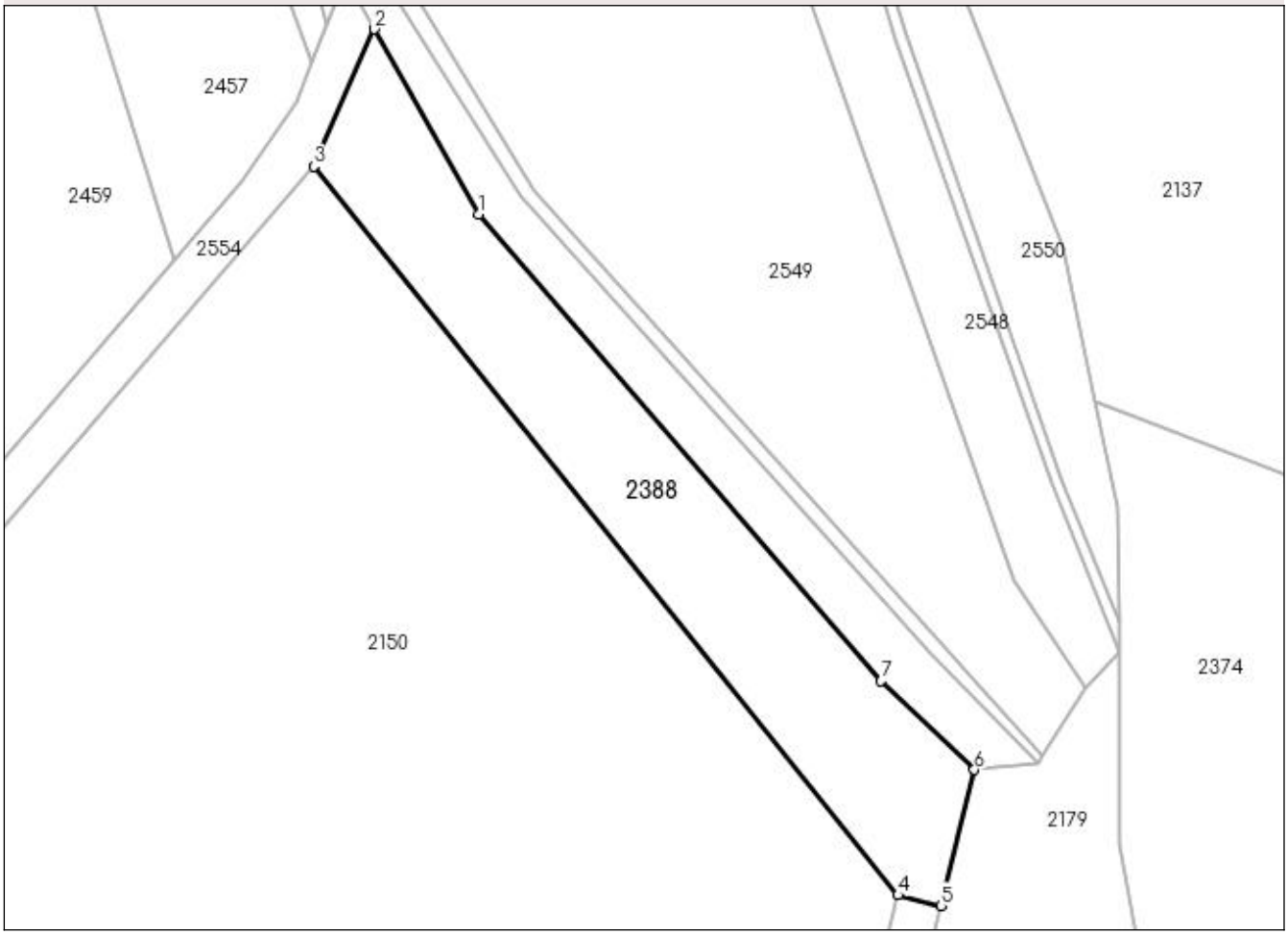

Date referitoare la teren

Crt	Categorie folosinţă	Intra vilan	Suprafaţa (mp)	Tarla	Parcelă	Nr. topo	Observaţii / Referinţe
1	arabil	NU	925	70	3729/1/1	-	

Lungime Segmente
1) Valorile lungimilor segmentelor sunt obţinute din proiecţie în plan.

Punct început	X / Y	Punct sfârşit	X / Y	Lungime segment (** (m)
1	450.262,884 512.006,225	2	450.253,347 512.023,162	19.437
2	450.253,347 512.023,162	3	450.247,792 512.010,6	13.735
3	450.247,792 512.010,6	4	450.301,309 511.943,908	85.51
4	450.301,309 511.943,908	5	450.305,222 511.942,941	4.031
5	450.305,222 511.942,941	6	450.308,301 511.955,399	12.833

Punct început	X / Y	Punct sfârşit	X / Y	Lungime segment (** (m)
6	450.308,301 511.955,399	7	450.299,766 511.963,522	11.783
7	450.299,766 511.963,522	1	450.262,884 512.006,225	56.425

** Lungimile segmentelor sunt determinate în planul de proiecţie Stereo 70 şi sunt rotunjite la 1 milimetru.
*** Distanţa dintre puncte este formată din segmente cumulate ce sunt mai mici decât valoarea 1 milimetru.